

QUADRO II - PARTICIPAÇÃO DA COORDENADORIA DE TERRAS INDÍGENAS EM GRUPOS DE TRABALHO, COMISSÕES E REUNIÕES REPRESENTANDO O MIRAD

Nº DE ORDEM	GRUPOS DE TRABALHO, COMISSÕES E REUNIÕES	ESTADO	DATA
01	GT para levantamento, e definição da área, e discussão de reassentamento da A.I. TOLDO CHIMBANGUE	Chapecô/SC	Agosto/85
02	GT para levantamento da situação e confirmação dos limites da Área Indígena Paresi do Rio Formoso	Tangará da Serra / MT	Setembro/85
03	Discussão com entidades não governamentais sobre a problemática fundiária envolvendo terras indígenas, em especial a situação da A.I. Kadiwêu.	Campo Grande / MS	Setembro/85
04	Para acompanhamento dos trabalhos de desapropriação de imóveis referente a liberação do A.I. Toldo CHIMBANGUE	Chapecô/SC	Outubro/85
05	GT para discussão do Projeto de Proteção ao Meio Ambiente e das Comunidades Indígenas - PMACI-Plano Provisório	Rio Branco/AC Porto Velho/RO	2a. Quinzena de outubro/85
06	GT para levantamento da situação atual da A.I. Pari-Cachoeira.	São Gabriel da Cachoeira/AM	Dezembro/85
07	Discussão visando o reassentamento de não índios' residentes em A.Indígenas e previsão de ações na esfera do PRRA. - INCRA Regional/FUNAI/CIMI / COMISSÃO PRÓ-ÍNDIO.	RIO Branco/AC	Dezembro/85
08	Discussão visando o reassentamento de não índios' residentes na A.I. Guarani do Bracui	Rio de Janeiro/RJ	Janeiro/86
09	Levantamento inicial da situação atual da A.I. TAPEBA	Caucaia / CE	Janeiro/86
10	Discussão com entidades governamentais e não governamentais sobre a situação da A.I. Kiriri, com viagem a Aldeia Sacão.	Salvador/BA	Janeiro/86
11	GT para viabilizar solução para resolução de conflito entre índios e não índios na A.I. Xacriaba' e Maxacali - FUNAI/RURALMINAS/INCRA/MIRAD	Belo Horizonte/MG	Fevereiro/86
12	Levantamento da situação atual da Área Indígena 'Wassu-Cocal	Joaquim Gomes/AL	Fevereiro/86
13	Levantamento PRELIMINAR SOBRE A SITUAÇÃO FUNDIÁRIA da população "CAFUZA" moradora da AI IBIRAMA	IBIRAMA/SC	Fevereiro/86
14	Levantamento sobre problema fundiários visando solução de conflitos entre índios e não índios na A.I. Nonoai e A.I. IRAI	NONOAI /RS	Fevereiro/86
15	Contato com representações de governamentais e não governamentais sobre a situação da população "CAFUZA", moradora da A.I. IBIRAMA	IBIRAMA/SC	Março/86
16	Discussão com lideranças Kaingang de Nonai e Irai sobre encaminhamentos para resolução dos conflitos nas áreas	NONOAI/RS	Março/86
17	Reunião no Centro de Trabalho Indígena para discutir situação dos Guaraní da A.I. IBIRAMA/SC	São Paulo/SP	Março/86
18	Participação no Grupo de Trabalho "Terras Indígenas" organizado por ocasião da 15a. Reunião Anual da A.B.A	Curitiba/PR	Março/86
19	Discussão do "Projeto de Estudos sobre Terras Indígenas no Brasil" - P.E.T.I/Museu Nacional	Rio de Janeiro/RJ	Março/86
20	Participação de reunião promovida pela Prefeitura Municipal de IBIRAMA, para discutir a oportunidade da desapropriação da GLEBA RIO PRATA, para reassentamento dos "CAFUZOS" da A.I. IBIRAMA	IBIRAMA/SC	Abril/86
21	Acompanhamento dos Trabalhos de desapropriação e reassentamento referentes a A.I. Mãe - Maria	Belém/PA	Abril/86
22	GT visando a identificação dos problemas fundiários existentes nas Comunidades do Rio Ceará - incluídas aí a A.I. Tapeba	Caucaia / CE	Abril/86

ELABORADO EM ABRIL/86
 Balanço Sintético das atividades CTI/SG/MIRAD
 Informação Técnica Nº 54 de 22.04.86

ANEXO V - Processos de delimitação e homologação de demarcação aprovados pelo Grupo de Trabalho Interministerial do Decreto nº 86.118/83, referentes ao ano de 1985 (gestão MIRAD).

INFORMAÇÃO TÉCNICA Nº 65 de 30.04.86

Nº DE ORDEM	NOME DAS TERRAS INDÍGENAS	SUPERFÍCIE	POVOS INDÍGENAS/POPULAÇÃO	APROVAÇÃO GT (PARECER)	DECRETO
01	Kayapó/PA	539.000 ha	Kayapó/Gorotire/1.358	Reunião - 03.04.1985	91.244, de 09.05.1985 EM DEMARCAÇÃO
02	Waiãpi/AP	543.000 ha	Waiãpi/274	Parecer nº 049, de 03.05.1985	EM DELIMITAÇÃO
03	Tubarão/LATUNDÉ/RO	118.000 ha	Aikana/Latundé/Sabarê/95	Parecer nº 077, de 03.05.1985	EM DELIMITAÇÃO
04	KAXARARI/RD/AM	127.540 ha	Kaxarari/153	Reunião de 03.05.1985 Parecer nº 046, de 03.05.1985	EM DEMARCAÇÃO
05	Mukini/AE	30.900 ha	Mukini/244	Reunião - 03.05.85 Reassinado em 17.12.85 Parecer nº 047	EM DELIMITAÇÃO
06	Pimentel Barbosa /MT	328.966,44	Xavante/298	050/85 - 03.05.1985	HOMOLOGAÇÃO DA DEMARCAÇÃO 93.147 de 09.07.1985
07	URU-EU-WAU-WAU/RO	1.832.300 ha	Uru-Eu-Wau-Wau/1.200	Parecer nº 043, de 07.1985	91.416, de 09.07.1985 EM DEMARCAÇÃO
08	TOLDO DO CHIMBANECE/SC	968 ha	Kaingang /90	Parecer nº 057/85 Acordo Interministerial (MINTEC/MIND/MJ, SEPLAN), de 23.09.1985	92.253, de 30.12.1985 EM DEMARCAÇÃO
09	ÉVARE I/AM	596.000 ha	Ticuna/8.000	Parecer nº 071, de 26.09.1985	EM DELIMITAÇÃO
10	ÉVARE II/AM	165.000 ha	Ticuna/1.230	Parecer nº 070, de 26.09.1985	EM DELIMITAÇÃO
11	SANTO ANTONIO/AM	1.450 ha	Ticuna/565	Parecer nº 060, de 26.09.1985	92.566 - 15.04.1986 EM DEMARCAÇÃO
12	BOM INTENTO/AM	700 ha	Ticuna/133	Parecer nº 075, de 26.09.1985	92.553 - 15.04.1986 EM DEMARCAÇÃO
13	SÃO LEOPOLDO/AM	55.000 ha	Ticuna/377	Parecer nº 079, de 26.09.1985	92.554 - 15.04.1986 EM DEMARCAÇÃO
14	FEIJÓAL/AM	46.200 ha	Ticuna/905	Parecer nº 079, de 26.09.1985	92.555 - 15.04.1986 EM DEMARCAÇÃO
15	VUI-UATA-IN/AM	125.000 ha	Ticuna/1.275	Parecer nº 077, de 01.10.1985	EM DELIMITAÇÃO
16	BETÂNIA/AM	121.000 ha	Ticuna/1.250	Parecer nº 076, de 01.10.1985	EM DELIMITAÇÃO
17	MAMODATE/AC	328.160 ha	Manchineri, Jaminawa/730	Parecer nº 073, de 26.09.1985	92.013, de 28.11.1985 EM DEMARCAÇÃO
18	BAKAIRI PAXOLA/MT	58.800 ha	Bakairi/327	Parecer nº 063, de 13.09.1985	92.010, de 28.11.1985 EM DEMARCAÇÃO
19	JAPU'RA/MT	148.500 ha	Rikbatsa/570	Parecer nº 074, de 07.10.1985	92.011, de 28.11.1985 EM DEMARCAÇÃO
20	RIO FORMOSO/AM	19.700 ha	Paresi/98	Parecer nº 082, de 07.10.1985	92.015, de 28.11.1985 EM DEMARCAÇÃO
21	CAMPINA KATUKINA/AM	28.862 ha	Katukina/93	Parecer nº 048, de 07.09.1985	92.014, de 28.11.1985 EM DEMARCAÇÃO
22	PIRAKUA/MS	2.346 ha	Guarani Kayowá/210	Parecer nº 081, de 07.10.1985	EM DELIMITAÇÃO
23	ZORÓ/MT	431.700 ha	Zoró/175	Parecer nº 044, de 09.10.1985	HOMOLOGAÇÃO DA DEMARCAÇÃO Dec. de Interdição 81.587
24	POYANAWA/AC	19.987 ha	Poyanawa/258	Parecer nº 045, de 28.10.1985	EM DELIMITAÇÃO
25	JG. DO CAUCHO/AC	9.540 ha	Kaxinawa/108	Parecer nº 058, de 28.01.1986	EM DEMARCAÇÃO 93.147 de 09.07.1985
26	BOCA DO ADE/AM	8.650 ha	Apurinã/90	Parecer nº 066, de 28.01.1986	EM DELIMITAÇÃO
27	SANTANA DO ARAQUAIA/PA	1.100 ha	Karajá/27	053/85 - 25.02.86	EM DEMARCAÇÃO 93.147 de 09.07.1985
28	CAÍTITU/AM	332.050 ha	Apurinã/415	086/86 - 25.02.86	EM DEMARCAÇÃO 93.147 de 09.07.1985
29	ANDIPÁ-MARAU/	788.576,3930	Saterê/Mawê/3.000	085/86 - 25.02.1986	HOMOLOGAÇÃO DA DEMARCAÇÃO 93.069 de 08.08.86
30	KULINA DO MÉDIO JURUA/	770.300 ha	Kulina/915	087/86 - 12.03.1986	EM DELIMITAÇÃO
31	KARITIANA	89.682,1380	Karitiana/109	090/86 - 12.03.1986	HOMOLOGAÇÃO DA DEMARCAÇÃO 93.068 de 08.08.86

NR DE CDE/EM	NOME DAS TERRAS INDÍGENAS	SUPERFÍCIE	POVOS INDÍGENAS/POPULAÇÃO	APROVAÇÃO GT (PARECER)	DECRETO
32	Wai-Wai / RN	330.000 ha	Wai-Wai/200	Parecer nº 101/86 - 12.03.86	EM DELIMITAÇÃO
33	Tenharim / RN	488.550 ha	Tenharim/250	Parecer nº 093/86 - 12.03.86	EM DELIMITAÇÃO
34	Nhamundã-Mapurea / Pa e Am	1.022.400 ha	Wai-Wai, Xirieu/1.061, Kixkaryara, Kokuryana, Katucna, Mawayara	Parecer nº 088/86 - 12.03.86	EM DELIMITAÇÃO
35	Raimundão / RN	4.300 ha	Macuxi/Wapixana/101	Parecer nº 094/86 - 12.03.86	Homologada/86 HOMOLOGAÇÃO DA DEMARCAÇÃO
36	Pium / RN	3.180 ha	Macuxi/Wapixana/126	Parecer nº 096/86 - 12.03.86	Homologada/86 HOMOLOGAÇÃO DA DEMARCAÇÃO
37	Anta / RN	2.550 ha	Macuxi/Wapixana/101	Parecer nº 092/86 - 12.03.86	Homologada/86 HOMOLOGAÇÃO DA DEMARCAÇÃO
38	Rio Biã / AM	1.180.200 ha	Katugüina/380	Parecer nº 091/86 - 12.03.86	EM DELIMITAÇÃO
39	Camicuã / AM	58.519,5959 ha	Apurinã/220	Parecer nº 098/86 - 12.03.86	HOMOLOGAÇÃO DA DEMARCAÇÃO
40	Zuruahã / AM	233.900 ha	Zuruahã/123	Parecer nº 089/86 - 12.03.86	EM DELIMITAÇÃO
41	Canuanim / RN	6.324 ha	Macuxi/Wapixana/191	Parecer nº 097/86 - 12.03.86	EM DELIMITAÇÃO
42	Tauamirim / AM	84.250 ha	Apurinã/119	Parecer nº 068/86 - 12.03.86	93 066 de 06 08 86 EM DELIMITAÇÃO
43	N.ª Maria / PA	62.927,4928 ha	Gavião/ 178	Parecer nº 102/86 - 21.03.86	93 141 de 20 08 86 HOMOLOGAÇÃO DA DEMARCAÇÃO
44	Pirajui / MS	2.118,2325 ha	Guarani/Kayowã/685	Parecer nº 103/86 - 11.04.86	93 067 de 08 06 86 HOMOLOGAÇÃO DA DEMARCAÇÃO
45	Tirecatunga / MT	130.575,1964 ha	Haló tezu/Morcego/Irantxe/80 Paresi	Parecer nº 104/86 - 11.04.86	HOMOLOGAÇÃO DA DEMARCAÇÃO
46	Utiariti / MT	412.304,1958 ha	Paresi/61	Parecer nº 105/86 - 11.04.86	HOMOLOGAÇÃO DA DEMARCAÇÃO
47	Rio Branco / RO	236.137,11 ha	Makurap/Arua/Tupari/Campê/Jabutí 213	Parecer nº 106/86 - 11.03.86	93 074 de 06 08 86 HOMOLOGAÇÃO DA DEMARCAÇÃO
48	Kanamari / AM	607.563 ha	Kanamari/486	Parecer nº 108/86 - 11.04.86	EM DELIMITAÇÃO
49	Wassu-Cocal / AL	2.788,19 ha	Wassu/419	Parecer nº 109/86 - 11.04.86	EM DELIMITAÇÃO
50	Geralda - Toxo Preto / MA	16.584,44 ha	Timbira/58	Parecer nº 110/86 - 11.04.86	EM DELIMITAÇÃO

Nota: Todas as áreas aprovadas por Parecer Conclusivo do GT - Interministerial, foram devidamente assinadas pelo Ministro da Reforma e do Desenvolvimento Agrário, dependendo apenas de tramitação posterior (aprovação do Ministro do Interior e assinatura do Decreto pelo Presidente da República) externa a este MIRAD.

51	SÃO PEDRO / AM	730 ha	MURA	PARECER Nº 113/86, 13 08 86	93.143 de 20 08 86 EM DELIMITAÇÃO
52	PADRE / AM	840 ha	MURA	PARECER Nº 114/86, 13 08 86	93.144 de 20 08 86 EM DELIMITAÇÃO
53	TRINCHEIRA / AM -	1.550 ha	MURA	PARECER Nº 115/86, 13 08 86	93.143 de 20 08 86 EM DELIMITAÇÃO
54	KULINA DO RIO ENVIRA / AC -	18.400 ha	KULINA	PARECER Nº 116/86, 13 08 86	93.141 de 20 08 86
55	APURINÃ KM 124/BR-317/AM -	33.400 ha	APURINÃ	PARECER Nº 117/86, 13 08 86	EM DELIMITAÇÃO
56	KAYINDWA' NOVA OLINDA/AC -	32.150 ha	KAYINDWA'	PARECER Nº 118/86, 13 08 86	93 142 de 20 08 86
57	CACAU DO TARAUSCÁ / AM -	24.850 ha	KULINA	PARECER Nº 119/86, 13 08 86	93.146 de 20 08 86 EM DELIMITAÇÃO
58	JOMINDWA' / AC	23.117 ha	JOMINDWA'	PARECER Nº 120/86, 13 08 86	EM DELIMITAÇÃO

DTR. 168, p. 4/155

MINISTÉRIO DA REFORMA E DO DESENVOLVIMENTO AGRÁRIO
COORDENADORIA DE TERRAS INDÍGENAS

ANEXO I: Processos de delimitação aprovados pelo Grupo de Trabalho Interministerial do Decreto nº 88.118/85, referentes ao ano 1985 (gestão MIRAD).

INFORMAÇÃO TÉCNICA Nº 42 de 19.03.86
e Nº 35 de 03.03.86

Nº DE ORDEM	NOME DAS TERRAS INDÍGENAS	SUPERFÍCIE	POVOS INDÍGENAS/POPULAÇÃO	A P R O V A Ç Ã O G T	D E C R E T O
01	Kayapó (PA)	539.000 ha	Kayapó/Gorotire/1.358	Reunião - 03.05.1985	91.244, de 09.05.1985
02	Waiãpi (AP)	543.000 ha	Waiãpi/274	Parecer nº 049, de 03.05.1985	EM DELIMITAÇÃO
03	Tubarão/Latundê (RO)	118.000 ha	Aikana/Latundê/Sabanê/95	Parecer nº 077, de 03.05.1985	EM DELIMITAÇÃO
04	Kaxarari (RO/AM)	157.540 ha	Kaxarari/153	Reunião de 03.05.1985 Parecer nº 046, de 03.05.1985	EM DELIMITAÇÃO
05	Nukini (AC)	30.900 ha	Nukini/244	Reunião - 03.05.1985 Reassinado em 17.12.85 Parecer nº 047	EM DELIMITAÇÃO
06	Uru-Eu-Wau-Wau (RO)	1.832.300 ha	Uru-Eu-Wua-Wau/1.200	Parecer nº 043, de 07.07.1985	91.416, de 09.07.1985
07	Toldo Chimbangue (SC)	968 ha	Kaingang/90	Parecer nº 057/85 Acordo Interministerial (MINTER/MIRAD/MJ, SEPLAN), de 23.09.1985	92.253, de 30.12.1985
08	Evare I (AM)	596.000 ha	Ticuna/8.000	Parecer nº 071, de 26.09.1985	EM DELIMITAÇÃO
09	Evare II (AM)	165.000 ha	Ticuna/1.230	Parecer nº 070, de 26.09.1985	EM DELIMITAÇÃO
10	Santo Antonio (AM)	1.450 ha	Ticuna/565	Parecer nº 080, de 26.09.1985	EM DELIMITAÇÃO
11	Bom Intento (AM)	700 ha	Ticuna/133	Parecer nº 075, de 26.09.1985	EM DELIMITAÇÃO
12	São Leopoldo (AM)	55.000 ha	Ticuna/377	Parecer nº 079, de 26.09.1985	EM DELIMITAÇÃO
13	Feijoal (AM)	46.200 ha	Ticuna/905	Parecer nº 079, de 26.09.1985	EM DELIMITAÇÃO
14	Mui-Uata-In (AM)	125.000 ha	Ticuna/1.275	Parecer nº 077, de 01.10.1985	EM DELIMITAÇÃO
15	Betânia (AM)	121.000 ha	Ticuna/1.250	Parecer nº 076, de 01.10.1985	EM DELIMITAÇÃO
16	Amoadate (AC)	328.160 ha	Manchineri, Jamnawa/730	Parecer nº 073, de 26.09.1985	92.013, de 28.11.1985
17	Bakairi/Paxola (MT)	58.800 ha	Bakairi/327	Parecer nº 063, de 13.09.1985	92.010, de 28.11.1985
18	Japuirá (MT)	148.500 ha	Rikbatsa/570	Parecer nº 074, de 07.10.1985	92.011, de 28.11.1985
19	Rio Formoso (MT)	19.700 ha	Pareší/98	Parecer nº 082, de 07.10.1985	92.015, de 28.11.1985
20	Campina/Katukina (AM)	28.862 ha	Katukina/93	Parecer nº 048, de 06.09.1985	92.014, de 28.11.1985
21	Pirakuã (MS)	2.346 ha	Guarani Kayowã/210	Parecer nº 081, de 07.10.1985	EM DELIMITAÇÃO
22	Zoró (MT)	431.700 ha	Zoró/175	Parecer nº 044, de 09.10.1985	Decreto de Interdição nº 81.587/78
23	Aripuanã (MT)	545.000 ha	Cinta Larga/83	Reunião de 09.10.1985	EM DELIMITAÇÃO
24	Poyanawa (AL)	19.987 ha	Poyanawa/258	Parecer nº 045, de 28.10.1985	EM DELIMITAÇÃO

25	Tapajó do Cacho(AC)	9.540 ha	Karimawa/108	Parecer nº 058, de 28.01.1986	EM DELIMITAÇÃO
26	Boca do Acre(AM)	8.650 ha	Apurinã/90	Parecer nº 066, de 28.01.1986	EM DELIMITAÇÃO

Nota: Todas as áreas aprovadas por Parecer Conclusivo do GT - Grupo Interministerial foram devidamente utilizadas e pelo Ministro da Reforma e do Desenvolvimento Agrário, dependendo apenas de tramitação posterior (aprovação do Interior e assinatura do Decreto pelo Presidente da República) externa a este MIRAD.

DTR.168, p. 5/155

MINISTÉRIO DA REFORMA E DO DESENVOLVIMENTO AGRÁRIO
COORDENADORIA DE TERRAS INDÍGENAS

QUADRO I: Processos de delimitação aprovados pelo Grupo de Trabalho Interministerial do Decreto nº 88.118/85, referentes 1985 (gestão MIRAD).

Nº DE ORDEM	NOME DAS TERRAS INDÍGENAS	SUPERFÍCIE	POVOS INDÍGENAS/POPULAÇÃO	APROVAÇÃO GT (PARECER)	D E C R E T O
27	Kaxarari	127.540 ha	Kaxarari/153	046/85 - 25.02.86	EM DELIMITAÇÃO
28	Santana do Araguaia	1.100 ha	Karajã/27	053/85 - 25.02.86	EM DELIMITAÇÃO
29	Sangradouro/2B Volta Grande	42.190 ha	Xavante/565	081/86 - 25.02.86	EM DELIMITAÇÃO
30	Caititu	332.050 ha	Caititu/415	086/86 - 25.02.86	EM DELIMITAÇÃO
31	Andira-Marau	788.576,3930	Saterê/Mawê/3.000	- 25.02.86	HOMOLOGAÇÃO DA DEMARCAÇÃO
32	Kulina do Médio Juruá	770.300 ha	Kulina/915	087/86 - 12.03.86	EM DELIMITAÇÃO
33	Karitiana	89.682,1380 ha	Karitiana/109	090/86 - 12.03.86	HOMOLOGAÇÃO DA DEMARCAÇÃO
34	Wai-Wai	330.000 ha	Wai-Wai/200	101/86 - 12.03.86	EM DELIMITAÇÃO
35	Tenharim	488.550 ha	Tenharim/250	093/86 - 12.03.86	EM DELIMITAÇÃO
36	Nhamunda-Mapuera	1.022.400 ha	Wai-Wai, Xirieu/1.061 Kikkaryara, Kokuryana, Katuena, Mawayara	088/86 - 12.03.86	EM DELIMITAÇÃO
37	Raimundão	4.300 ha	Macuxi/Wapixara/101	094/86 - 12.03.86	HOMOLOGAÇÃO DA DEMARCAÇÃO
38	Pium	3.180 ha	Macuxi/Wapixana/126	096/86 - 12.03.86	HOMOLOGAÇÃO DA DEMARCAÇÃO
39	Anta	2.550 ha	Macuxi/Wapixana/101	092/86 - 12.03.86	HOMOLOGAÇÃO DA DEMARCAÇÃO
40	Rio Biã	1.180.200 ha	Katuquina/380	091/86 - 12.03.86	EM DELIMITAÇÃO
41	Camicuã	58.519,5999 ha	Apurinã/220	098/86 - 12.03.86	HOMOLOGAÇÃO DA DEMARCAÇÃO
42	Zuruahã	233.900 ha	Zuruahã/123	089/86 - 12.03.86	EM DELIMITAÇÃO
43	Canbuanim	6.324 ha	Macuxi/Wapixana/191	097/86 - 12.03.86	EM DELIMITAÇÃO
44	Tauamirim	84.250 ha	Apurinã/119	068/86 - 12.03.86	EM DELIMITAÇÃO

QUADRO II: RESUMO DOS PROCESSOS DE DELIMITAÇÃO APROVADOS NO GT - INTERMINISTERIAL

F A S E	A. Is.	S U P E R F Í C I E	B E N E F I C I Á R
- EM DELIMITAÇÃO (APROVADAS PELO GT) *	30	7.623.936 ha	30 povos/20.044 índ
- DECRETO DE HOMOLOGAÇÃO DA DELIMITAÇÃO	08	2.956.090 ha	08 povos/4.466 índ
- PARA HOMOLOGAÇÃO DA DEMARCAÇÃO	06	947.437 ha	05 povos/3.349 índ
T O T A L	44	11.527.463 ha	43 povos/27.949 índ

N o t a: Nesta fase estão incluídos os processos assinados no GT, aprovados pelo Ministro do MI caminhados ao Ministro do Interior para assinaturas e posterior envio à Presidência da ca.

QUADRO III

FLUXO DE CIRCULAÇÃO DOS PROCESSOS DE ÁREAS INDÍGENAS APROVADAS NO GT/88.118/85

A I	ENCAMINHAMENTO FUNAI	REUNIÃO GT INTERMINISTERIAL	ENCAMINHAMENTO MINTER/MIRAD	APROVAÇÃO MINISTRO/MIRAD	ENCAMINHAMENTO MINISTRO/MINTER
EVARE I	MEMO Nº 031 de 08.09.1985	PARECER Nº 071/85, de 26.09.85	18.10	18.10	21.10.85
EVARE II	MEMO Nº 032 de 08.08.1985	PARECER Nº 070/85, de 26.09.85	18.10	18.10	21.10.85
SÃO LEOPOLDO	MEMO Nº 037 de 08.08.1985	PARECER Nº 079/85, de 26.09.85	18.10	18.10	21.10.85
BETÂNIA	MEMO Nº 038 de 08.08.1985	PARECER Nº 076/85, de 26.09.85	18.10	18.10	21.10.85
SANTO ANTONIO	MEMO Nº 030 de 08.08.1985	PARECER Nº 080/85, de 26.09.85	18.10	18.10	21.10.85
FEIJOAL	MEMO Nº 033 de 08.08.1985	PARECER Nº 079/85, de 26.09.85	18.10	18.10	21.10.85
VUI-UATA-IN	MEMO Nº 036 de 08.08.1985	PARECER Nº 077/85, de 26.09.85	18.10	18.10	21.10.85
BOM INTENTO	MEMO Nº 034 de 08.08.1985	PARECER Nº 075/85, de 26.09.85	18.10	18.10	21.10.85
PIRAKUÁ	MEMO Nº 050 de 26.09.1985	PARECER Nº 081/85, de 01.10.85	18.10	18.10	21.10.85
NUKINI	MEMO Nº 004 de 25.01.1985	PARECER Nº 047/85, de 03.05.85	17.05.85	21.06.85	21.06.85
WAIAPI	MEMO Nº 048 de 09.11.1984	PARECER Nº 049/85, de 03.05.85	17.05.85	21.06.85	21.06.85
KAXARARI	MEMO Nº 007 de 25.01.1985	PARECER Nº 046, de 03.05.85	17.05.85	21.06.85	21.06.85
TUBARÃO	MEMO Nº 365 de 10.06.1984	PARECER Nº 077, de 03.05.85	17.05.85	21.06.85	21.06.85
ZORÓ	MEMO Nº 013 de 01.03.1985	PARECER Nº 044, de 09.10.85	-	-	-
ARIPUANÃ	MEMO Nº 021 de 15.06.1985	09.10.85	-	-	-
POYANAWA	MEMO Nº 045 de 31.10.1984	PARECER Nº 045/85, de 28.01.86	-	-	-
IGARAPÉ DO CAUCHO	MEMO Nº 024 de 24.06.1985	PARECER Nº 058/86, de 28.01.86	-	-	-
BOCA DO ACRE	MEMO Nº 152 de 23.03.1983	PARECER Nº 066/86, de 28.01.86	-	-	-

N O T A S: 1) o traço (-) significa que o processo não chegou ainda àquela etapa.

2) as áreas Nukini e Kaxarari, já em poder do MINTER mas não localizadas por seu representante, foram à pedido deste último, posteriormente reencaminhadas pela FUNAI para avaliação do GT, sendo novamente aprovadas e firmados os pareceres em 17.12.1985 e em 28.01.1986.

QUADRO III

FLUXO DE CIRCULAÇÃO DOS PROCESSOS DE ÁREAS INDIGÊNAS APROVADAS NO GT/88.118/85

A I	ENCAMINHAMENTO FUNAI	REUNIÃO GT INTERMINISTERIAL	ENCAMINHAMENTO MINTER/MIRAD	APROVAÇÃO MINISTRO/MIRAD	ENCAMINHAMENTO MINISTRO/MINTER
KAXAUBARI	MEMO Nº 007/85	25.02.86 PARECER Nº 046/85	—	—	—
SANTANA DO ARAGUAIA	MEMO Nº 019/85	25.02.86 PARECER 053/85	—	—	—
SANGRADOURO/VOLTA GRANDE	MEMO Nº 002/86	25.02.86 PARECER 081/86	—	—	—
CAITITU	MEMO Nº 003/86	25.02.86 PARECER 086/86	—	—	—
ANDIRA-MARAU	90/143 TR/11.06.85	25.02.86	—	—	—
KULINA MEDIO JURUA	MEMO Nº 042/84 ADITAMENTO 0059/85	12.03.86 PARECER Nº 087/86	—	—	—
KARITIANA	MEMO Nº 042/84	12.03.86 PARECER Nº 090/86	—	—	—
WAI-WAI	MEMO Nº 322/82	12.03.86 PARECER Nº 101/86	—	—	—
TENHARIM	MEMO Nº 027/85	12.03.86 PARECER Nº 093/86	—	—	—
NHAMUNDÁ-MAPUERA	MEMO Nº 023/84	12.03.86 PARECER Nº 088/86	—	—	—
RAIMUNDÃO	MEMO Nº 013/84	12.03.86 PARECER Nº 094/86	—	—	—
PIUM	MEMO Nº 030/84	12.03.86 PARECER Nº 096/86	—	—	—
ANTA	MEMO Nº 012/84	12.03.86 PARECER Nº 092/86	—	—	—
RIO BIÁ	MEMO Nº 020/85	12.03.86 PARECER Nº 091/86	—	—	—
CAMICUÁ	MEMO Nº 016/85 Encaminhado em 03/86	12.03.86 PARECER Nº 098/86	—	—	—
ZURUAHÁ	MEMO Nº 015/85	12.03.86 PARECER Nº 089/86	—	—	—
CANAUANIM	MEMO Nº 029/84	12.03.86 PARECER Nº 097/86	—	—	—
TAUAMIRIM	MEMO Nº 009/86	12.03.86 PARECER Nº 068/86	—	—	—

INFORMAÇÃO TÉCNICA Nº 122 de 16.01.87

QUADRO I

MINISTÉRIO DA REFORMA E DO DESENVOLVIMENTO AGRÁRIO - M R A A

COORDENADORIA DE TERRAS INDÍGENAS - SECRETARIA GERAL

- PROCESSOS DE DELIMITAÇÃO E HOMOLOGAÇÃO DE DEMARCAÇÃO APRECIADOS PELO GRUPO DE TRABALHO INTERMINISTERIAL DO DECRETO Nº. 88.118/83, REFERENTES À 1985 e 1986 (GESTÃO MIRAD).

Nº. DE ORDEM	ÁREA INDÍGENA	NUMÉRICO	POVOS INDÍGENAS/EXTENSÃO	PARECER GT/88.118/83	DECRETO	SITUAÇÃO JURÍDICA
01	SARARÉ / MT	67.420 ha	NAMBIKWARA / 51 MANAIRISU		Nº. 91.209, DE 29.04.85	HOMOLOGADA DEMARCAÇÃO
02	VALE DO GUAPORÉ / MT	242.593 ha	NAMBIKWARA		Nº. 91.210, DE 29.04.85	HOMOLOGADA DEMARCAÇÃO
03	KATAPÓ / PA	3.239.000 ha	KATAPÓ/POHITINE/1.338	Nº. 03.04.85	Nº. 91.244, DE 09.05.85	DELIMITADA
04	KAXARARI/RO-AM	127.540 ha	KAXARARI/153	Nº. 046, DE 03.05.85/28.01.86	Nº. 93.073, DE 06.08.86	DELIMITADA
05	WATÁPI / AP	543.000 ha	WATÁPI/274	Nº. 049, DE 03.05.85		EM DELIMITAÇÃO
06	FIMENTEL BARBOSA / MT	328.966 ha	XAVANTE/354	Nº. 050, DE 03.05.85	Nº. 93.147, DE 20.08.86	HOMOLOGADA DEMARCAÇÃO
07	URU-UU-WAU-WAU / RO	1.832.300 ha	URU-UU-WAU-WAU/1.200	Nº. 043, DE 07.10.85	Nº. 91.146, DE 09.07.86	DELIMITADA
08	BAKAIRI/PAXOLA / MT	58.800 ha	BAKAIRI/327	Nº. 063, DE 11.09.85	Nº. 92.010, DE 28.11.85	DELIMITADA
09	TOLDO CHIMBANGUE / SC	968 ha	KALINGANG/90	Nº. 057, de 23.09.85 - A corda Interministerial MINTER, MIRAD, MJ, SEPLAN	Nº. 92.253, DE 30.12.85	DELIMITADA
10	CAMPINAS-KATUKINA / AC-AM	28.862 ha	KATUKINA/93	Nº. 048, DE 26.09.85	Nº. 92.014, DE 28.11.85	DELIMITADA
11	ÉVARE II / AM	165.000 ha	TIKUNA/1.230	Nº. 070, DE 26.09.85		EM DELIMITAÇÃO
12	ÉVARE I / AM	546.000 ha	TIKUNA/8.000	Nº. 071, DE 26.09.85		EM DELIMITAÇÃO
13	MAMODATE / AC	328.160 ha	MANCHINERI E JAMINAWA/330	Nº. 073, DE 26.09.85	Nº. 92.013, DE 28.11.85	DELIMITADA
14	BOM INTENTO / AM	700 ha	TIKUNA/133	Nº. 075, DE 01.10.85	Nº. 92.555, DE 15.04.86	DELIMITADA
15	BETÂNIA / AM	121.000 ha	TIKUNA/1.387	Nº. 076, DE 01.10.85		EM DELIMITAÇÃO
16	VUI-UTA-IN / AM	125.600 ha	TIKUNA/1.354	Nº. 077, DE 01.10.85		EM DELIMITAÇÃO
17	FEIJOAL / AM	46.200 ha	TIKUNA/905	Nº. 079, DE 01.10.85	Nº. 92.554, DE 15.04.86	DELIMITADA
18	SÃO LEOPOLDO / AM	55.000 ha	TIKUNA/377	Nº. 079, DE 01.10.85	Nº. 92.553, DE 15.04.86	DELIMITADA
19	SÃO ANTONIO / AM	1.450 ha	TIKUNA/565	Nº. 080, DE 01.10.85	Nº. 92.556, DE 15.04.86	DELIMITADA
20	JAPUIRA MT	148.500 ha	RIKDATSA/520	Nº. 074, DE 07.10.85	Nº. 92.011, DE 28.11.85	DELIMITADA
21	FIRAKUÁ / MS	2.346 ha	GUARANI e KAYOHÁ/210	Nº. 081, DE 07.10.85		EM DELIMITAÇÃO
22	RIO FORMOSO / MT	19.700 ha	PARISI/98	Nº. 082, DE 07.10.85	Nº. 92.015, DE 28.11.85	DELIMITADA
23	NUKINI / AC	30.900 ha	NUKINI/244	Nº. 047, DE 17.12.85		EM DELIMITAÇÃO
24	POYANAWA / AC	19.987 ha	POYANAWA/258	Nº. 045, DE 28.01.86		EM DELIMITAÇÃO
25	IGARAPÉ DO GAUCHO / AC	9.540 ha	KAXINAWÁ/128	Nº. 058, DE 28.01.86	Nº. 93.071, DE 06.08.86	DELIMITADA
26	BIÇA DO AGRÍ / AM	8.650 ha	APURINÁ/90	Nº. 066, DE 28.01.86	Nº. 92.645, DE 13.05.86	DELIMITADA
27	SANTANA DO ARAGUAIA/PA	1.100 ha	KARAJÁ/27	Nº. 053, DE 25.02.86	Nº. 93.070, DE 06.08.86	DELIMITADA
28	ANDRÁ MARAU / AM	788.520 ha	SATEBÉ MANÁ/3.000	Nº. 085, DE 25.02.86	Nº. 93.069, DE 06.08.86	HOMOLOGADA DEMARCAÇÃO
29	CAIITU / AM	322.050 ha	APURINÁ/415	Nº. 086, DE 25.02.86	Nº. 93.072, DE 06.08.86	DELIMITADA
30	TAUAMIRIM / AM	84.250 ha	APURINÁ/119	Nº. 068, DE 11.03.86	Nº. 93.066, DE 06.08.86	DELIMITADA
31	KULINA DO MÉDIO JURUÁ/AM	770.300 ha	KULINA/915	Nº. 087, DE 11.03.86		EM DELIMITAÇÃO

QUADRO I

* CONTINUAÇÃO *

Nº. DE ORDEM	ÁREA INDÍGENA	SUPERFÍCIE	POVOS INDÍGENAS/POPULAÇÃO	PARECER CT/88.118/83	DECRETO	SITUAÇÃO JURÍDICA
32	MHAMUNDÁ-MAPUERA / AM-PA	1.022.400ha	MAT-MAT, XIRITÓ, KIXKARYANA, KOKURYANA, KATUENA, MAHAYARA/1061	Nº. 088, DE 12.03.86		EM DELIMITAÇÃO
33	ZURUAHÁ / AM	233.900ha	ZURUAHÁ/123	Nº. 089, DE 11.03.86		EM DELIMITAÇÃO
34	KARITIANA / RO	89.682ha	KARITIANA/109	Nº. 090, DE 11.03.86	Nº. 93.068, DE 06.08.86	HOMOLOGADA DEMARCAÇÃO
35	RIO BRÁ / AM	1.180.200ha	KATUKINDA/380	Nº. 091, DE 11.03.86		EM DELIMITAÇÃO
36	ANTA / RR	2.550ha	MACUXI e WAPIXANA/101	Nº. 092, DE 11.03.86		AGUARDA HOMOLOGAÇÃO DA DEMARCAÇÃO
37	TENHARIM/TRANSAMAZÔNICA/AM	488.550ha	TENHARIM/250	Nº. 093, DE 11.03.86		EM DELIMITAÇÃO
38	KAIMUNDÃO / RR	4.300ha	MACUXI e WAPIXANA/101	Nº. 094, DE 11.03.86		AGUARDA HOMOLOGAÇÃO DA DEMARCAÇÃO
39	PIUM / RR	3.810ha	MACUXI e WAPIXANA/128	Nº. 096, DE 11.03.86		AGUARDA HOMOLOGAÇÃO DA DEMARCAÇÃO
40	CANAUAIM / RR	6.324ha	MACUXI e WAPIXANA/191	Nº. 097, DE 11.03.86		AGUARDA HOMOLOGAÇÃO DA DEMARCAÇÃO
41	CAMICULÁ / AM	58.519 ha	APURINÁ/220	Nº. 098, DE 12.03.86		AGUARDA HOMOLOGAÇÃO DA DEMARCAÇÃO
42	MÃE MARIA / PA	62.927 ha	GAVILÃO/182	Nº. 102, DE 21.03.86	Nº. 93.148, DE 20.08.86	HOMOLOGADA DEMARCAÇÃO
43	PIRAJUI / MS	2.118 ha	GUARANI e KAYOMÁ/685	Nº. 103, DE 11.04.86	Nº. 93.067, DE 08.08.86	HOMOLOGADA DEMARCAÇÃO
44	TIRECATINGA / MT	130.575 ha	HALÓ TEZU, MORCEGO, IRANTIXE e PARESI/80	Nº. 104, DE 11.04.86		AGUARDA HOMOLOGAÇÃO DA DEMARCAÇÃO
45	UTYARITTY / MT	412.304 ha	PARESI/61	Nº. 105, DE 11.04.86		AGUARDA HOMOLOGAÇÃO DA DEMARCAÇÃO
46	RIO BRANCO / RO	236.137 ha	MAKURAP, ARUÁ, TUPARI, CAMPÊ, JABUTI/213	Nº. 106, DE 11.04.86	Nº. 93.074, DE 06.08.86	HOMOLOGADA DEMARCAÇÃO
47	KANAMARI / AM	607.563ha	KANAMARI/496	Nº. 108, DE 11.03.86		EM DELIMITAÇÃO
48	WASSU-COCAL / AL	2.788 ha	WASSU/419	Nº. 109, DE 11.04.86	Nº. 93.331, DE 07.10.86	DELIMITADA
49	GERALDA-TOCO PRETO / MA	16.584 ha	TIMBIRA/58	Nº. 110, DE 11.04.86	Nº. 93.263, DE 17.09.86	DELIMITADA
50	SÃO PEDRO / AM	730 ha	MURA/47	Nº. 113, DE 13.08.86	Nº. 93.145, DE 20.08.86	DELIMITADA
51	PADRE / AM	840 ha	MURA/09	Nº. 114, DE 13.08.86	Nº. 93.144, DE 20.08.86	DELIMITADA
52	TRINCHEIRA / AM	1.550 ha	MURA/45	Nº. 115, DE 13.08.86	Nº. 93.143, DE 20.08.86	DELIMITADA
53	KULINA DE RIO ENYIRA / AC	48.400 ha	KULINA/107	Nº. 116, DE 13.08.86	Nº. 93.144, DE 20.08.86	DELIMITADA
54	APURINÁ KM 124/BR-317 / AM	33.400 ha	APURINÁ/116	Nº. 117, DE 13.08.86		EM DELIMITAÇÃO
55	KAXINAWÁ NOVA OLINDA / AC	32.150 ha	KAXINAWÁ/91	Nº. 118, DE 13.08.86	Nº. 93.142, DE 20.08.86	DELIMITADA
56	CACAU DE TARAUACÁ / AM	24.850 ha	KULINA/82	Nº. 119, DE 13.08.86	Nº. 93.146, DE 20.08.86	DELIMITADA
57	JAMINAWÁ / AC	23.117 ha	JAMINAWÁ/300	Nº. 120, DE 13.08.86		EM DELIMITAÇÃO
58	KIQU MEQUEEN / RO	105.250 ha	MAKUHAP e MAKINAHIAN / 51	Nº. 098, DE 15.10.86		EM DELIMITAÇÃO
59	MACANAU / AM	23.312 ha	YAKUNA/400	Nº. 121, DE 15.10.86		EM DELIMITAÇÃO
60	MERURE / MT	82.301 ha	BORORO/524	Nº. 122, DE 15.10.86		AGUARDA HOMOLOGAÇÃO
61	ARARA DO IGARAPÉ INHAÍTÁ / AC	27.700 ha	ARARA/130	Nº. 123, DE 15.10.86		EM DELIMITAÇÃO
62	TUBARÃO-LATUNDÉ / RO	118.000 ha	ATKANA, TUBARÃO, LATUNDÉ, KAHANÉ/103	Nº. 127, DE 15.10.86		EM DELIMITAÇÃO

QUADRO I

"CONTINUAÇÃO"

Nº. DE ORDEM	ÁREA INDÍGENA	SUPERFÍCIE	POVOS INDÍGENAS/POPULAÇÃO	PARERER 67/88.118/83	DECRETO	SITUAÇÃO JURÍDICA
63	KOATINEMO / PA	288.000 ha	ASSURINI/80	Nº. 128, DE 15.10.86		EM DELIMITAÇÃO
64	ARARIBÁ / SP	1.930 ha	GUARANI e TERENA/300	Nº. 130, DE 05.11.86		AGUARDA HOMOLOGAÇÃO E DEMARCAÇÃO
65	JUMINHÁ / AP	24.000 ha	KARIPUNA e GALIBI/65	Nº. 131, DE 05.11.86		EM DELIMITAÇÃO
66	ARAVETÉ / PA	985.000 ha	ARAVETÉ/139	Nº. 132, DE 05.11.86		EM DELIMITAÇÃO
67	RIO PARU D'ESTE / PA	1.182.800 ha	WAYANA - APALAI/281	Nº. 133, DE 05.11.86		EM DELIMITAÇÃO
68	KOOSSEVELT / MT-RO	233.065 ha	KURUP e CINTA LARGA/109	Nº. 134, DE 05.11.86		AGUARDA HOMOLOGAÇÃO
69	RAY CINZA / PA	126.000 ha	MUNDURUKU/3.200	Nº. 135, DE 05.11.86		EM DELIMITAÇÃO
70	ARIPUANÁ / MT	753.400 ha	CINTA LARGA/83	Nº. 136, DE 05.11.86		EM DELIMITAÇÃO
71	MENKÜ / MT	47.094 ha	MENKÜ/31	Nº. 137, DE 05.11.86		AGUARDA HOMOLOGAÇÃO
72	KARIRI-XOCÓ / AL	639,63 ha	KARIRI e XOCÓ/1.050	Nº. 138, DE 05.11.86		EM DELIMITAÇÃO
73	RIO AREIA / PR	390,00 ha	GUARANI/45	Nº. 140, DE 05.11.86		EM DELIMITAÇÃO
74	ARARIBÓIA / MA	433.288 ha	QUAJAJARA/2.496	Nº. 141, DE 05.11.86		AGUARDA HOMOLOGAÇÃO
75	ITANINI - RUA DO ITANINI/SP	1.212 ha	GUARANI/27	Nº. 143 DE 10.12.86		AGUARDA DELIMITAÇÃO E DEMARCAÇÃO
76	BARRAGEM / SP	27 ha	GUARANI/136	Nº. 144 DE 10.12.86		AGUARDA DELIMITAÇÃO E HOMOLOGAÇÃO
77	GUARANI DO RIBEIRÃO SILVEIRA / SP	948 ha	GUARANI/110	Nº. 146 DE 10.12.86		AGUARDA DELIMITAÇÃO E HOMOLOGAÇÃO
78	JARAGUÁ / SP	2 ha	GUARANI/10	Nº. 147 DE 10.12.86		AGUARDA DELIMITAÇÃO E HOMOLOGAÇÃO
79	KRUKUTU / SP	26 ha	GUARANI/36	Nº. 148 DE 10.12.86		AGUARDA DELIMITAÇÃO E HOMOLOGAÇÃO
80	KRAOLÂNDIA / GO	32.534 ha	BORORO/890	Nº. 149 DE 10.12.86		AGUARDA HOMOLOGAÇÃO
81	RIKATSA / MT	79.935 ha	RIKATSA/424	Nº. 150 DE 10.12.86		AGUARDA HOMOLOGAÇÃO E DEMARCAÇÃO
82	UMUTINA / MT	28.120 ha	BORORO/163	Nº. 151 DE 10.12.86		AGUARDA HOMOLOGAÇÃO
83	IRANTXE / MT	46.790 ha	IRANTXE/191	Nº. 152 DE 10.12.86		HOMOLOGAÇÃO E DEMARCAÇÃO
84	KAINCANG DO IRAÍ / RS	235 ha	KAINCANG/98	Nº. 153 DE 10.12.86		EM DELIMITAÇÃO
85	CARRETÃO / GO	1.744 ha	XAVANTE e JAVALÉ/95	Nº. 154 DE 10.12.86		AGUARDA HOMOLOGAÇÃO

*As Áreas Indígenas Sararé e Vale do Guaporé/RO, apesar de não terem tramitado no DT/Interministerial na gestão MIRAD, mas sim na época do extinto MEAF, foram decretadas no início do Governo Sarney.

QUADRO II: RESUMO DOS PROCESSOS APRECIADOS NO GT. INTERMINISTERIAL.

(maio/85 à dezembro/86)

SITUAÇÃO JURÍDICA	A.I.s	SUPERFÍCIE	BENEFICIÁRIOS
EM DELIMITAÇÃO	34	10.146.956 ha	36 povos/22.648 índios
AGUARDA HOMOLOGAÇÃO DEMARCAÇÃO	17	1.507.065 ha	19 povos/6.102 índios
DELIMITADA	26	6.440.662 ha	18 povos/7.786 índios
HOMOLOGADA DEMARCAÇÃO	8	1.818.371 ha	15 povos/4.714 índios
TOTAL	85	19.913.054 ha	88 povos/41.250 índios

MINISTÉRIO DA REFORMA E DO DESENVOLVIMENTO RURAL - MRRR
 COORDENADORIA DE TERRAS INDÍGENAS - DICTATARIA GERAL

QUADRO III

ÁREAS INDÍGENAS APROVADAS NO GI-INTERMINISTERIAL QUE NÃO FORAM DECRETADAS

Nº DE ORDEM	ÁREA INDÍGENA	UF	SUPERFÍCIE	PARECER	SITUAÇÃO JURÍDICA	STATUS INTERFERÇÃO TRANSAÇÃO	INSTÂNCIAS PROCESSUAIS
01	TUBARÃO-LATUNDÊ	RO	118.000	007, de 29.02.84	EM DELIMITAÇÃO	F.F	FUNAI-MINTER/CSN
02	MENKU	MT	47.094	037, de 05.11.86	AGUARDA HOMOLOGAÇÃO		FUNAI-MINTER
03	KARITI-KODÓ	AL	640	038, de 05.11.86	EM DELIMITAÇÃO		FUNAI-MINTER
04	POYANAWA	AC	19.987	045, de 28.01.86	EM DELIMITAÇÃO	F.F	PR/CSN
05	MUKINÍ	AC	30.900	047, de 17.12.85	EM DELIMITAÇÃO	F.F	PR/CSN
06	WAIÁPI	AP/PA	543.000	049, de 03.05.85	EM DELIMITAÇÃO	F.F	FUNAI-MINTER/CSN
07	ÉVARE II	AM	165.000	070, de 26.09.85	EM DELIMITAÇÃO	F.F	FUNAI-MINTER/CSN
08	ÉVARE I	AM	569.500	071, de 26.09.85	EM DELIMITAÇÃO	F.F	FUNAI-MINTER/CSN
09	BETÂNIA	AM	137.700	076, de 01.10.85	EM DELIMITAÇÃO	F.F	FUNAI-MINTER/CSN
10	VUI-UATA-IN	AM	627.000	077, de 01.10.85	EM DELIMITAÇÃO	F.F	FUNAI-MINTER/CSN
11	PIRAKUÁ	MS	2.346	081, de 07.10.85	EM DELIMITAÇÃO	SUB-JUDICE	FUNAI-MINTER
12	KULITNA DO MÉDIO JIURIÁ	AM	770.300	087, de 25.02.86	EM DELIMITAÇÃO		PR/CSN
13	NHAMUNDÁ-MAPUERA	AM/PA	1.022.400	088, de 12.03.86	EM DELIMITAÇÃO		PR/CSN
14	JIURIJAHÁ	AM	273.800	089, de 11.03.86	EM DELIMITAÇÃO		PR/CSN
15	RIO BIÁ	AM	1.180.200	091, de 11.03.86	EM DELIMITAÇÃO	DDIENSÃO	FUNAI-MINTER/CSN
16	ANTA	RR	2.550	092, de 11.03.86	AGUARDA HOMOLOGAÇÃO	F.F - SUB-JUDICE	FUNAI-MINTER/CSN
17	TENHARIM TRANSAMAZÔNICA	AM	488.500	093, de 11.03.86	EM DELIMITAÇÃO		FUNAI-MINTER/CSN
18	HAIMINIÁU	RR	4.000	094, de 11.03.86	AGUARDA HOMOLOGAÇÃO	F.F	FUNAI-MINTER/CSN
19	PIUM	RR	3.810	096, de 11.03.86	AGUARDA HOMOLOGAÇÃO	F.F - SUB-JUDICE	FUNAI-MINTER/CSN
20	CANAUANIN	RR	6.324	097, de 11.03.86	AGUARDA HOMOLOGAÇÃO	F.F - SUB-JUDICE	FUNAI-MINTER/CSN
21	CAMICUÁ	AM	35.000	098, de 12.03.86	AGUARDA HOMOLOGAÇÃO	F.F	PR/CSN
22	RIO MEQUENS	RO	105.250	099, de 15.10.86	EM DELIMITAÇÃO	F.F	FUNAI-MINTER/CSN
23	TIRECATINGA	MT	130.576	104, de 11.04.86	AGUARDA HOMOLOGAÇÃO		FUNAI-MINTER
24	UTIARITI	MT	412.305	105, de 11.04.86	AGUARDA HOMOLOGAÇÃO		FUNAI-MINTER
25	KAIAMARI	AM	607.563	106, de 11.04.86	EM DELIMITAÇÃO	F.F	FUNAI-MINTER/CSN
26	JUHINÁ	AP	24.000	111, de 11.04.86	EM DELIMITAÇÃO	F.F	FUNAI-MINTER/CSN
27	APURINÁ Km 124/BR 317	AM	33.400	117, de 13.08.86	EM DELIMITAÇÃO	F.F	PR/CSN
28	JAMINAWÁ	AC	23.117	120, de 13.08.86	EM DELIMITAÇÃO	F.F	PR/CSN
29	MACARRÃO	AM	23.312	121, de 15.10.86	EM DELIMITAÇÃO		FUNAI-MINTER
30	MERURE	MT	82.301	122, de 15.10.86	AGUARDA HOMOLOGAÇÃO		FUNAI-MINTER
31	APARA DO TOBAPÉ HUNAITÁ	AC	27.700	123, de 15.10.86	EM DELIMITAÇÃO	-	FUNAI-MINTER

CONTINUAÇÃO (QUADRO III)

Nº DE INDÍGENA	ÁREA INDÍGENA	UF	SUPERFÍCIE	PARECER	SITUAÇÃO JURÍDICA	MOTIVO IMPEDIMENTO TRAMITAÇÃO	INSTÂNCIAS PROCESSUAIS
32	KOATINEMO	PA	288.600	128, de 15.10.86	EM DELIMITAÇÃO	F. F	FUNAI-MINTER/C-31
33	ARARIBÁ	SP	1.930	130, de 05.11.86	AQUARDA HOMOLOGAÇÃO		FUNAI-MINTER
34	ARAVETÉ	PA	985.000	132, de 05.11.86	EM DELIMITAÇÃO		FUNAI-MINTER
35	RIO PARU D'ESTE	PA	1.182.800	133, de 05.11.86	EM DELIMITAÇÃO	F. F	FUNAI-MINTER
36	ROOSEVELT	MT/RO	233.065	134, de 05.11.86	AQUARDA HOMOLOGAÇÃO		FUNAI-MINTER
37	SAI CINZA	PA	126.000	135, de 05.11.86	EM DELIMITAÇÃO		FUNAI-MINTER
38	ANTHIANÁ	MT	757.400	136, de 05.11.86	EM DELIMITAÇÃO		FUNAI-MINTER
39	RIO AREIA	PR	390	140, de 05.11.86	EM DELIMITAÇÃO		FUNAI-MINTER
40	ARARIBÓIA	MA	413.298	141, de 05.11.86	AQUARDA HOMOLOGAÇÃO		FUNAI-MINTER
41	ITARIRI (SERRA DO ITATINS)	SP	1.212	143, de 10.12.86	AQUARDA HOMOLOGAÇÃO		FUNAI-MINTER
42	BARHAGEM	SP	27	144, de 10.12.86	AQUARDA HOMOLOGAÇÃO		FUNAI-MINTER
43	GUARANI DO RIBEIRÃO SILVEIRA	SP	948	146, de 10.12.86	AQUARDA DELIMITAÇÃO E HOMOLOGAÇÃO		FUNAI-MINTER
44	JARACUÁ	SP	2	147, de 10.12.86	AQUARDA HOMOLOGAÇÃO		FUNAI-MINTER
45	KRUKUTU	SP	26	148, de 10.12.86	AQUARDA HOMOLOGAÇÃO		FUNAI-MINTER
46	KRAOLÂNDIA	GO	32.534	149, de 10.12.86	AQUARDA HOMOLOGAÇÃO		FUNAI-MINTER
47	RIKBATSA	MT	79.935	150, de 10.12.86	AQUARDA HOMOLOGAÇÃO		FUNAI-MINTER
48	UMUTINA	MT	28.120	151, de 10.12.86	AQUARDA HOMOLOGAÇÃO		FUNAI-MINTER
49	IRANTXE	MT	46.790	152, de 10.12.86	AQUARDA HOMOLOGAÇÃO		FUNAI-MINTER
50	KAINGANG DO IRAI	RS	235	153, de 10.12.86	EM DELIMITAÇÃO		FUNAI-MINTER
51	CARREIÃO	GO	1.744	154, de 10.12.86	AQUARDA HOMOLOGAÇÃO		FUNAI-MINTER
		TOTAL	11.654.021 ha				

* F.F - Áreas que encontram-se dentro da faixa de 150 Km da Fronteira.

QUADRO IV

NÚMERO DE ÁREAS APRECIADAS NO GT - INTERMINISTERIAL
ABRANGIDAS POR PROJETOS ESPECIAIS E OU CONVÊNIO

PROJETO OU CONVÊNIO	TOTAL DE ÁREAS INDÍGENAS	SITUAÇÃO JURÍDICA				DIMENSÃO GLOBAL DAS ÁREAS	POVOS INDÍGENAS	POPULAÇÃO
		EM DEL.	AGUARDA HOM.	DEL.	HOM.			
POLONORDESTE	17	5	4	3	5	5.107.910	16	3.559
PMACI	17	8	1	8	-	2.608.048	7	4.138
CARAJÁS	5	3	-	1	1	1.766.399	6	2.961
SUDELPA	7	7	-	-	-	4.970	1	330
CALHA NORTE	15	7	4	4	-	11.851	6	15.092
TOTAIS	61	30	9	16	6	9.499.177	36	26.080

PROCESSOS DE REASSENTAMENTO DE NÃO ÍNDIOS
INICIADOS OU CONCLUÍDOS NO EXERCÍCIO 86 pelo MIRAD/INCRA

ÁREA INDÍGENA	MUNICÍPIO/UF	Nº FAMÍLIAS NÃO ÍNDIAS INCIDENTES	ESTÁGIO PROCESSO REASSENTAMENTO	FONTE RECURSOS	CUSTO DO PROJETO
Toldo Chimbangue	Chapecó/SC	33	CONCLUÍDO	Mirad/Inkra	38.000.000
Ibirama	Ibirama/SC	43	AGUARDA LIBERAÇÃO JUSTIÇA ÁREA DESAPROPRIADA	Inkra	-
Xacriaba	Itacarambi/MG	64	AGUARDA IMISSÃO DE POSSE ÁREA DESAPROPRIADA	Mirad	6.614.489
Feijoal	S. Paulo Oliveira/AM	08	ÁREA DESTINADA, INÍCIO TRABALHOS TOPOGRÁFICOS	Mirad	4.769.698
Bom Intento	B. Constant/AM	20	"	Mirad	"
S. Leopoldo	B. Constant/AM	10	"	Mirad	"
Santo Antonio	B. Constant/AM	10	"	Mirad	"
Uru-eu-au-au	Rondônia		LEVANTAMENTO COLONOS INCIDENTES	Mirad	170.000
TOTAL =		118	" -	-	49.554.187

* No custo discriminado p/ a área indígena Toldo Chimbangue está incluído o valor da desapropriação p/ criação da reserva Toldo Chimbangue e Projeto de assentamento de não índios incidentes.

MINISTÉRIO DA REFORMA E DO DESENVOLVIMENTO AGRÁRIO - MIRAD

COORDENADORIA DE TERRAS INDÍGENAS - SECRETARIA GERAL

QUADRO III

ÁREAS INDÍGENAS APROVADAS NO GT-INTERMINISTERIAL QUE NÃO FORAM DECRETADAS

Nº DE ORDEM	ÁREA INDÍGENA	UF	SUPERFÍCIE	PARECER	SITUAÇÃO JURÍDICA	MOTIVO INTERDIÇÃO TRAMITAÇÃO	INSTÂNCIAS PROCESSUAIS
01	TUBARÃO-LATUNDÊ	RO	118.000	007, de 29.02.84	EM DELIMITAÇÃO	F.F	FUNAI-MINTER/CSN
02	MENKU	MT	47.094	037, de 05.11.86	AGUARDA HOMOLOGAÇÃO		FUNAI-MINTER
03	KARIRI-XOCÓ	AL	640	038, de 05.11.86	EM DELIMITAÇÃO		FUNAI-MINTER
04	POYANAWA	AC	19.987	045, de 28.01.86	EM DELIMITAÇÃO	F.F	PR/CSN
05	NUKINÍ	AC	30.900	047, de 17.12.85	EM DELIMITAÇÃO	F.F	PR/CSN
06	WAIÁPI	AP/PA	543.000	049, de 03.05.85	EM DELIMITAÇÃO	F.F	FUNAI-MINTER/CSN
07	ÉVARE II	AM	165.000	070, de 26.09.85	EM DELIMITAÇÃO	F.F	FUNAI-MINTER/CSN
08	ÉVARE I	AM	569.500	071, de 26.09.85	EM DELIMITAÇÃO	F.F	FUNAI-MINTER/CSN
09	BETÂNIA	AM	137.700	076, de 01.10.85	EM DELIMITAÇÃO	F.F	FUNAI-MINTER/CSN
10	VUI-UATA-IN	AM	627.000	077, de 01.10.85	EM DELIMITAÇÃO	F.F	FUNAI-MINTER/CSN
11	PIRAKUÁ	MS	2.346	081, de 07.10.85	EM DELIMITAÇÃO	SUB-JUDICE	FUNAI-MINTER
12	KULINA DO MÉDIO JURUÁ	AM	770.300	087, de 25.02.86	EM DELIMITAÇÃO		PR/CSN
13	NHAMUNDÁ-MAPUERA	AM/PA	1.022.400	088, de 12.03.86	EM DELIMITAÇÃO		PR/CSN
14	ZURUAHÃ	AM	233.900	089, de 11.03.86	EM DELIMITAÇÃO		PR/CSN
15	RIO BIÁ	AM	1.180.200	091, de 11.03.86	EM DELIMITAÇÃO	DIMENSÃO	FUNAI-MINTER/CSN
16	ANTA	RR	2.550	092, de 11.03.86	AGUARDA HOMOLOGAÇÃO	F.F - SUB-JUDICE	FUNAI-MINTER/CSN
17	TENHARIM TRANSAMAZÔNICA	AM	488.500	093, de 11.03.86	EM DELIMITAÇÃO		FUNAI-MINTER/CSN
18	RAIMUNDÃO	RR	4.300	094, de 11.03.86	AGUARDA HOMOLOGAÇÃO	F.F	FUNAI-MINTER/CSN
19	PIUM	RR	3.810	096, de 11.03.86	AGUARDA HOMOLOGAÇÃO	F.F - SUB-JUDICE	FUNAI-MINTER/CSN
20	CANAUANIN	RR	6.324	097, de 11.03.86	AGUARDA HOMOLOGAÇÃO	F.F - SUB-JUDICE	FUNAI-MINTER/CSN
21	CAMICUÃ	AM	35.000	098, de 12.03.86	AGUARDA HOMOLOGAÇÃO	F.F	PR/CSN
22	RIO MEQUENS	RO	105.250	099, de 15.10.86	EM DELIMITAÇÃO	F.F	FUNAI-MINTER/CSN
23	TIRECATINGA	MT	130.576	104, de 11.04.86	AGUARDA HOMOLOGAÇÃO		FUNAI-MINTER
24	UTIARITI	MT	412.305	105, de 11.04.86	AGUARDA HOMOLOGAÇÃO		FUNAI-MINTER
25	KANAMARI	AM	607.563	108, de 11.04.86	EM DELIMITAÇÃO	F.F	FUNAI-MINTER/CSN
26	JUMINÁ	AP	24.000	111, de 11.04.86	EM DELIMITAÇÃO	F.F	FUNAI-MINTER/CSN
27	APURINÃ Km 124/BR 317	AM	33.400	117, de 13.08.86	EM DELIMITAÇÃO	F.F	PR/CSN
28	JAMINAWÁ	AC	23.117	120, de 13.08.86	EM DELIMITAÇÃO	F.F	PR/CSN
29	MACARRÃO	AM	23.312	121, de 15.10.86	EM DELIMITAÇÃO		FUNAI-MINTER
30	MERURE	MT	82.301	122, de 15.10.86	AGUARDA HOMOLOGAÇÃO		FUNAI-MINTER
31	ARARA DO IGARAPÉ HUMAITÁ	AC	27.700	123, de 15.10.86	EM DELIMITAÇÃO	-	FUNAI-MINTER

CONTINUAÇÃO (QUADRO III)

Nº DE ORDEM	ÁREA INDÍGENA	UF	SUPERFÍCIE	PARECER	SITUAÇÃO JURÍDICA	MOTIVO INTERUPÇÃO TRAMITAÇÃO	INSTÂNCIAS PROCESSUAIS
32	KOATINEMO	PA	288.600	128, de 15.10.86	EM DELIMITAÇÃO	F.F	FUNAI-MINTER/CSN
33	ARARIBÁ	SP	1.930	130, de 05.11.86	AGUARDA HOMOLOGAÇÃO		FUNAI-MINTER
34	ARAWETÉ	PA	985.000	132, de 05.11.86	EM DELIMITAÇÃO		FUNAI-MINTER
35	RIO PARU D'ESTE	PA	1.182.800	133, de 05.11.86	EM DELIMITAÇÃO	F.F	FUNAI-MINTER
36	ROOSEVELT	MT/RO	233.065	134, de 05.11.86	AGUARDA HOMOLOGAÇÃO		FUNAI-MINTER
37	SAI CINZA	PA	126.000	135, de 05.11.86	EM DELIMITAÇÃO		FUNAI-MINTER
38	ARIPUANÃ	MT	753.400	136, de 05.11.86	EM DELIMITAÇÃO		FUNAI-MINTER
39	RIO AREIA	PR	390	140, de 05.11.86	EM DELIMITAÇÃO		FUNAI-MINTER
40	ARARIBÓIA	MA	413.288	141, de 05.11.86	AGUARDA HOMOLOGAÇÃO		FUNAI-MINTER
41	ITARIRI (SERRA DO ITATINS)	SP	1.212	143, de 10.12.86	AGUARDA HOMOLOGAÇÃO		FUNAI-MINTER
42	BARRAGEM	SP	27	144, de 10.12.86	AGUARDA HOMOLOGAÇÃO		FUNAI-MINTER
43	GUARANI DO RIBEIRÃO SILVEIRA	SP	948	146, de 10.12.86	AGUARDA DELIMITAÇÃO E HOMOLOGAÇÃO		FUNAI-MINTER
44	JARAGUÁ	SP	2	147, de 10.12.86	AGUARDA HOMOLOGAÇÃO		FUNAI-MINTER
44	JARAGUÁ	SP	2	147, de 10.12.86	AGUARDA HOMOLOGAÇÃO		FUNAI-MINTER
45	KRUKUTU	SP	26	148, de 10.12.86	AGUARDA HOMOLOGAÇÃO		FUNAI-MINTER
46	KRAOLÂNDIA	GO	32.534	149, de 10.12.86	AGUARDA HOMOLOGAÇÃO		FUNAI-MINTER
47	RIKBATSA	MT	79.935	150, de 10.12.86	AGUARDA HOMOLOGAÇÃO		FUNAI-MINTER
48	UMUTINA	MT	28.120	151, de 10.12.86	AGUARDA HOMOLOGAÇÃO		FUNAI-MINTER
49	IRANTXE	MT	46.790	152, de 10.12.86	AGUARDA HOMOLOGAÇÃO		FUNAI-MINTER
50	KAINGANG DO IRAI	RS	235	153, de 10.12.86	EM DELIMITAÇÃO		FUNAI-MINTER
51	CARRETÃO	GO	1.744	154, de 10.12.86	AGUARDA HOMOLOGAÇÃO		FUNAI-MINTER
		TOTAL	11.654.021 ha				

* F.F - Áreas que encontram-se dentro da faixa de 150 Km da Fronteira.

QUADRO I

MINISTÉRIO DA REFORMA E DO DESENVOLVIMENTO AGRÁRIO - M I R A D

COORDENADORIA DE TERRAS INDÍGENAS - SECRETARIA GERAL

- PROCESSOS DE DELIMITAÇÃO E HOMOLOGAÇÃO DE DEMARCAÇÃO APRECIADOS PELO GRUPO DE TRABALHO INTERMINISTERIAL DO DECRETO Nº. 88.118/83, REFERENTES AOS EXERCÍCIOS DE 1985, 86 e 87 (GESTÃO MIRAD).

Nº. DE ORDEM	ÁREA INDÍGENA	SUPERFÍCIE	POVOS INDÍGENAS/POPULAÇÃO	PARECER GT/88.118/83	DECRETO	SITUAÇÃO JURÍDICA
01	SARARÉ / MT	67.420 ha	NAMBIKWARA / 51 MANAIRISU		Nº. 91.209, DE 29.04.85	HOMOLOGADA DEMARCAÇÃO
02	VALE DO GUAPORÉ / MT	242.593 ha	NAMBIKWARA / 317		Nº. 91.210, DE 29.04.85	HOMOLOGADA DEMARCAÇÃO
03	KAYAPÓ / PA	3.239.000 ha	KAYAPÓ-GOROTIRE/1.358	S/Nº DE 03.04.85	Nº. 91.244, DE 09.05.85	DELIMITADA
04	KAXARARI/RO-AM	127.540 ha	KAXARARI/153	Nº. 046, DE 03.05.85/28.01.86	Nº. 93.073, DE 06.08.86	DELIMITADA
05	WAIÁPI / AP	543.000 ha	WAIÁPI/274	Nº. 049, DE 03.05.85		EM DELIMITAÇÃO
06	PIMENTEL BARBOSA / MT	328.966 ha	XAVANTE/354	Nº. 050, DE 03.05.85	Nº. 93.147, DE 20.08.86	HOMOLOGADA DEMARCAÇÃO
07	URU-EU-WAU-WAU / RO	1.832.300 ha	URU-EU-WAU-WAU/1.200	Nº. 043, DE 09.07.85	Nº. 91.146, DE 09.07.85	DELIMITADA
08	BAKAIRI/PAXOLA / MT	58.800 ha	BAKAIRI/327	Nº. 063, DE 11.09.85	Nº. 92.010, DE 28.11.85	DELIMITADA
09	TOLDO CHIMBANGUE / SC	968 ha	KAINGANG/90	Nº 057, de 23.09.85 - A cordo Interministerial MINTER, MIRAD, MJ, SEPLAN	Nº. 92.253, DE 30.12.85	DELIMITADA
10	CAMPINAS-KATUKINA / AC-AM	28.862 ha	KATUKINA/93	Nº. 048, DE 26.09.85	Nº. 92.014, DE 28.11.85	DELIMITADA
11	ÉVARE II / AM	165.000 ha	TIKUNA/1.230	Nº. 070, DE 26.09.85		EM DELIMITAÇÃO
12	ÉVARE I / AM	546.000 ha	TIKUNA/8.000	Nº. 071, DE 26.09.85		EM DELIMITAÇÃO
13	MAMOADATE / AC	328.160 ha	MANCHINERI E JAMINAWA/ 330	Nº. 073, DE 26.09.85	Nº. 92.013, DE 28.11.85	DELIMITADA
14	BOM INTENTO / AM	700 ha	TIKUNA/133	Nº. 075, DE 01.10.85	Nº. 92.555, DE 15.04.86	DELIMITADA
15	BETÂNIA / AM	121.000 ha	TIKUNA/1.387	Nº. 076, DE 01.10.85		EM DELIMITAÇÃO
16	VUI-UATA-IN / AM	125.000 ha	TIKUNA/1.354	Nº. 077, DE 01.10.85		EM DELIMITAÇÃO
17	FEIJOAL / AM	46.200 ha	TIKUNA/905	Nº. 079, DE 01.10.85	Nº. 92.554, DE 15.04.86	DELIMITADA
18	SÃO LEOPOLDO / AM	55.000 ha	TIKUNA/377	Nº. 079, DE 01.10.85	Nº. 92.553, DE 15.04.86	DELIMITADA
19	SÃO ANTONIO / AM	1.450 ha	TIKUNA/565	Nº. 080, DE 01.10.85	Nº. 92.556, DE 15.04.86	DELIMITADA
20	JAPUÍRA / MT	148.500 ha	RIKBATSA/520	Nº. 074, DE 07.10.85	Nº. 92.011, DE 28.11.85	DELIMITADA
21	PIRAKUÁ / MS	2.346 ha	GUARANI - KAYOWÁ/210	Nº. 081, DE 07.10.85		EM DELIMITAÇÃO
22	RIO FORMOSO / MT	19.700ha	PARESI/98	Nº. 082, DE 07.10.85	Nº. 92.015, DE 28.11.85	DELIMITADA
23	NUKINI / AC	30.900ha	NUKINI/244	Nº. 047, DE 17.12.85		EM DELIMITAÇÃO
24	POYANAWA / AC	19.987ha	POYANAWA/258	Nº. 045, DE 28.01.86		EM DELIMITAÇÃO
25	IGARAPÉ DO GAUCHO / AC	9.540ha	KAXINAWÁ/128	Nº. 058, DE 28.01.86	Nº. 93.071, DE 06.08.86	DELIMITADA
26	BOCA DO ACRE / AM	8.650ha	APURINÃ/90	Nº. 066, DE 28.01.86	Nº. 92.645, DE 13.05.86	DELIMITADA
27	SANTANA DO ARAGUAIA/PA	1.100ha	KARAJÁ/27	Nº. 053, DE 25.02.86	Nº. 93.070, DE 06.08.86	DELIMITADA
28	ANDIRÁ MARAÚ / AM	788.528ha	SATERÉ MAWÉ/3.000	Nº. 085, DE 25.02.86	Nº. 93.069, DE 06.08.86	HOMOLOGADA DEMARCAÇÃO
29	CAITITU / AM	322.050 ha	APURINÃ/415	Nº. 086, DE 25.02.86	Nº. 93.072, DE 06.08.86	DELIMITADA
30	TAUAMIRIM / AM	84.250 ha	APURINÃ/119	Nº. 068, DE 11.03.86	Nº. 93.066, DE 06.08.86	DELIMITADA
31	KULINA DO MÉDIO JURUÁ/AM	770.300 ha	KULINA/915	Nº. 087, DE 11.03.86		EM DELIMITAÇÃO

ELABORADO EM JUNHO/87

QUADRO I

" CONTINUAÇÃO "

Nº. DE ORDEM	ÁREA INDÍGENA	SUPERFÍCIE	POVOS INDÍGENAS/POPULAÇÃO	PARECER GT/88.118/83	DECRETO	SITUAÇÃO JURÍDICA
32	NHAMUNDÁ-MAPUERA / AM-PA	1.022.400ha	WAI-WAI, XIRIEU, KIXKARYANA, KOKURYANA, KATUENA, MAWAYARA/1061	Nº. 088, DE 12.03.86		EM DELIMITAÇÃO
33	ZURUAHÃ / AM	233.900ha	ZURUAHÃ/123	Nº. 089, DE 11.03.86	Nº 94.015, DE 11.02.87	DELIMITADA
34	KARITIANA / RO	89.682ha	KARITIANA/109	Nº. 090, DE 11.03.86	Nº. 93.068, DE 06.08.86	HOMOLOGADA DEMARCAÇÃO
35	RIO BIÁ / AM	1.180.200ha	KATUKINÁ/380	Nº. 091, DE 11.03.86		EM DELIMITAÇÃO
36	ANTA / RR	2.550ha	MACUXI e WAPIXANA/101	Nº. 092, DE 11.03.86		AGUARDA HOMOLOGAÇÃO DA DEMARCAÇÃO
37	TENHARIM/TRANSAMAZÔNICA/AM	488.550ha	TENHARIM/250	Nº. 093, DE 11.03.86		EM DELIMITAÇÃO
38	RAIMUNDÃO / RR	4.300ha	MACUXI e WAPIXANA/101	Nº. 094, DE 11.03.86		AGUARDA HOMOLOGAÇÃO DA DEMARCAÇÃO
39	PIUM / RR	3.810ha	MACUXI e WAPIXANA/128	Nº. 096, DE 11.03.86		AGUARDA HOMOLOGAÇÃO DA DEMARCAÇÃO
40	CANAUANIM / RR	6.324ha	MACUXI e WAPIXANA/191	Nº. 097, DE 11.03.86		AGUARDA HOMOLOGAÇÃO
41	CAMICUÃ / AM	35.000 ha	APURINÃ/220	Nº. 098, DE 12.03.86		AGUARDA HOMOLOGAÇÃO DA DEMARCAÇÃO
42	MÃE MARIA / PA	62.927 ha	GAVIÃO/182	Nº. 102, DE 21.03.86	Nº. 93.148 DE 20.08.86	HOMOLOGADA DEMARCAÇÃO
43	PIRAJUÍ / MS	2.118 ha	GUARANI - KAYOWÁ/685	Nº. 103, DE 11.04.86	Nº. 93.067, DE 08.06.86	HOMOLOGADA DEMARCAÇÃO
44	TIRECATINGA / MT	130.575 ha	HALÓ TEZU, MORCEGO, IRANTXE e PARESI/80	Nº. 104, DE 11.04.86		AGUARDA HOMOLOGAÇÃO DA DEMARCAÇÃO
45	UTIARITI / MT	412.304 ha	PARESI/61	Nº. 105, DE 11.04.86		AGUARDA HOMOLOGAÇÃO DA DEMARCAÇÃO
46	RIO BRANCO / RO	236.137 ha	MAKURAP, ARUÁ, TUPARI, CAMPÉ, JABUTI/213	Nº. 106, DE 11.04.86	Nº. 93.074, DE 06.08.86	HOMOLOGADA DEMARCAÇÃO
47	KANAMARI / AM	607.563ha	KANAMARI/496	Nº. 108, DE 11.03.86		EM DELIMITAÇÃO
48	WASSU-COCAL / AL	2.788 ha	WASSU/419	Nº. 109, DE 11.04.86	Nº. 93.331, DE 02.10.86	DELIMITADA
49	GERALDA-TOCO PRETO / MA	16.584 ha	TIMBIRA/58	Nº. 110, DE 11.04.86	Nº. 93.263, DE 17.09.86	DELIMITADA
50	SÃO PEDRO / AM	730 ha	MURA/47	Nº. 113, DE 13.08.86	Nº. 93.145, DE 20.08.86	DELIMITADA
51	PADRE / AM	840 ha	MURA/09	Nº. 114, DE 13.08.86	Nº. 93.144, DE 20.08.86	DELIMITADA
52	TRINCHEIRA / AM	1.550 ha	MURA/45	Nº. 115, DE 13.08.86	Nº. 93.143, DE 20.08.86	DELIMITADA
53	KULINA DI RIO ENVIRA / AC	48.400 ha	KULINA/107	Nº. 116, DE 13.08.86	Nº. 93.141, DE 20.08.86	DELIMITADA
54	APURINÃ KM 124/BR-317 / AM	33.400 ha	APURINÃ/116	Nº. 117, DE 13.08.86		EM DELIMITAÇÃO
55	KAXINAWÁ NOVA OLINDA / AC	32.150 ha	KAXINAWÁ/91	Nº. 118, DE 13.08.86	Nº. 93.142, DE 20.08.86	DELIMITADA
56	CACAU DE TARAUCÁ / AM	24.850 ha	KULINA/82	Nº. 119, DE 13.08.86	Nº. 93.146, DE 20.08.86	DELIMITADA
57	JAMINAWÁ / AC	23.117 ha	JAMINAWÁ/300	Nº. 120, DE 13.08.86		EM DELIMITAÇÃO
58	RIO MEQUENS / RO	105.250 ha	MAKURAP e SAKIRABIAR/51	Nº. 099, DE 15.10.86		EM DELIMITAÇÃO
59	MACARRÃO / AM	23.312 ha	TIKUNA/400	Nº. 121, DE 15.10.86		EM DELIMITAÇÃO
60	MERURE / MT	82.301 ha	BORORO/524	Nº. 122, DE 15.10.86	Nº 94.014, DE 11.02.87	HOMOLOGADA DEMARCAÇÃO
61	ARARA DO IGARAPÉ HUMAITÁ / AC	27.700 ha	ARARA/130	Nº. 123, DE 15.10.86		EM DELIMITAÇÃO
62	TUBARÃO-LATUNDÊ / RO	118.000 ha	AIKANA, TUBARÃO, LATUNDÊ, SABANÊ/103	Nº. 127, DE 15.10.86		EM DELIMITAÇÃO

QUADRO I

"CONTINUAÇÃO"

Nº. DE ORDEM	ÁREA INDÍGENA	SUPERFÍCIE	POVOS INDÍGENAS/POPULAÇÃO	PARECER GT/88.118/83	DECRETO	SITUAÇÃO JURÍDICA
63	KOATINEMO / PA	288.600 ha	ASSURINI/86	Nº. 128, DE 15.10.86		EM DELIMITAÇÃO
64	ARARIBÁ / SP	1.930 ha	GUARANI e TERENA/300	Nº. 130, DE 05.11.86		AGUARDA HOMOLOGAÇÃO DA DEMARCAÇÃO
65	JUMINÁ / AP	24.000 ha	KARIPUNA e GALIBI/65	Nº. 131, DE 05.11.86		EM DELIMITAÇÃO
66	ARAWETÉ / PA	985.000 ha	ARAWETÉ/139	Nº. 132, DE 05.11.86		EM DELIMITAÇÃO
67	RIO PARU D'ESTE / PA	1.182.800 ha	WAYANA - APALAI/281	Nº. 133, DE 05.11.86		EM DELIMITAÇÃO
68	ROOSEVELT / MT-RO	233.065 ha	SURUÍ e CINTA LARGA/109	Nº. 134, DE 05.11.86		AGUARDA HOMOLOGAÇÃO
69	SAI CINZA / PA	126.000 ha	MUNDURUKU/3.200	Nº. 135, DE 05.11.86	Nº 94.604 DE 14.07.87	DELIMITADA
70	ARIPUANÁ / MT	753.400 ha	CINTA LARGA/83	Nº. 136, DE 05.11.86		EM DELIMITAÇÃO
71	MENKÜ / MT	47.094 ha	MENKÜ/31	Nº. 137, DE 05.11.86		AGUARDA HOMOLOGAÇÃO
72	KARIRI-XOCÓ / AL	640 ha	KARIRI e XOCÓ/1.050	Nº. 138, DE 05.11.86		EM DELIMITAÇÃO
73	RIO AREIA / PR	390 ha	GUARANI/45	Nº. 140, DE 05.11.86		EM DELIMITAÇÃO
74	ARARIBÓIA / MA	413.288 ha	GUAJAJARA/2.496	Nº. 141, DE 05.11.86		AGUARDA HOMOLOGAÇÃO
75	ETARIRI- SERRA DO ITATINS/SP	1.212 ha	GUARANI/27	Nº. 143 DE 10.12.86	Nº 94.225 DE 14.04.87	HOMOLOGADA DEMARCAÇÃO
76	BARRAGEM / SP	27 ha	GUARANI/136	Nº. 144 DE 10.12.86	Nº 94.223 DE 14.04.87	HOMOLOGADA DEMARCAÇÃO
77	BOA VISTA DO SERTÃO PROMIRIM / SP	460 ha	GUARANI/46	Nº 145, DE 10.12.87	Nº 94.220 DE 14.04.87	HOMOLOGADA DEMARCAÇÃO
78	GUARANI DO RIBEIRÃO SILVEIRA / SP	948 ha	GUARANI/110	Nº 146, DE 10.12.86	Nº 94.568 DE 08.07.87	HOMOLOGADA DEMARCAÇÃO
79	JARAGUÁ / SP	2 ha	GUARANI/10	Nº 147, DE 10.12.86	Nº 94.221 DE 14.04.87	HOMOLOGADA DEMARCAÇÃO
80	KRUKUTU / SP	26 ha	GUARANI/36	Nº 148, DE 10.12.86	Nº 94.222 DE 14.04.87	HOMOLOGADA DEMARCAÇÃO
81	KRAOLÂNDIA / GO	32.534 ha	BORORO/890	Nº 149, DE 10.12.86		AGUARDA HOMOLOGAÇÃO
82	RIKBATSA / MT	79.935 ha	RIKBATSA/424	Nº 150, DE 10.12.86		AGUARDA HOMOLOGAÇÃO
83	UMUTINA / MT	28.120 ha	BORORO/160	Nº 151, DE 10.12.86		AGUARDA HOMOLOGAÇÃO
84	KAINGANG DO IRAÍ / RS	235 ha	KAINGANG/98	Nº 153, DE 10.12.86		EM DELIMITAÇÃO
85	CARRETÃO I / GO	1.666 ha	XAVANTE/98 JAVAE, KAYAPÓ	Nº 155, DE 19.02.87		AGUARDA HOMOLOGAÇÃO
86	CARRETÃO II / GO	77 ha	XAVANTE JAVAE, KAYAPÓ/	Nº 156, DE 19.02.87		AGUARDA HOMOLOGAÇÃO
87	RIO BRANCO /SP	2.856 ha	GUARANI/47	Nº 157, DE 19.02.87	Nº 94.224 DE 14.04.87	HOMOLOGADA DEMARCAÇÃO
88	SANGRADOURO VOLTA GRANDE / MT	11.660 ha	XAVANTE/565	Nº 158, DE 19.02.87	Nº 94.605 DE 14.07.87	DELIMITADA
89	IRANTXE / MT	46.790 ha	IRANTXE/191	Nº 159, DE 19.02.87		EM DELIMITAÇÃO
90	MASSACARÁ / BA	6.749 ha	KAIMBÉ/1100	Nº 160, DE 19.02.87	Nº 94.607 DE 17.07.87	DELIMITADA
91	ZORÓ / MT	431.700 ha	ZORÓ/200	Nº 161, DE 19.02.87	Nº 94.088 DE 11.03.87	HOMOLOGADA DEMARCAÇÃO
92	SANTANA / MT	35.471 ha	BAKATRI/234	Nº 162, DE 06.04.87		AGUARDA HOMOLOGAÇÃO DA DEMARCAÇÃO
93	XACRIABÁ / MG	46.415 ha	XACRIABÁ/4.235	Nº 163, DE 06.04.87		AGUARDA HOMOLOGAÇÃO DA DEMARCAÇÃO

**QUADRO II: RESUMO DOS PROCESSOS APRECIADOS NO GT. INTERMINISTERIAL.
(maio/85 a julho/87).**

SITUAÇÃO JURÍDICA	A. I. s	SUPERFÍCIE	BENEFICIÁRIOS
EM DELIMITAÇÃO	29	9.307.390	37 povos/19.356
AGUARDA HOMOLOGAÇÃO DA DEMARCAÇÃO	17	1.504.264	21 povos/9.750
DELIMITADA	32	9.919.167	29 povos/13.298
HOMOLOGADA DEMARCAÇÃO	20	2.517.739	17 povos/10.320
TOTAL	98	23.248.560	52.724

PRESIDÊNCIA DA REPÚBLICA



ARQUIVO NACIONAL

Coordenação Regional do Arquivo Nacional no DF - COREG

Remissiva de arquivamento de documentos especiais

Notação:

BR AN, BSB. AAB. DT 1. DTR. 168, p. 25/155

Dados do documento especial

Característica:

Grandes Formatos

Conteúdo:

Fluxograma dos Processos de delimitação encaminhados pela Funai

Localização:

caixa 57 .

Dados da unidade de arquivamento de onde foi retirado o documento

Obs:

Fundo
ASI - Funai

PRESIDÊNCIA DA REPÚBLICA



Coordenação Regional do Arquivo Nacional no DF- COREG

Remissiva de arquivamento de documentos especiais

Notação:

BRAN, BSBAA 3. DTI. DTR. 168, p. 26/155

Dados do documento especial

Característica:

Grande Formato

Conteúdo: Fluxograma dos Processos
de delimitação e encaminhados pela
Funai - Rasunho -

Localização:

Caixa 57

Dados da unidade de arquivamento de onde foi retirado o documento

Obs:

Fundo

ASI - Funai

PRESIDÊNCIA DA REPÚBLICA



ARQUIVO NACIONAL

Coordenação Regional do Arquivo Nacional no DF- COREG

Remissiva de arquivamento de documentos especiais

Notação:

BR AN, BSB AA3. DT1. DTR. 168, p. 27/155

Dados do documento especial

Característica:

Grande Formato

Conteúdo: Fluxogramas dos Processos
de delimitações em caminhadas pe-
la Funai

Localização:

caixa 57

Dados da unidade de arquivamento de onde foi retirado o documento

Obs:

Fundo

ASI - Funai

PROJETO CALHA NORTE
 PLANO DE LEVANTAMENTO DE DADOS PARA DEMARCAÇÃO DE ÁREAS INDÍGENAS

ANEXO 02
 ÁREAS INDÍGENAS A SEREM LEVANTADAS

EQUIPE	ÁREA INDÍGENA	SEDES OU LOCALIDADES DE APOIO	PERÍODO DE TRABALHO	TEC. REPRESENT. MIRAD
A	Maturacã Bacia do Rio Canaboris Bacia do Rio Maruã Bacia do Rio Paduari	Missão Maturacã	05 a 15 Jan	
B	Bacia do Rio Demeni Bacia do Rio Aracã Baixo Catrimani	Missão TOOTOTOBÍ	16 a 22 Jan	
C	Bacia do Uraricoera Bacia do Rio Mucajá (exceto o Baixo e Médio Mucajá)	PI Surucucu	24 Jan a 03 Mar	
D	Bacia do Baixo e Médio Mucajá Bacia do Catrimani (exceto o Baixo Catrimani) Bacia do Ajarani	Boa Vista	05 a 14 Mar	
C	Raposa / Serra do Sol	Boa Vista	16 Mar a 15 Abr	
F	Taracuã Maku de Santo Atanásio Maku ao Sul do Pari-Cachoeira	Taracuã / Pari-Cachoeira	05 a 25 Jan / 26 Jan a 04 Mar	
G	Taracuã	Taracuã	05 a 25 Jan	
H	Yauaretê e Aiari	Melo Franco e Yauaretê/Uapui-Cachoeira e Tunui-Cachoeira	01 a 20 Mar / 22 Mar a 07 Abr	
I	Yauaretê	Querari e Yauaretê	01 a 31 Mar	
J	Alto Içana Baixo Içana Cubate	São Joaquim e Assunção do Içana	01 a 16 Mar / 18 Mar a 17 Abr	
L	Médio Içana Xiê	Jandu-Cachoeira e Anamuim	01 a 16 Mar / 19 Mar a 02 Abr	
M	Tikuna	Tabatinga	01 a 30 Jun	
N	Vale do Javari	Vale do Javari	03 Jul a 02 Ago	

PROJETO CALHA NORTE
PLANO DE LEVANTAMENTO DE DADOS PARA DEMARCAÇÃO DE ÁREAS INDÍGENAS

ANEXO 02
ÁREAS INDÍGENAS A SEREM LEVANTADAS

EQUIPE	ÁREA INDÍGENA	SEDES OU LOCALIDADES DE APOIO	PERÍODO DE TRABALHO	TEC. REPRES. MIRAD
A	Maturacã Bacia do Rio Canaboris Bacia do Rio Maruã Bacia do Rio Paduari	Missão Maturacã	05 a 15 Jan	
B	Bacia do Rio Demeni Bacia do Rio Aracã Baixo Catrimani	Missão TOOTOTOBÍ	16 a 22 Jan	
C	Bacia do Uraricoera Bacia do Rio Mucajaí (exceto o Baixo e Médio Mucajaí)	PI Surucucu	24 Jan a 03 Mar	
D	Bacia do Baixo e Médio Mucajaí Bacia do Catrimani (exceto o Baixo Catrimani) Bacia do Ajarani	Boa Vista	05 a 14 Mar	
C	Raposa / Serra do Sol	Boa Vista	16 Mar a 15 Abr	
F	Taracuã Maku de Santo Atanásio Maku ao Sul do Pari-Cachoeira	Taracuã / Pari-Cachoeira	05 a 25 Jan / 26 Jan a 04 Mar	
G	Taracuã	Taracuã	05 a 25 Jan	
H	Yauaretê e Aiari	Melo Franco e Yauaretê/Uapui-Cachoeira e Tunui-Cachoeira	01 a 20 Mar / 22 Mar a 07 Abr	
I	Yauaretê	Querari e Yauaretê	01 a 31 Mar	
J	Alto Içana Baixo Içana Cubate	São Joaquim e Assunção do Içana	01 a 16 Mar / 18 Mar a 17 Abr	
L	Médio Içana Xiê	Jandu-Cachoeira e Anamuim	01 a 16 Mar / 19 Mar a 02 Abr	
M	Tikuna	Tabatinga	01 a 30 Jun	
N	Vale do Javari	Vale do Javari	03 Jul a 02 Ago	

PROJETO CALHA NORTE
 PLANO DE LEVANTAMENTO DE DADOS PARA DEMARCAÇÃO DE ÁREAS INDÍGENAS

ANEXO 02
 ÁREAS INDÍGENAS A SEREM LEVANTADAS

EQUIPE	ÁREA INDÍGENA	SEDES OU LOCALIDADES DE APOIO	PERÍODO DE TRABALHO	TEC. REPRES. MIRAD
A	Maturacã Bacia do Rio Canaborís Bacia do Rio Maruã Bacia do Rio Paduari	Missão Maturacã	05 a 15 Jan	
B	Bacia do Rio Demeni Bacia do Rio Aracã Baixo Catrimani	Missão TOOTOTOBÍ	16 a 22 Jan	
C	Bacia do Uraricoera Bacia do Rio Mucajaí (exceto o Baixo e Médio Mucajaí)	PI Surucucu	24 Jan a 03 Mar	
D	Bacia do Baixo e Médio Mucajaí Bacia do Catrimani (exceto o Baixo Catrimani) Bacia do Ajarani	Boa Vista	05 a 14 Mar	
C	Raposa / Serra do Sol	Boa Vista	16 Mar a 15 Abr	
F	Taracuã Maku de Santo Atanásio Maku ao Sul do Pari-Cachoeira	Taracuã / Pari-Cachoeira	05 a 25 Jan / 26 Jan a 04 Mar	
G	Taracuã	Taracuã	05 a 25 Jan	
H	Yauaretê e Aiari	Melo Franco e Yauaretê/Uapui-Cachoeira e Tunui-Cachoeira	01 a 20 Mar / 22 Mar a 07 Abr	
I	Yauaretê	Querari e Yauaretê	01 a 31 Mar	
J	Alto Içana Baixo Içana Cubate	São Joaquim e Assunção do Içana	01 a 16 Mar / 18 Mar a 17 Abr	
L	Médio Içana Xiê	Jandu-Cachoeira e Anamuim	01 a 16 Mar / 19 Mar a 02 Abr	
M	Tikuna	Tabatinga	01 a 30 Jun	
N	Vale do Javari	Vale do Javari	03 Jul a 02 Ago	

PROJETO CALHA NORTE
 PLANO DE LEVANTAMENTO DE DADOS PARA DEMARCAÇÃO DE ÁREAS INDÍGENAS

DTR. 108, p. 31/155

ANEXO 02
 ÁREAS INDÍGENAS A SEREM LEVANTADAS

EQUIPE	ÁREA INDÍGENA	SEDES OU LOCALIDADES DE APOIO	PERÍODO DE TRABALHO	TEC. REPRES. MIRAD
A	Maturacã Bacia do Rio Canaboris Bacia do Rio Maruã Bacia do Rio Paduari	Missão Maturacã	05 a 15 Jan	
B	Bacia do Rio Demeni Bacia do Rio Aracã Baixo Catrimani	Missão TOOTOTOBÍ	16 a 22 Jan	
C	Bacia do Uraricoera Bacia do Rio Mucajaí (exceto o Baixo e Médio Mucajaí)	PI Surucucu	24 Jan a 03 Mar	
D	Bacia do Baixo e Médio Mucajaí Bacia do Catrimani (exceto o Baixo Catrimani) Bacia do Ajarani	Boa Vista	05 a 14 Mar	
C	Raposa / Serra do Sol	Boa Vista	16 Mar a 15 Abr	
F	Taracuã Maku de Santo Atanásio Maku ao Sul do Pari-Cachoeira	Taracuã / Pari-Cachoeira	05 a 25 Jan / 26 Jan a 04 Mar	
G	Taracuã	Taracuã	05 a 25 Jan	
H	Yauaretê e Aiari	Melo Franco e Yauaretê/Uapui-Cachoeira e Tunui-Cachoeira	01 a 20 Mar / 22 Mar a 07 Abr	
I	Yauaretê	Querari e Yauaretê	01 a 31 Mar	
J	Alto Içana Baixo Içana Cubate	São Joaquim e Assunção do Içana	01 a 16 Mar / 18 Mar a 17 Abr	
L	Médio Içana Xiê	Jandu-Cachoeira e Anamuim	01 a 16 Mar / 19 Mar a 02 Abr	
M	Tikuna	Tabatinga	01 a 30 Jun	
N	Vale do Javari	Vale do Javari	03 Jul a 02 Ago	

ANEXO 02
 ÁREAS INDÍGENAS A SEREM LEVANTADAS

EQUIPE	ÁREA INDÍGENA	SEDES OU LOCALIDADES DE APOIO	PERÍODO DE TRABALHO	TEC. REPRES. MIRAD
A	Maturacã Bacia do Rio Canaboris Bacia do Rio Maruã Bacia do Rio Paduari	Missão Maturacã	05 a 15 Jan	
B	Bacia do Rio Demeni Bacia do Rio Aracã Baixo Catrimani	Missão TOOTOTOBI	16 a 22 Jan	
C	Bacia do Uraricoera Bacia do Rio Mucajaí (exceto o Baixo e Médio Mucajaí)	PI Surucucu	24 Jan a 03 Mar	
D	Bacia do Baixo e Médio Mucajaí Bacia do Catrimani (exceto o Baixo Catrimani) Bacia do Ajarani	Boa Vista	05 a 14 Mar	
C	Raposa / Serra do Sol	Boa Vista	16 Mar a 15 Abr	
F	Taracuã Maku de Santo Atanásio Maku ao Sul do Pari-Cachoeira	Taracuã / Pari-Cachoeira	05 a 25 Jan / 26 Jan a 04 Mar	
G	Taracuã	Taracuã	05 a 25 Jan	
H	Yauaretê e Aiari	Melo Franco e Yauaretê/Uapui-Cachoeira e Tunui-Cachoeira	01 a 20 Mar / 22 Mar a 07 Abr	
I	Yauaretê	Querari e Yauaretê	01 a 31 Mar	
J	Alto Içana Baixo Içana Cubate	São Joaquim e Assunção do Içana	01 a 16 Mar / 18 Mar a 17 Abr	
L	Médio Içana Xiê	Jandu-Cachoeira e Anamuim	01 a 16 Mar / 19 Mar a 02 Abr	
M	Tikuna	Tabatinga	01 a 30 Jun	
N	Vale do Javari	Vale do Javari	03 Jul a 02 Ago	

ANEXO 02
 ÁREAS INDÍGENAS A SEREM LEVANTADAS

EQUIPE	ÁREA INDÍGENA	SEDES OU LOCALIDADES DE APOIO	PERÍODO DE TRABALHO	TEC. REPRES. MIRAD
A	Maturacã Bacia do Rio Canaboris Bacia do Rio Maruã Bacia do Rio Paduari	Missão Maturacã	05 a 15 Jan	
B	Bacia do Rio Demeni Bacia do Rio Aracã Baixo Catrimani	Missão TOOTOTOBÍ	16 a 22 Jan	
C	Bacia do Uraricoera Bacia do Rio Mucajaí (exceto o Baixo e Médio Mucajaí)	PI Surucucu	24 Jan a 03 Mar	
D	Bacia do Baixo e Médio Mucajaí Bacia do Catrimani (exceto o Baixo Catrimani) Bacia do Ajarani	Boa Vista	05 a 14 Mar	
C	Raposa / Serra do Sol	Boa Vista	16 Mar a 15 Abr	
F	Taracuã Maku de Santo Atanásio Maku ao Sul do Pari-Cachoeira	Taracuã / Pari-Cachoeira	05 a 25 Jan / 26 Jan a 04 Mar	
G	Taracuã	Taracuã	05 a 25 Jan	
H	Yauaretê e Aiari	Melo Franco e Yauaretê/Uapui-Cachoeira e Tunui-Cachoeira	01 a 20 Mar / 22 Mar a 07 Abr	
I	Yauaretê	Querari e Yauaretê	01 a 31 Mar	
J	Alto Içana Baixo Içana Cubate	São Joaquim e Assunção do Içana	01 a 16 Mar / 18 Mar a 17 Abr	
L	Médio Içana Xiê	Jandu-Cachoeira e Anamuim	01 a 16 Mar / 19 Mar a 02 Abr	
M	Tikuna	Tabatinga	01 a 30 Jun	
N	Vale do Javari	Vale do Javari	03 Jul a 02 Ago	

ANEXO 02
 ÁREAS INDÍGENAS A SEREM LEVANTADAS

EQUIPE	ÁREA INDÍGENA	SEDES OU LOCALIDADES DE APOIO	PERÍODO DE TRABALHO	TEC. REPRES. MIRAD
A	Maturacã Bacia do Rio Canaborís Bacia do Rio Maruã Bacia do Rio Paduari	Missão Maturacã	05 a 15 Jan	
B	Bacia do Rio Demeni Bacia do Rio Aracã Baixo Catrimani	Missão TOOTOTOBÍ	16 a 22 Jan	
C	Bacia do Uraricoera Bacia do Rio Mucajaí (exceto o Baixo e Médio Mucajaí)	PI Surucucu	24 Jan a 03 Mar	
D	Bacia do Baixo e Médio Mucajaí Bacia do Catrimani (exceto o Baixo Catrimani) Bacia do Ajarani	Boa Vista	05 a 14 Mar	
C	Raposa / Serra do Sol	Boa Vista	16 Mar a 15 Abr	
F	Taracuã Maku de Santo Atanásio Maku ao Sul do Pari-Cachoeira	Taracuã / Pari-Cachoeira	05 a 25 Jan / 26 Jan a 04 Mar	
G	Taracuã	Taracuã	05 a 25 Jan	
H	Yauaretê e Aiari	Melo Franco e Yauaretê/Uapui-Cachoeira e Tunui-Cachoeira	01 a 20 Mar / 22 Mar a 07 Abr	
I	Yauaretê	Querari e Yauaretê	01 a 31 Mar	
J	Alto Içana Baixo Içana Cubate	São Joaquim e Assunção do Içana	01 a 16 Mar / 18 Mar a 17 Abr	
L	Médio Içana Xiê	Jandu-Cachoeira e Anamuim	01 a 16 Mar / 19 Mar a 02 Abr	
M	Tikuna	Tabatinga	01 a 30 Jun	
N	Vale do Javari	Vale do Javari	03 Jul a 02 Ago	

PROJETO CALHA NORTE
 PLANO DE LEVANTAMENTO DE DADOS PARA DEMARCAÇÃO DE ÁREAS INDÍGENAS

DTR. 168, p. 35/155

ANEXO 02
 ÁREAS INDÍGENAS A SEREM LEVANTADAS

EQUIPE	ÁREA INDÍGENA	SEDES OU LOCALIDADES DE APOIO	PERÍODO DE TRABALHO	TEC. REPRES. MIRAD
A	Maturacã Bacia do Rio Canaboris Bacia do Rio Maruã Bacia do Rio Paduari	Missão Maturacã	05 a 15 Jan	
B	Bacia do Rio Demeni Bacia do Rio Aracã Baixo Catrimani	Missão TOOTOTOB I	16 a 22 Jan	
C	Bacia do Uraricoera Bacia do Rio Mucajaí (exceto o Baixo e Médio Mucajaí)	PI Surucucu	24 Jan a 03 Mar	
D	Bacia do Baixo e Médio Mucajaí Bacia do Catrimani (exceto o Baixo Catrimani) Bacia do Ajarani	Boa Vista	05 a 14 Mar	
C	Raposa / Serra do Sol	Boa Vista	16 Mar a 15 Abr	
F	Taracuã Maku de Santo Atanásio Maku ao Sul do Pari-Cachoeira	Taracuã / Pari-Cachoeira	05 a 25 Jan / 26 Jan a 04 Mar	
G	Taracuã	Taracuã	05 a 25 Jan	
H	Yauaretê e Aiari	Melo Franco e Yauaretê/Uapui-Cachoeira e Tunui-Cachoeira	01 a 20 Mar / 22 Mar a 07 Abr	
I	Yauaretê	Querari e Yauaretê	01 a 31 Mar	
J	Alto Içana Baixo Içana Cubate	São Joaquim e Assunção do Içana	01 a 16 Mar / 18 Mar a 17 Abr	
L	Médio Içana Xiê	Jandu-Cachoeira e Anamuim	01 a 16 Mar / 19 Mar a 02 Abr	
M	Tikuna	Tabatinga	01 a 30 Jun	
N	Vale do Javari	Vale do Javari	03 Jul a 02 Ago	

MINISTÉRIO DA REFORMA E DO DESENVOLVIMENTO AGRÁRIO - M I R A D

COORDENADORIA DE TERRAS INDÍGENAS - SECRETARIA GERAL

- PROCESSOS DE DELIMITAÇÃO E HOMOLOGAÇÃO DE DEMARCAÇÃO APRECIADOS PELO GRUPO DE TRABALHO INTERMINISTERIAL DO DECRETO Nº. 89.118/83, REFERENTES AOS EXERCÍCIOS DE 1985, 86 e 87 (GESTÃO MIRAD).

Nº. DE ORDEM	ÁREA INDÍGENA	SUPERFÍCIE	POVOS INDÍGENAS/POPULAÇÃO	PARECER GT/89.118/83	DECRETO	SITUAÇÃO JURÍDICA
01	SARARÉ / MT	07.420 ha	NAMBIKWARA / 51		Nº. 91.209, DE 29.04.85	HOMOLOGADA DEMARCAÇÃO
02	VALE DO GUAPORÉ / MT	242.593 ha	NAMBIKWARA / 317		Nº. 91.210, DE 29.04.85	HOMOLOGADA DEMARCAÇÃO
03	KAYAPÓ / PA	3.239.000 ha	KAYAPÓ-GOROTIRE/1.358	S/Nº DE 03.04.85	Nº. 91.244, DE 09.05.85	DELIMITADA
04	KAXARARI/RO-AM	127.540 ha	KAXARARI/153	Nº. 046, DE 03.05.85/28.01.86	Nº. 93.073, DE 06.08.86	DELIMITADA
05	WAIÁPI / AP	513.000 ha	WAIÁPI/274	Nº. 049, DE 03.05.85		EM DELIMITAÇÃO
06	PIMENTEL BARBOSA / MT	325.900 ha	XAVANTE/354	Nº. 050, DE 03.05.85	Nº. 93.147, DE 20.08.86	HOMOLOGADA DEMARCAÇÃO
07	URU-EU WAU-WAU / RO	1.832.300 ha	URU-EU-WAU-WAU/1.200	Nº. 043, DE 07.85	Nº. 91.146, DE 09.07.85	DELIMITADA
08	BAKAIRI/PAXOLA / MT	55.800 ha	BAKAIRI/327	Nº. 063, DE 11.09.85	Nº. 92.010, DE 28.11.85	DELIMITADA
09	TOLDÓ CHIMBANGUÉ / SC	968 ha	KAINGANG/90	Nº 057, de 21.09.85 - A cordo Interministerial MINTER, MIRAD, MJ, SEPLAN	Nº. 92.253, DE 30.12.85	DELIMITADA
10	CAMPINAS-KATUKINA / AC-AM	28.862 ha	KATUKINA/93	Nº. 048, DE 26.09.85	Nº. 92.014, DE 28.11.85	DELIMITADA
11	ÉVARE II / AM	165.000 ha	TIKUNA/1.230	Nº. 070, DE 26.09.85		EM DELIMITAÇÃO
12	ÉVARE I / AM	546.000 ha	TIKUNA/8.000	Nº. 071, DE 26.09.85		EM DELIMITAÇÃO
13	MAMOADATE / AC	328.160 ha	MANCHINERI E JAMINAWA/330	Nº. 073, DE 26.09.85	Nº. 92.013, DE 28.11.85	DELIMITADA
14	BOM INTENTO / AM	700 ha	TIKUNA/133	Nº. 075, DE 01.10.85	Nº. 92.555, DE 15.04.86	DELIMITADA
15	BETÂNIA / AM	121.000 ha	TIKUNA/1.387	Nº. 076, DE 01.10.85		EM DELIMITAÇÃO
16	VUI-UATA-1N / AM	125.000 ha	TIKUNA/1.354	Nº. 077, DE 01.10.85		EM DELIMITAÇÃO
17	FEIJÓAL / AM	46.200 ha	TIKUNA/905	Nº. 079, DE 01.10.85	Nº. 92.554, DE 15.04.86	DELIMITADA
18	SÃO LEOPOLDO / AM	55.000 ha	TIKUNA/377	Nº. 079, DE 01.10.85	Nº. 92.553, DE 15.04.86	DELIMITADA
19	SÃO ANTONIO / AM	1.450 ha	TIKUNA/505	Nº. 080, DE 01.10.85	Nº. 92.556, DE 15.04.86	DELIMITADA
20	JAPUÍRA / MT	148.500 ha	RIKBATSA/520	Nº. 074, DE 07.10.85	Nº. 92.011, DE 28.11.85	DELIMITADA
21	PIRAKUÁ / MS	2.346 ha	GUARANI - KAYOWÁ/210	Nº. 081, DE 07.10.85		EM DELIMITAÇÃO
22	RIO FORMOSO / MT	19.700ha	PARESI/98	Nº. 082, DE 07.10.85	Nº. 92.015, DE 28.11.85	DELIMITADA
23	NUKINI / AC	30.900ha	NUKINI/244	Nº. 047, DE 17.12.85		EM DELIMITAÇÃO
24	POYANAWA / AC	19.987ha	POYANAWA/258	Nº. 045, DE 28.01.86		EM DELIMITAÇÃO
25	IGARAPÉ DO GAUCHO / AC	9.540ha	KAXINAWÁ/128	Nº. 058, DE 28.01.86	Nº. 93.071, DE 06.08.86	DELIMITADA
26	BOCA DO ACRE / AM	8.650ha	APURINÁ/90	Nº. 066, DE 28.01.86	Nº. 92.645, DE 13.05.86	DELIMITADA
27	SANTANA DO ARAGUAIA/PA	1.100ha	KARAJÁ/27	Nº. 053, DE 25.02.86	Nº. 93.070, DE 06.08.86	DELIMITADA
28	ANDIRÁ MARAÚ / AM	758.52ha	SATERÉ MAWÉ/3.000	Nº. 085, DE 25.02.86	Nº. 93.069, DE 06.08.86	HOMOLOGADA DEMARCAÇÃO
29	CAITITU / AM	322.050 ha	APURINÁ/415	Nº. 086, DE 25.02.86	Nº. 93.072, DE 06.08.86	DELIMITADA
30	TAUAMIRIM / AM	84.250 ha	APURINÁ/119	Nº. 068, DE 11.03.86	Nº. 93.066, DE 06.08.86	DELIMITADA
31	KULINA DO MÉDIO JURUÁ/AM	770.300 ha	KULINA/915	Nº. 087, DE 11.03.86		EM DELIMITAÇÃO

QUADRO I

" CONTINUAÇÃO "

Nº. DE ORDEM	ÁREA INDÍGENA	SUPERFÍCIE	POVOS INDÍGENAS/POPULAÇÃO	PARECER GT/88.119/83	DECRETO	SITUAÇÃO JURÍDICA
32	NIHAMUNDÁ-MAPUERA / AM PA	1.022.400ha	WAI WAI, XIRITEU, KIXAKRYANA, KOKURYANA, KATUISA, MWAYARA/1001	Nº. 088, DE 12.03.86		EM DELIMITAÇÃO
33	ZURUAHÃ / AM	233.900ha	ZURUAHÃ/123	Nº. 089, DE 11.03.86	Nº 94.015, DE 11.02.87	DELIMITADA
34	KARITIANA / RO	89.692ha	KARITIANA/109	Nº. 090, DE 11.03.86	Nº. 93.068, DE 06.08.86	HOMOLOGADA DEMARCAÇÃO
35	RIO BIÁ / AM	1.180.200ha	KATUKINA/380	Nº. 091, DE 11.03.86		EM DELIMITAÇÃO
36	ANTA / RR	2.550ha	MACUXI e WAPIXANA/101	Nº. 092, DE 11.03.86		AGUARDA HOMOLOGAÇÃO DA DEMARCAÇÃO
37	TENHARIM/TRANSAMAZÔNICA/AM	458.550ha	TENHARIM/250	Nº. 093, DE 11.03.86		EM DELIMITAÇÃO
38	RATMUNDÃO / RR	4.300ha	MACUXI e WAPIXANA/101	Nº. 094, DE 11.03.86		AGUARDA HOMOLOGAÇÃO DA DEMARCAÇÃO
39	PIUM / RR	3.810ha	MACUXI e WAPIXANA/128	Nº. 096, DE 11.03.86		AGUARDA HOMOLOGAÇÃO DA DEMARCAÇÃO
40	CANAUANIM / RR	6.324ha	MACUXI e WAPIXANA/191	Nº. 097, DE 11.03.86		AGUARDA HOMOLOGAÇÃO
41	CANICUÃ / AM	35.000ha	APURINÃ/220	Nº. 098, DE 12.03.86		AGUARDA HOMOLOGAÇÃO DA DEMARCAÇÃO
42	MÃE MARIA / PA	2.927 ha	GAVIÃO/182	Nº. 102, DE 21.03.86	Nº. 93.148 DE 20.08.86	HOMOLOGADA DEMARCAÇÃO
43	PIRAJUÍ / MS	2.118 ha	GUARANI - KAYOWÁ/685	Nº. 103, DE 11.04.86	Nº. 93.067, DE 08.06.86	HOMOLOGADA DEMARCAÇÃO
44	TIRECATINGA / MT	130.575 ha	HALÓ TEÇU, MORCEGO, IRANTXE e PARESÍ/80	Nº. 104, DE 11.04.86		AGUARDA HOMOLOGAÇÃO DA DEMARCAÇÃO
45	UTIARITI / MT	112.303 ha	PARESÍ/61	Nº. 105, DE 11.04.86		AGUARDA HOMOLOGAÇÃO DA DEMARCAÇÃO
46	RIO BRANCO / RO	230.137 ha	MAKURAP, ARUÁ, TUPARI, CAMPÉ, JABUTI/213	Nº. 106, DE 11.04.86	Nº. 93.074, DE 06.08.86	HOMOLOGADA DEMARCAÇÃO
47	KANIMURI / AM	607.563ha	KANAMARI/496	Nº. 108, DE 11.03.86		EM DELIMITAÇÃO
48	WASSU-COCAL / AL	2.788 ha	WASSU/419	Nº. 109, DE 11.04.86	Nº. 93.331, DE 02.10.86	DELIMITADA
49	GERALDA-TOCO PRETO / MA	16.584 ha	TIMBIRA/58	Nº. 110, DE 11.04.86	Nº. 93.263, DE 17.09.86	DELIMITADA
50	SÃO PEDRO / AM	730 ha	MURA/47	Nº. 113, DE 13.08.86	Nº. 93.145, DE 20.08.86	DELIMITADA
51	PADRE / AM	840 ha	MURA/09	Nº. 114, DE 13.08.86	Nº. 93.144, DE 20.08.86	DELIMITADA
52	TRINCHEIRA / AM	1.550 ha	MURA/45	Nº. 115, DE 13.08.86	Nº. 93.143, DE 20.08.86	DELIMITADA
53	KULINA DI RIO ENVIRA / AC	48.400 ha	KULINA/107	Nº. 116, DE 13.08.86	Nº. 93.141, DE 20.08.86	DELIMITADA
54	APURINÃ KM 124/BR-317 / AM	33.400 ha	APURINÃ/116	Nº. 117, DE 13.08.86		EM DELIMITAÇÃO
55	KAXINAWÁ NOVA OLINDA / AC	32.150 ha	KAXINAWÁ/91	Nº. 118, DE 13.08.86	Nº. 93.142, DE 20.08.86	DELIMITADA
56	CACAU DE TARAUACÁ / AM	24.850 ha	KULINA/82	Nº. 119, DE 13.08.86	Nº. 93.146, DE 20.08.86	DELIMITADA
57	JAMINAWÁ / AC	23.117 ha	JAMINAWÁ/300	Nº. 120, DE 13.08.86		EM DELIMITAÇÃO
58	RIO MEQUENS / RO	105.250 ha	MAKURAP e SANTARAP SAKURAP /51	Nº. 099, DE 15.10.86		EM DELIMITAÇÃO
59	MACARRÃO / AM	23.312 ha	TIKUNA/400	Nº. 121, DE 15.10.86		EM DELIMITAÇÃO
60	MERURE / MT	82.301 ha	BORORO/524	Nº. 122, DE 15.10.86	Nº 94.014, DE 11.02.87	HOMOLOGADA DEMARCAÇÃO
61	ARARA DO IGARAPÉ MUAITÁ / AC	27.700 ha	ARARA/130	Nº. 123, DE 15.10.86		EM DELIMITAÇÃO
62	TUBARÃO-LATUNDÊ / RO	118.000 ha	AIKANA, TUBARÃO, LATUNDÊ, SABANÊ/103	Nº. 127, DE 15.10.86		EM DELIMITAÇÃO

QUADRO I

"CONTINUAÇÃO"

Nº. DE ORDEM	ÁREA INDÍGENA	SUPERFÍCIE	POVOS INDÍGENAS/POPULAÇÃO	PARECER GT/59.118/83	DECRETO	SITUAÇÃO JURÍDICA
63	KOATIMEMO / PA	258.600 ha	ASSURINI/86	Nº. 128, DE 15.10.86		EM DELIMITAÇÃO
64	ARARIBÁ / SP	1.930 ha	GUARANI e TERENA/300	Nº. 130, DE 05.11.86		AGUARDA HOMOLOGAÇÃO DA DEMARCAÇÃO
65	JUMINÁ / AP	23.000 ha	KARIPUNA e GALIBI/65	Nº. 131, DE 05.11.86		EM DELIMITAÇÃO
66	ARAWETÉ / PA	985.000 ha	ARAWETÉ/139	Nº. 132, DE 05.11.86		EM DELIMITAÇÃO
67	RIO PARU D'ESTE / PA	1.182.800 ha	WAYANA - APALAI/281	Nº. 133, DE 05.11.86		EM DELIMITAÇÃO
68	ROOSEVELT / MT-RO	233.065 ha	SURUÍ e CINTA LARGA/109	Nº. 134, DE 05.11.86		AGUARDA HOMOLOGAÇÃO
69	SAL CINZA / PA	126.000 ha	MUNDURUKU/3.200	Nº. 135, DE 05.11.86	Nº 94.604 de 14.07.87	DELIMITADA
70	ARIPUANÃ / MT	753.400 ha	CINTA LARGA/83	Nº. 136, DE 05.11.86		EM DELIMITAÇÃO
71	MENKÜ / MT	17.050 ha	MENKÜ/31	Nº. 137, DE 05.11.86		AGUARDA HOMOLOGAÇÃO
72	KARIRI-XOCÓ / AL	640 ha	KARIRI e XOCÓ/1.050	Nº. 138, DE 05.11.86		EM DELIMITAÇÃO
73	RIO AREIA / PR	390 ha	GUARANI/25	Nº. 140, DE 05.11.86		EM DELIMITAÇÃO
74	ARARIBÓIA / PA	313.715 ha	GUAJAJARA/2.496	Nº. 141, DE 05.11.86		AGUARDA HOMOLOGAÇÃO
75	ITARIRI - SERRA DO ITATINS/SP	1.212 ha	GUARANI/27	Nº. 143, DE 10.12.86	Nº 94.225 DE 14.04.87	HOMOLOGADA DEMARCAÇÃO
76	BARRAGEM / SP	27 ha	GUARANI/136	Nº. 144, DE 10.12.86	Nº 94.223 DE 14.04.87	HOMOLOGADA DEMARCAÇÃO
77	BOA VISTA DO SERTÃO PROMÍTIM / SP	460 ha	GUARANI/40	Nº 145, DE 10.12.87	Nº 94.220 DE 14.04.87	HOMOLOGADA DEMARCAÇÃO
78	GUARANI DO RIBEIRÃO SILVEIRA / SP	948 ha	GUARANI/110	Nº 140, DE 10.12.86	Nº 94.568 de 08.07.87	HOMOLOGADA DEMARCAÇÃO
79	JARAGUÁ / SP	2 ha	GUARANI/10	Nº 147, DE 10.12.86	Nº 94.221 DE 14.04.87	HOMOLOGADA DEMARCAÇÃO
80	KRUKUTU / SP	26 ha	GUARANI/36	Nº 148, DE 10.12.86	Nº 94.222 DE 14.04.87	HOMOLOGADA DEMARCAÇÃO
81	KRAOLÂNDIA / GO	32.534 ha	BOHOTO /890 KRAO	Nº 149, DE 10.12.86		AGUARDA HOMOLOGAÇÃO
82	RIKBATSA / MT	79.935 ha	RIKBATSA/424	Nº 150, DE 10.12.86		AGUARDA HOMOLOGAÇÃO
83	UMUTINA / MT	28.120 ha	UMUTINA /160 UMUTINA	Nº 151, DE 10.12.86		AGUARDA HOMOLOGAÇÃO
84	KATINGANG DO IRAÍ / RS	235 ha	KATINGANG/98	Nº 153, DE 10.12.86		EM DELIMITAÇÃO
85	CARRETÃO I / GO	1.666 ha	XAVANTE/98 JAVÁÉ, KAYAPÓ	Nº 155, DE 19.02.87		AGUARDA HOMOLOGAÇÃO
86	CARRETÃO II / GO	77 ha	XAVANTE JAVÁÉ, KAYAPÓ/	Nº 156, DE 19.02.87		AGUARDA HOMOLOGAÇÃO
87	RIO BRANCO / SP	2.856 ha	GUARANI/47	Nº 157, DE 19.02.87	Nº 94.224 DE 14.04.87	HOMOLOGADA DEMARCAÇÃO
88	SANGRADOIRO VOLTA GRANDE / MT	11.660 ha	XAVANTE/565	Nº 158, DE 19.02.87	Nº 94.605 de 14.07.87	DELIMITADA
89	IRANTXE / MT	36.790 ha	IRANTXE/191	Nº 159, DE 19.02.87		EM DELIMITAÇÃO
90	MASSACARÁ / BA	6.749 ha	KAIMBÉ/1100	Nº 160, DE 19.02.87	Nº 94.607 de 17.07.87	DELIMITADA
91	ZORÓ / MT	431.700 ha	ZORÓ/200	Nº 161, DE 19.02.87	Nº 94.088 de 11.03.87	HOMOLOGADA DEMARCAÇÃO
92	SANTANA / MT	35.471 ha	BAKAIRI/234	Nº 162, DE 06.04.87		HOMOLOGADA DEMARCAÇÃO
93	XACRTABÁ / MG	40.415 ha	XACRTABÁ/4.235	Nº 163, DE 06.04.87		AGUARDA HOMOLOGAÇÃO DA DEMARCAÇÃO

**QUADRO II: RESUMO DOS PROCESSOS APRECIADOS NO GT. INTERMINISTERIAL.
(maio/85 a julho/87).**

SITUAÇÃO JURÍDICA	A. I. s	SUPERFÍCIE	BENEFICIÁRIOS
EM DELIMITAÇÃO	29	9.307.390	37 povos/19.356
AGUARDA HOMOLOGAÇÃO DA DEMARCAÇÃO	17	1.504.264	21 povos/9.750
DELIMITADA	32	9.919.167	29 povos/13.298
HOMOLOGADA DEMARCAÇÃO	20	2.517.739	17 povos/10.320
TOTAL	98	23.248.560	52.724

ÁREAS INDÍGENAS EM PROCESSO DE DESENTRAMENTO E REASSENTAMENTO DOS OCUPANTES NÃO ÍNDIOS

Nº	ÁREA INDÍGENA	MUNICÍPIO/UF	SITUAÇÃO JURÍDICA Nº / DATA PUBLICAÇÃO	ÁREA INDICADA PARA REASSENTAMENTO	MUNICÍPIO/UF	FAMÍLIAS	FORMA DE AQUISIÇÃO	ÁREA (HA)	DATA DE EMISSÃO DE POSSE	PROJETO FUNDIÁRIO	PORTARIA	CAPACIDADE DE ASSENTAMENTO	PROVIDÊNCIAS OU SUGESTÕES
01	APINAJÉ	TOCANTINÓPOLIS E ITAGUATINS/GO	DEMARCADA DEC. Nº 90.960/85 (D.O.U. 15.02.85)			714							INCRA deverá cancelar 30 títulos incidentes, expedidos pelo GETAT e indicar área para fins de reassentamento.
02	BOM INTENTO	BENJAMIN CONSTANT/AM	DEMARCADA DEC. Nº 92.555/86 (D.O.U. 16.04.86)	CRAJARI	BENJAMIN CONSTANT/AM	26	ARRECAÇÃO	13.760	-	P.A. CRAJARI	963/86	273	P.A. CRAJARI: em fase de contratação, recursos já foram assegurados pelo INCRA (Fonte)
03	FEIJOAL	BENJAMIN CONSTANT/AM	DEMARCADA DEC. Nº 92.554/86 (D.O.U. 16.04.86)	CRAJARI	BENJAMIN CONSTANT/AM	08	ARRECAÇÃO	13.760	-	P.A. CRAJARI	963/86	273	IDEM
04	FUNIL	TOCANTÍNIA/GO	DELIMITADA PORT. Nº 1157/E/82 (D.O.U. 16.04.86)			30							
05	IRAÍ	IRAÍ/RS	AGUARDA EMISSÃO DE DECRETO			40							- Não há terras disponíveis para reassentamento - Sugere-se formação de GT-MIRAD/FUNAI para discutir junto aos posseiros proposta de reassentamento em outro Estado.
06	KIRIRI DE MIRANDELA	RIBEIRA DO POMBAL/BA	DEMARCADA	FAZENDA TABUA E SERRINHA	QUINJINGUE/BA	1.224	DESAPROPRIAÇÃO DEC. Nº 94.617 de 14.07.87						Existem posseiros na fazenda. As 53 famílias Preechem a capacidade de assentamento - INTERBA deverá iniciar cadastramento das 53 famílias (21.09) que já receberam indenização - INCRA deverá indicar outras áreas para reassentamento do restante.
07	MACARRÃO	JUTAÍ/AM	EM DEMARCAÇÃO PORT. Nº 1429/82	CRAJARI	BENJAMIN CONSTANT	09	ARRECAÇÃO			P.A. CRAJARI	963/86	273	P.A. CRAJARI: em fase de execução
08	MÃE MARIA	SÃO JOÃO DO ARAGUAIA/PA	DEMARCADA DEC. Nº 93.148/86 (D.O.U. 21.08.86)	CASTANHAL ARARAS	SÃO JOÃO DO ARAGUAIA	140	DESAPROPRIAÇÃO DEC. Nº 93.023 DE 15.01.87 (DATA PUBL. 09.02.87)	5.058	21.07.87	P.A. CASTANHAL ARARAS	633/87	99	Projeto em execução INCRA liberou recursos em agosto/setembro de 87. (Fonte:)
09	MASSACARÁ (KAIMBÉ)	EUCLIDES DA CUNHA/BA	DEC. Nº 94.607/87 (D.O.U. 15.07.86)			180							INTERBA deverá realizar cadastramento após conclusão levantamento fundiário da A.I.KIRIRI
10	PANKARARÚ	TACARATU E PETROLÂNDIA/PE	DEMARCADA DEC. Nº 94.603/87 (D.O.U. 15.07.87)			336							-Em discussão proposta de reassentamento (MIRAD/INCRA/CEPA - Gov. de Pernambuco)
11	SANTO ANTONIO	BENJAMIN CONSTANT/AM	DEMARCADA DEC. Nº 92.556/86 (D.O.U. 16.04.86)	CRAJARI	BENJAMIN CONSTANT/AM	31	ARRECAÇÃO	13.760	-	P.A. CRAJARI	963/86	275	P.A. CRAJARI: em fase de contratação
12	SÃO LEOPOLDO	BENJAMIN CONSTANT/AM	DEMARCADA DEC. Nº 92.553/86 (D.O.U. 16.04.86)	CRAJARI	BENJAMIN CONSTANT/AM	10	ARRECAÇÃO	13.760	-	P.A. CRAJARI	963/87	275	IDEM
13	URU-EU-WAU-WAU	ARIQUEMES E OUTROS/RO	DEMARCADA DEC. Nº 91.416/85 (D.O.U. 10.07.85)			1.000							SE-17 deve ter concluído levantamento fundiário, conforme AJUSTE Nº 001/86 (D.O.U. de 19.12.86).
14	XACRIABÁ	ITACARAMBI/MG	DEC. Nº 94.608 DE 14.06.87 (D.O.U. 15.06.87)	FAZENDA RESSACA	MANGA/MG	64	DESAPROPRIAÇÃO DEC. Nº 93.957/87 DATA PUBL. 16.01.87	6.695				120	- Aguardando emissão de posse.
15	ZORÓ	ARIPUANÃ/MT	DEMARCADA DEC. Nº 94.088/87 (D.O.U. 12.03.87)			173							- Indicadas Glebas Tibagi, Irecil, Filinto Müller, entre outras para assentamento - Sugere-se formação do GT-MIRAD/INCRA.

FONTE: FUNAI E INCRA

ÁREAS INDÍGENAS EM PROCESSO DE DESINTRUSAMENTO E REASSENTAMENTO DOS OCUPANTES NÃO INDÍOS

Nº	ÁREA INDÍGENA	MUNICÍPIO/UF	SITUAÇÃO JURÍDICA Nº / DATA PUBLICAÇÃO	ÁREA INDICADA PARA REASSENTAMENTO	MUNICÍPIO/UF	FAMÍLIAS	FORMA DE AQUISIÇÃO	ÁREA (HA)	DATA DE IMISSÃO DE POSSE	PROJETO FUNDIÁRIO	PORTARIA	CAPACIDADE DE ASSENTAMENTO	PROVIDÊNCIAS OU SUGESTÕES
01	APINAJÉ	TOCANTINÓPOLIS E ITAGUATINS/GO	DEMARCADA DEC. Nº 90.960/85 (D.O.U. 15.02.85)			714							INCRA deverá cancelar 30 títulos incidentes, expedidos pelo GETAT e indicar área para fins de reassentamento.
02	BOM INTENTO	BENJAMIM CONSTANT/AM	DEMARCADA DEC. Nº 92.555/86 (D.O.U. 16.04.86)	CRAJARI	BENJAMIM CONSTANT/AM	26	ARRECADAÇÃO	13.760	-	P.A. CRAJARI	963/86	273	P.A. CRAJARI: em fase de contratação, recursos já foram assegurados pelo INCRA (fonte:)
03	FEIJÓAL	BENJAMIM CONSTANT/AM	DEMARCADA DEC. Nº 92.554/86 (D.O.U. 16.04.86)	CRAJARI	BENJAMIM CONSTANT/AM	08	ARRECADAÇÃO	13.760	-	P.A. CRAJARI	963/86	273	IDEM
04	FILITIL	TOCANTINÓPOLIS/GO	DELIMITADA PORT. Nº 1157/E/82 (D.O.U. 16.04.86)			30							
05	IRAÍ	IRAÍ/RS	AGUARDA EMISSÃO DE DECRETO			40							- Não há terras disponíveis para reassentamento. - Sugere-se formação de GI-MIRAD/FUNAI para discutir junto aos posseiros proposta de reassentamento em outro Estado.
06	KIRIRI DE MIRANDELA	RIBEIRA DO POMBAL/BA	DEMARCADA	FAZENDA TABUA E SERRINHA	QUINJINGUE/BA	1.224	DESAPROPRIAÇÃO DEC. Nº 94.617 de 14.07.87						Existem posseiros na fazenda. As 53 famílias preenchem a capacidade de assentamento - INTERBA deverá iniciar cadastramento das 53 famílias (21.09) que já receberam indenização - INCRA deverá indicar outras áreas para reassentamento do restante.
07	MACARRÃO	JUTAÍ/AM	EM DEMARCAÇÃO PORT. Nº 1429/82	CRAJARI	BENJAMIM CONSTANT	09	ARRECADAÇÃO			P.A. CRAJARI	963/86	273	P.A. CRAJARI: em fase de execução
08	MÃE MARIA	SÃO JOÃO DO ARAGUAIA/PA	DEMARCADA DEC. Nº 93.148/86 (D.O.U. 21.08.86)	CASTANHAL ARARAS	SÃO JOÃO DO ARAGUAIA	140	DESAPROPRIAÇÃO DEC. Nº 93.031 DE 15.01.87 (DATA PUBL. 0.02.87)	5.058	21.07.87	P.A. CASTANHAL ARARAS	633/87	99	Projeto em execução INCRA liberou recursos em agosto/setembro de 87. (fonte:)
09	MASSACARÁ (KAIMBÉ)	EUCLIDES DA CUNHA/BA	DEC. Nº 94.607/87 (D.O.U. 15.07.86)			180							INTERBA deverá realizar cadastramento após conclusão levantamento fundiário da A.I.KIRIRI
10	PANKARARÚ	TACARATU E PETROLÂNDIA/PE	DEMARCADA DEC. Nº 94.603/87 (D.O.U. 15.07.87)			336							-Em discussão proposta de reassentamento (MIRAD/INCRA/CEPA - Gov. de Pernambuco)
11	SANTO ANTONIO	BENJAMIM CONSTANT/AM	DEMARCADA DEC. Nº 92.556/86 (D.O.U. 16.04.86)	CRAJARI	BENJAMIM CONSTANT/AM	31	ARRECADAÇÃO	13.760		P.A. CRAJARI	963/86	275	P.A. CRAJARI: em fase de contratação
12	SÃO LEOPOLDO	BENJAMIM CONSTANT/AM	DEMARCADA DEC. Nº 92.553/86 (D.O.U. 16.04.86)	CRAJARI	BENJAMIM CONSTANT/AM	10	ARRECADAÇÃO	13.760		P.A. CRAJARI	963/87	275	IDEM
13	URU-EU-AU-AU	ARIQUEMES E OUTROS/RO	DEMARCADA DEC. Nº 91.416/85 (D.O.U. 10.07.85)			1.000							SE-17 deve ter concluído levantamento fundiário, conforme AJUSTE Nº 001/86 (D.O.U. de 19.12.86).
14	XACRIABÁ	ITACARAMBI/MG	DEC. Nº 94.608 DE 14.06.87 (D.O.U. 15.06.87)	FAZENDA RESSACA	NANGA/MG	64	DESAPROPRIAÇÃO DEC. Nº 93.937/87 DATA PUBL. 16.11.87	6.695				120	- Aguardando imissão de posse.
15	ZORÓ	ARIPUANÃ/MT	DEMARCADA DEC. Nº 94.088/87 (D.O.U. 12.03.87)			173							- Indicadas Glebas Tibagi, Irecil, Filinto Müller, entre outras para assentamento - Sugere-se formação do GI-MIRAD/INCRA.
16	IBIRAMA	IBIRAMA/SC	DEMARCADA	GLEBA RIO DA PRATA	IBIRAMA/SC	49	DESAPROPRIAÇÃO POR INTERESSE SOCIAL DECRETO Nº 92.861/86 (D.O.U. 01.07.86)	2.976	14.10.86			2.976	



SERVIÇO PÚBLICO FEDERAL
MINISTÉRIO DA REFORMA E DO DESENVOLVIMENTO AGRÁRIO
COORDENADORIA DE TERRAS INDÍGENAS

INFORMAÇÃO TÉCNICA Nº 97

Em,

APRECIÇÃO DE PROPOSTAS DE ÁREAS INDÍGENAS PELO G.T. 88118/83, EM
REUNIÃO DO DIA 15/10/86.

Em reunião do dia 15/10/86 o Grupo de Trabalho Interministerial instituído pelo Decreto 88118/83, apreciou as seguintes áreas Indígenas.

A.I. Koatinemo: Aprovada pelo G.T., Parecer nº 128, favorável à delimitação da área.

A.I. Arara do Igarapé Humaitá: Parecer Nº 123, favorável à delimitação da área.

A.I. Merure: Parecer nº 122, favorável à homologação da demarcação efetuada pela Funai em 1976.

A.I. Igarapé S. João: considerando a sua incidência parcial em área de expansão urbana do município de TAPAUÃ o G.T. solicitou complementação de informação à Funai com vistas a uma melhor definição do quadro fundiário da área.

A.I. Macarrão: Parecer nº 121 favorável à delimitação da área.

A.I. Mequens: Parecer nº 099 favorável à delimitação da área.

A.I. Tubarão Latundê: O Parecer nº 127 veio formalizar aprovação da delimitação da área, já manifestada pelo G.T. em reunião anterior.

O encaminhamento destas áreas faz parte da estratégia

da Funai de priorizar a regularização de terras indígenas na Ama
zônia, onde o quadro fundiário de maneira geral é favorável, sen
do que, especificamente essas últimas áreas em sua maioria, es
tão inseridas dentro de programas especiais com recursos já pre
vistos para serem regularizadas.

Segue em anexo, quadro das áreas aprovadas e cópia
dos pareceres do G.T. 88118/83.

ÁREAS INDÍGENAS APRECIADAS E APROVADAS REUNIÃO G. T. 88118/83 em 15/10/86

ÁREA INDÍGENA	GRUPO INDÍGENA	ÁREA PROPOSTA	MUNICÍPIO/ UF	Nº DE FAMÍLIAS A SEREM REAS- SENTADAS PELOS ORGÃOS FUNDIA- RIOS.	PARECER GT/88118/83 Nº	PROCESSO ENCAMINHA- MENTO P/	INCIDÊNCIA PROJETOS/ ESPECIAIS
TUBARÃO/ LATUNDÊ	TUBARÃO/ LATUNDÊ/ SABANÊ	118.000 ha	VILHENA/RO	20	127	DELIMITAÇÃO	POLONORDESTE
MEQUENS	MAKUNAP SAKIRABAR	105.250 ha	CEREJEIRA/ RO	3	099	DELIMITAÇÃO	POLONORDESTE
KOATINEMO	ASSURINI	288.600 ha	ALTAMIRA/PA	-	128	DELIMITAÇÃO	CARAJÁS
ARARA	ARARA	27.700 ha	CRUZEIRO DO SUL/AC	27	123	DELIMITAÇÃO	PMACI
DO IGARAPÉ HUMAITÁ							PMACI
MERUNE	BORORO	82.301 ha	GENERAL CARNEIRO/MT	-	122	DELIMITAÇÃO	-
MACARRÃO	TIKUNA	25.312 ha	TUTAÍ/AM	9	121	DELIMITAÇÃO	-
TOTAL		647.163 ha	-	59	-	-	-

ÁREAS INDÍGENAS APRECIADAS E APROVADAS REUNIÃO G. T. 88118/83 em 15/10/86

ÁREA INDÍGENA	GRUPO INDÍGENA	ÁREA PROPOSTA	MUNICÍPIO/ UF	Nº DE FAMÍLIAS A SEREM REAS- SENTADAS PELOS ORGÃOS FUNDIA- RIOS.	PARECER GT/88118/83 Nº	PROCESSO ENCAMINHA- MENTO P/	INCIDÊNCIA PROJETOS/ ESPECIAIS
TUBARÃO/ LATUNDÊ	TUBARÃO/ LATUNDÊ/ GABANÊ	118.000 ha	VILHENA/RO	20	127	DELIMITAÇÃO	POLONORDESTE
MEQUENS	MAKUNAP SÁKIRABAR	105.250 ha	CEREJEIRA/ RO	3	099	DELIMITAÇÃO	POLONORDESTE
KOATINEMO	ASSURINI	288.600 ha	ALTAMIRA/PA	-	128	DELIMITAÇÃO	CARAJÁS
ARARA	ARARA	27.700 ha	CRUZEIRO DO SUL/AC	27	123	DELIMITAÇÃO	PMACI
IGARAPÉ HUMAITÁ	-	-	-	-	-	-	PMACI
MERUNE	BORORO	82.301 ha	GENERAL CARNEIRO/MT	-	122	DELIMITAÇÃO	-
MACARRÃO	TIKUNA	25.312 ha	TUTAÍ/AM	9	121	DELIMITAÇÃO	-
TOTAL		647.163 ha	-	59	-	-	-

QUADRO I

DTR. 168, p. 49/155

ÁREAS INDÍGENAS APRECIADAS E APROVADAS REUNIÃO G. T. 88118/83 em 15/10/86

ÁREA INDÍGENA	GRUPO INDÍGENA	ÁREA PROPOSTA	MUNICÍPIO/UF	Nº DE FAMÍLIAS A SEREM REASSENTADAS PELOS ORGÃOS FUNDIÁRIOS.	PARECER GT/88118/83 Nº	PROCESSO ENCAMINHAMENTO P/	INCIDÊNCIA PROJETOS/ESPECIAIS
TUBARÃO/LATUNDÊ	TUBARÃO/LATUNDÊ/GABANÊ	118.000 ha	VILHENA/RO	20	127	DELIMITAÇÃO	POLONORDESTE
MEQUENS	MAKUNAP SÁKIRABAR	105.250 ha	CEREJEIRA/RO	3	099	DELIMITAÇÃO	POLONORDESTE
KOATINEMO	ASSURINI	288.600 ha	ALTAMIRA/PA	-	128	DELIMITAÇÃO	CARAJÁS
ARARA	ARARA	27.700 ha	CRUZEIRO DO SUL/AC	27	123	DELIMITAÇÃO	PMACI
IGARAPÉ HUMAITÁ	-	-	-	-	-	-	PMACI
MERUNE	BORORO	82.301 ha	GENERAL CARNEIRO/MT	-	122	DELIMITAÇÃO	-
MACARRÃO	TIKUNA	25.312 ha	TUTAÍ/AM	9	121	DELIMITAÇÃO	-
TOTAL		647.163 ha	-	59	-	-	-



SERVIÇO PÚBLICO FEDERAL
MINISTÉRIO DA REFORMA E DO DESENVOLVIMENTO AGRÁRIO

COORDENADORIA DE TERRAS INDÍGENAS/SG/MIRAD

INFORMAÇÃO TÉCNICA Nº 82

EM 15/08/86

APRECIÇÃO PROCESSOS DE HOMOLOGAÇÃO DE DELIMITAÇÃO
NA ÚLTIMA REUNIÃO DO GT 88118/83 EM 13/08/86.

Com suas atividades paralizadas desde maio/86 , o GT/88118/83 foi convocado pelo Presidente da FUNAI para apreciar e emitir parecer sobre 8 processos de delimitação de Áreas Indígenas, sendo esta a primeira reunião do grupo promovida pela atual gestão da FUNAI.

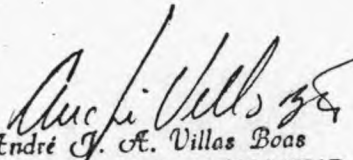
As atividades do grupo de trabalho de maio de 1985 à maio de 1986, foram marcadas por um fluxo intenso de 50 processos que foram apreciados e aprovados pelo GT neste período. Destes, somente 21 chegaram a ser homologados pelo Presidente da República, o restante dos processos não tiveram sua tramitação completada pelo MINTER. (Vide quadro anexo)

Os 8 processos remetidos para apreciação do GT referem-se à Áreas Indígenas situadas nos Estados do Acre e Amazonas, todos com vistas à homologação de suas delimitações . Cinco destas áreas estão dentro da abrangência do PMACI onde foram previstas e orçadas todas as ações necessárias à regularização das mesmas, incluindo-se o reassentamento de não ín-

dios incidentes, dentro da programação 86/87 dos respectivos INCRA Regionais. As três áreas restantes, localizadas no Estado do Amazonas, foram identificadas pelo Serviço de Proteção aos Índios - SPI desde a década de 20, resguardadas desde esta época quanto a invasões e titulação.

De modo geral todas as áreas apresentam um quadro fundiário bastante tranquilo, com poucos ou nenhum branco para serem reassentados. Nos casos existentes, como já foi dito, já estão previstas as ações necessárias dentro do PMACI. (Vide quadro anexo).

O GT emitiu parecer favorável à homologação da delimitação das 8 áreas apresentadas, cabendo ao MINTER/FUNAI a elaboração dos aprovos dos pareceres, exposições de motivos e minuta decreto, que deverão ser apreciados pelos Ministros do MIRAD e MINTER para posterior encaminhamento ao Presidente da República.


André J. A. Villas Boas
Coordenador Terras Indígenas/SG/MIRAD
Portaria n.º 132/86

QUADRO I

BALANÇO DAS ÁREAS APROVADAS NO GT-INTERMINISTERIAL E SITUAÇÃO
 DOS ENCAMINHAMENTOS ADMINISTRATIVOS DOS PROCESSOS.
 (PERÍODO MAIO/85 A MAIO/86)

SITUAÇÃO ADMINISTRATIVA	Nº DE ÁREAS	SUPERFÍCIE	BANEFICIADOS
Com Decreto Presidencial de Homologação da delimitação.	17	3.614.320 ha	15 povos/7.288 índios
Com Decreto Presidencial de Homologação da demarcação	4	1.116.513 ha	4 povos/4.007 índios
Com delimitação aprovada pelo GT sem encaminhamento posteriores.	20	6.388.492 ha	20 povos/17.293 índios
Com Homologação de demarcação aprovada pelo GT sem encaminhamento posteriores.	9	1.435.021 ha	9 povos/1.330 índios
T O T A L	50	12.554.146 ha	48 povos/29.918 índios

QUADRO II

RELAÇÃO DE ÁREAS APRECIADAS E APROVADAS NA
REUNIÃO DO GT 88118/83 de 13/08/86

ÁREA INDÍGENA	GRUPO ÉTNICO	POPULAÇÃO INDÍGENA	DIMENSÃO DA ÁREA	MUNICÍPIO E U.F.	Nº. DE POSSEIROS P/ REASSENTAMENTO	NÚMERO DO PARECER DO GT
JAMINAWÁ	JAMIWAWÁ	51	23.117 ha	CRUZEIRO DO SUL/A.C.	-	120/86
CACAU DO TARAUACÁ	KULINA	82	24.850 ha	ENVIRA-A.M.	-	119/86
KAXINAWÁ NOVA OLINDA	KAXINAWÁ	91	31.150 ha	FEIJÓ/A.C.	02	118/86
APURINÃ KM 124	APURINÃ	116	33.400 ha	BOCA DO ACRE/A.C	-	117/86
KULINA DO RIO ELVIRA	KULINA	107	48.400 ha	FEIJÓ/A.C.	-	116/86
TRINCHEIRA	MURA	45	1.550 ha	AUTAZES/A.M.	01	115/86
S. PEDRO	MURA	47	730 ha	AUTAZES/A.M.	-	113/86
PADRE	MURA	10	840 ha	AUTAZES/A.M.	-	114/86
TOTAL	05 GRUPOS ÉTNICOS	549	165.037ha	05 Municípios	03	

ÁREAS INDÍGENAS APROVADAS DO GT-INTERMUNICIPAL QUE NÃO FORAM DECRETADAS

Nº DE OPÇÃO	ÁREA INDÍGENA	UF	SUPERFÍCIE	PARCER	SITUAÇÃO JURÍDICA	MOTIVO INTERUPÇÃO TRANIÇÃO	INSTÂNCIAS PROCESSUAIS
01	POYANAWA	AC	19.987	045, de 28.01.86	AGUARDA DELIMITAÇÃO	F.F	PR/CSN/FUNAI
02	MUKINI	AC	30.900	047, de 17.12.85	AGUARDA DELIMITAÇÃO	F.F	PR/CSN/FUNAI
03	MAIÁ'I	AP/PA	543.000	049, de 03.05.85	AGUARDA DELIMITAÇÃO	F.F	PR/CSN/FUNAI
04	ÉVARE II	AM	165.000	070, de 26.09.85	AGUARDA DELIMITAÇÃO	F.F	PR/CSN/FUNAI
05	ÉVARE I	AM	546.000	071, de 26.09.85	AGUARDA DELIMITAÇÃO	F.F	PR/CSN/FUNAI
06	BETÂNIA	AM	121.000	076, de 01.10.85	AGUARDA DELIMITAÇÃO	F.F	PR/CSN/FUNAI
07	VUI-UATA IN	AM	125.000	077, de 01.10.85	AGUARDA DELIMITAÇÃO	F.F	PR/CSN/FUNAI
08	PIRAKUÁ	MS	2.346	081, de 07.10.85	AGUARDA DELIMITAÇÃO	SUB-JUDICE	PR/CSN/FUNAI
09	KULINA DO MÉDIO JURUÁ	AM	770.300	087, de 11.03.86	AGUARDA DELIMITAÇÃO	DIMENSÃO	PR/CSN/FUNAI
10	NHAMUNDÁ-MAPUERA	AM/PA	1.022.400	088, de 12.03.86	AGUARDA DELIMITAÇÃO	DIMENSÃO	FUNAI/MINTER
11	RIO BIÁ	AM	1.180.200	091, de 11.03.85	AGUARDA DELIMITAÇÃO	DIMENSÃO	FUNAI/MINTER
12	ANTA	RR	2.550	092, de 11.03.86	AGUARDA HOMOLOGAÇÃO	F.F - SUB-JUDICE	PR/CSN/FUNAI
13	TENHARIM/TRANSAMAZÔNICA	AM	488.550	093, de 11.03.86	AGUARDA DELIMITAÇÃO	DIMENSÃO	FUNAI/MINTER
14	RAIMUNDÃO	RR	4.300	094, de 11.03.86	AGUARDA HOMOLOGAÇÃO	F.F	PR/CSN/FUNAI
15	PJUM	RR	3.810	096, de 11.03.86	AGUARDA HOMOLOGAÇÃO	F.F - SUB-JUDICE	PR/CSN/FUNAI
16	CANAUANIN	RR	6.324	097, de 11.03.86	AGUARDA HOMOLOGAÇÃO	F.F - SUB-JUDICE	PR/CSN/FUNAI
17	CANICUÁ	AM	35.000	098, de 12.03.86	AGUARDA HOMOLOGAÇÃO	F.F	PR/CSN/FUNAI
18	RIO MEQUENS	RO	105.250	099, de 15.10.86	AGUARDA DELIMITAÇÃO	F.F	FUNAI-MINTER/CSN
19	JUMINÁ	AP	24.000	101, de 05.11.86	AGUARDA DELIMITAÇÃO	F.F	PR/CSN/FUNAI
20	TIRECATINGA	MT	130.576	104, de 11.04.86	AGUARDA HOMOLOGAÇÃO		FUNAI-MINTER
21	UIIARITI	MT	412.305	105, de 11.04.86	AGUARDA HOMOLOGAÇÃO		FUNAI-MINTER
22	KANAMARI	AM	607.563	108, de 11.03.86	AGUARDA DELIMITAÇÃO	F.F	FUNAI-MINTER
23	APURINÁ KM 124/BR 137	AM	33.400	117, de 13.08.86	AGUARDA DELIMITAÇÃO	F.F	PR/CSN/FUNAI
24	JAMINAWÁ	AC	23.117	120, de 13.08.86	AGUARDA DELIMITAÇÃO	F.F	PR/CSN/FUNAI
25	MACARRÃO	AM	23.312	121, de 15.10.86	AGUARDA DELIMITAÇÃO		FUNAI-MINTER
26	APARA DO IGARAPÉ HUMAITÁ	AC	27.700	123, de 15.10.86	AGUARDA DELIMITAÇÃO		FUNAI-MINTER
27	TUBARÃO LATUNDÊ	RO	118.000	127, de 15.10.86	AGUARDA DELIMITAÇÃO	F.F	PR/CSN/FUNAI
28	KOATINEMO	PA	288.600	128, de 15.10.86	AGUARDA DELIMITAÇÃO	F.F	FUNAI-MINTER
29	ARARIRÁ	SP	1.930	130, de 05.11.86	AGUARDA HOMOLOGAÇÃO		FUNAI-MINTER
30	ARAWETÉ	PA	985.000	132, de 05.11.86	AGUARDA DELIMITAÇÃO		FUNAI-MINTER
31	RIO PARU D'ESTE	PA	1.182.800	133, de 05.11.86	AGUARDA DELIMITAÇÃO	F.F	PR/CSN/FUNAI
32	ROOSEVELT	MT/RO	233.065	134, de 05.11.86	AGUARDA HOMOLOGAÇÃO		FUNAI-MINTER
33	ARIPUANÁ	MT	753.400	136, de 05.11.86	AGUARDA DELIMITAÇÃO		FUNAI-MINTER
34	WENKU	MT	47.094	137, de 05.11.86	AGUARDA HOMOLOGAÇÃO		FUNAI-MINTER

35	KARIRI-XOCÓ	AL	640	138, de 05.11.86	AGUARDA DELIMITAÇÃO		FUNAI-MINTER
36	RIO ARÉJA	PR	390	140, de 05.11.86	AGUARDA DELIMITAÇÃO		FUNAI-MINTER
37	ARARIBÓJA	MA	413.288	141, de 05.11.86	AGUARDA HOMOLOGAÇÃO		FUNAI-MINTER
38	KRADLÂNDJA	GO	32.534	149, de 10.12.86	AGUARDA HOMOLOGAÇÃO		FUNAI-MINTER
39	RIKBATSA	MT	79.935	150, de 10.12.86	AGUARDA HOMOLOGAÇÃO		FUNAI-MINTER
40	UMUTINA	MT	28.120	151, de 10.12.86	AGUARDA HOMOLOGAÇÃO		FUNAI-MINTER
41	KAINGANG DO IRAI	RS	235	153, de 10.12.86	AGUARDA DELIMITAÇÃO		FUNAI-MINTER
42	CARRETÃO I	GO	1.666	155, de 19.02.87	AGUARDA HOMOLOGAÇÃO		FUNAI-MINTER
43	CARRETÃO II	GO	77	156, de 19.02.87	AGUARDA HOMOLOGAÇÃO		FUNAI-MINTER
44	IRANTXE	MT	46.790	159, de 19.02.87	AGUARDA DELIMITAÇÃO		FUNAI-MINTER
45	SANTANA	MT	35.471	162, de 06.04.87	AGUARDA HOMOLOGAÇÃO		FUNAI-MINTER
46	XERENTE	GO	165.542	164, de 06.04.87	AGUARDA HOMOLOGAÇÃO		FUNAI-MINTER
47	SALUMÃ	MT	705.000	168, de 05.06.87	AGUARDA DELIMITAÇÃO		

ÁREAS INDÍGENAS APROVADAS NO GT-INTERMINISTERIAL QUE NÃO FORAM DECRETADAS

Nº DE ORDEM	ÁREA INDÍGENA	UF	SUPERFÍCIE	PARECER	SITUAÇÃO JURÍDICA	MOTIVO INTERRUPTÃO TRAMITAÇÃO	INSTÂNCIAS PROCESSUAIS
01	POYANAWA	AC	19.987	045, de 28.01.86	AGUARDA DELIMITAÇÃO	F.F	PR/CSN/FUNAI
02	NUKINI	AC	30.900	047, de 17.12.85	AGUARDA DELIMITAÇÃO	F.F	PR/CSN/FUNAI
03	WAIÁPI	AP/PA	543.000	049, de 03.05.85	AGUARDA DELIMITAÇÃO	F.F	PR/CSN/FUNAI
04	ÉVARE II	AM	165.000	070, de 26.09.85	AGUARDA DELIMITAÇÃO	F.F	PR/CSN/FUNAI
05	ÉVARE I	AM	546.000	071, de 26.09.85	AGUARDA DELIMITAÇÃO	F.F	PR/CSN/FUNAI
06	BETÂNIA	AM	121.000	076, de 01.10.85	AGUARDA DELIMITAÇÃO	F.F	PR/CSN/FUNAI
07	VUI-UATA-IN	AM	125.000	077, de 01.10.85	AGUARDA DELIMITAÇÃO	F.F	PR/CSN/FUNAI
08	PIRAKUÁ	MS	2.346	081, de 07.10.85	AGUARDA DELIMITAÇÃO	SUB-JUDICE	PR/CSN/FUNAI
09	KULINA DO MÉDIO JURUÁ	AM	770.300	087, de 11.03.86	AGUARDA DELIMITAÇÃO	DIMENSÃO	PR/CSN/FUNAI
10	NHAMUNDÁ-MAPUERA	AM/PA	1.022.400	088, de 12.03.86	AGUARDA DELIMITAÇÃO	DIMENSÃO	FUNAI/MINTER
11	RIO BIÁ	AM	1.180.200	091, de 11.03.85	AGUARDA DELIMITAÇÃO	DIMENSÃO	FUNAI/MINTER
12	ANTA	RR	2.550	092, de 11.03.86	AGUARDA HOMOLOGAÇÃO	F.F - SUB-JUDICE	PR/CSN/FUNAI
13	TENHARIM/TRANSAMAZÔNICA	AM	488.550	093, de 11.03.86	AGUARDA DELIMITAÇÃO	DIMENSÃO	FUNAI/MINTER
14	RAIMUNDÃO	RR	4.300	094, de 11.03.86	AGUARDA HOMOLOGAÇÃO	F.F	PR/CSN/FUNAI
15	PIUM	RR	3.810	096, de 11.03.86	AGUARDA HOMOLOGAÇÃO	F.F - SUB-JUDICE	PR/CSN/FUNAI
16	CANAUANIN	RR	6.324	097, de 11.03.86	AGUARDA HOMOLOGAÇÃO	F.F - SUB-JUDICE	PR/CSN/FUNAI
17	CAMICUÁ	AM	35.000	098, de 12.03.86	AGUARDA HOMOLOGAÇÃO	F.F	PR/CSN/FUNAI
18	RIO MEQUENS	RO	105.250	099, de 15.10.86	AGUARDA DELIMITAÇÃO	F.F	FUNAI-MINTER/CSN
19	JUMINÁ	AP	24.000	101, de 05.11.86	AGUARDA DELIMITAÇÃO	F.F	PR/CSN/FUNAI
20	TIRECATINGA	MT	130.576	104, de 11.04.86	AGUARDA HOMOLOGAÇÃO		FUNAI-MINTER
21	UTIARITI	MT	412.305	105, de 11.04.86	AGUARDA HOMOLOGAÇÃO		FUNAI-MINTER
22	KANAMARI	AM	607.563	108, de 11.03.86	AGUARDA DELIMITAÇÃO	F.F	FUNAI-MINTER
23	APURINÁ KM 124/BR 137	AM	33.400	117, de 13.08.86	AGUARDA DELIMITAÇÃO	F.F	PR/CSN/FUNAI
24	JAMINAWÁ	AC	23.117	120, de 13.08.86	AGUARDA DELIMITAÇÃO	F.F	PR/CSN/FUNAI
25	MACARRÃO	AM	23.313	121, de 15.10.86	AGUARDA DELIMITAÇÃO		FUNAI-MINTER
26	ARARA DO IGARAPÉ HUMAITÁ	AC	27.700	123, de 15.10.86	AGUARDA DELIMITAÇÃO		FUNAI-MINTER
27	TUBARÃO LATUNDÊ	RO	118.000	127, de 15.10.86	AGUARDA DELIMITAÇÃO	F.F	PR/CSN/FUNAI
28	KOATINEMO	PA	288.600	128, de 15.10.86	AGUARDA DELIMITAÇÃO	F.F	FUNAI-MINTER
29	ARARIBÁ	SP	1.930	130, de 05.11.86	AGUARDA HOMOLOGAÇÃO		FUNAI-MINTER
30	ARAWETÉ	PA	985.000	132, de 05.11.86	AGUARDA DELIMITAÇÃO		FUNAI-MINTER
31	RIO PARU D'ESTE	PA	1.182.800	133, de 05.11.86	AGUARDA DELIMITAÇÃO	F.F	PR/CSN/FUNAI
32	ROOSEVELT	MT/RO	233.065	134, de 05.11.86	AGUARDA HOMOLOGAÇÃO		FUNAI-MINTER
33	SAI CINZA	PA	126.000	135, de 05.11.86	AGUARDA DELIMITAÇÃO		FUNAI-MINTER
34	ARIPUANÁ	MT	753.400	136, de 05.11.86	AGUARDA DELIMITAÇÃO		FUNAI-MINTER

35	MENKU	MT	47.094	137, de 05.11.86	AGUARDA HOMOLOGAÇÃO		FUNAI-MINTER
36	KARIRI-XOCÓ	AL	640	138, de 05.11.86	AGUARDA DELIMITAÇÃO		FUNAI-MINTER
37	RIO AREIA	PR	390	140, de 05.11.86	AGUARDA DELIMITAÇÃO		FUNAI-MINTER
38	ARARIBÓIA	MA	413.288	141, de 05.11.86	AGUARDA HOMOLOGAÇÃO		FUNAI-MINTER
39	GUARANI DO RIBEIRÃO SILVEIRA	SP	948	146, de 10.12.86	AGUARDA DELIMITAÇÃO E HOMOLOGAÇÃO	AGUARDA PARECER CONSULTORIA GERAL DA REPÚBLICA	FUNAI-MINTER
40	KRAOLÂNDIA	GO	32.534	149, de 10.12.86	AGUARDA HOMOLOGAÇÃO		FUNAI-MINTER
41	RIKBATSA	MT	79.935	150, de 10.12.86	AGUARDA HOMOLOGAÇÃO		FUNAI-MINTER
42	UMUTINA	MT	28.129	151, de 10.12.86	AGUARDA HOMOLOGAÇÃO		FUNAI-MINTER
43	KAINGANG DO IRAI	RS	235	153, de 10.12.86	AGUARDA DELIMITAÇÃO		FUNAI-MINTER
44	CARRETÃO I	GO	1.666	155, de 19.02.87	AGUARDA HOMOLOGAÇÃO		FUNAI-MINTER
45	CARRETÃO II	GO	77	156, de 19.02.87	AGUARDA HOMOLOGAÇÃO		FUNAI-MINTER
46	SANGRADOURO/VOLTA GRANDE	MT	42.150	158, de 19.02.87	AGUARDA DELIMITAÇÃO		FUNAI-MINTER
47	IRANTXE	MT	46.790	159, de 19.02.87	AGUARDA DELIMITAÇÃO		FUNAI-MINTER
48	MASSACARÁ	BA	6.749	160, de 19.02.87	AGUARDA DELIMITAÇÃO		FUNAI-MINTER
49	SANTANA	MT	35.471	162, de 06.04.87	AGUARDA HOMOLOGAÇÃO		FUNAI-MINTER
50	XACRIABÁ	MG	46.415	163, de 06.04.87	AGUARDA HOMOLOGAÇÃO		FUNAI-MINTER
51	XERENTE	GO	165.542	164, de 06.04.87	AGUARDA HOMOLOGAÇÃO		FUNAI-MINTER

DTR. 168, P. 58/155

MINISTÉRIO DA REFORMA E DO DESENVOLVIMENTO AGRÁRIO
COORDENADORIA DE TERRAS INDÍGENAS

QUADRO I : Processos de delimitação aprovados pelo Grupo de Trabalho Interministerial do Decreto nº 88.118/85, referentes ao ano de 1985 (gestão MIRAD).

Nº DE ORDEM	NOME DAS TERRAS INDÍGENAS	SUPERFÍCIE	POVOS INDÍGENAS/POPULAÇÃO	A P R O V A Ç Ã O G T	D E C R E T O
01	Kayapó (PA)	539.000 ha	Kayapó/Gorotire/1.358	Reunião - 03.05.1985	91.244, de 09.05.1985
02	Waiãpi (AP)	543.000 ha	Waiãpi/274	Parecer nº 049, de 03.05.1985	-
03	Tubarão/Latundê (RO)	118.000 ha	Aikana/Latundê/Sabanê/95	Parecer nº 077, de 03.05.1985	-
04	Kaxarari (RO/AM)	157.540 ha	Kaxarari/153	Reunião de 03.05.1985 Parecer nº 046, de 03.05.1985	-
05	Nukini (AC)	30.900 ha	Nukini/244	Reunião - 03.05.1985 Reassinado em 17.12.85, Parecer nº 047.	-
06	Uru-Eu-Wau-Wau (RO)	1.832.300 ha	Uru-Bu-Wau-Wau/1.200	Parecer nº , de .07.1985	91.416, de 09.07.1985
07	Toldo Chimbangue (SC)	968 ha	Kaingang/90	Acordo Interministerial (MINTER/MIRAD, MJ, SEPLAN) de 23.09.1985	92.253 de 30.12.1985
08	Evare I (AM)	596.000 ha	Ticuna/8000	Parecer nº 071, de 26.09.1985	-
09	Evare II (AM)	165.000 ha	Ticuna/1.230	Parecer nº 070, de 26.09.1985	-
10	Santó Antonio (AM)	1.450 ha	Ticuna/565	Parecer nº 080, de 26.09.1985	-
11	Bom Intento (AM)	700 ha	Ticuna/133	Parecer nº 075, de 26.09.1985	-
12	São Leopoldo (AM)	55.000 ha	Ticuna/377	Parecer nº 079, de 26.09.1985	-
13	Feijoal (AM)	46.200 ha	Ticuna/905	Parecer nº 079, de 26.09.1985	-
14	Vui-Uata-In (AM)	125.000 ha	Ticuna/1275	Parecer nº 077, de 26.09.1985	-
15	Betânia (AM)	121.000 ha	Ticuna/1250	Parecer nº 076, de 26.09.1985	-
16	Mamoadate (AC)	328.160 ha	Manchineri/Jaminawa/730	Parecer nº 073, de 03.10.1985	92.013 de 28.11.1985
17	Bakairi/Paxola (MT)	58.800 ha	Bakairi/327	Parecer nº 063, de 27.09.1985	92.010 de 28.11.1985
18	Japuirá (MT)	148.500 ha	Rixbatsa/570	Parecer nº 074, de 07.10.1985	92.011 de 28.11.85
19	Rio Formoso (MT)	19.700 ha	Parezi/98	Parecer nº , de 07.10.1985	92.015 de 28.11.1985
20	(Ampina)/Katukina (AM)	28.862 ha	Katukina/93	Parecer nº 048, de 27.09.1985	92.014 de 28.11.1985
21	Pirakuã (MS)	2.346 ha	Guarani Kayowã/210	Reunião de 07.10.1985	-
22	Zoró (MT)	431.700 ha	Zoró/175	Reunião de 09.10.1985	Decreto de Interdição 81.587/78.
23	Aripuanã (MT)	545.000 ha	Cinta Larga/83	Reunião de 09.10.1985	-
24	Poyanawa (AL)	19.987 ha	Poyanawa/258	Parecer nº 045 de 28.10.1986	-
25	Igarapé do Caucho (AC)	9.540 ha	Kaxinawa/108	Parecer nº 058, de 28.01.1986	-
26	Boça do Acre (AM)	8.650 ha	Apurinã/90	Parecer nº 066, de 28.01.1986	-

Nota: Todas as áreas aprovadas por Parecer Conclusivo do GT - Interministerial foram devidamente utilizadas e assinadas pelo Ministro da Reforma e do Desenvolvimento Agrário, dependendo apenas de tramitação posterior (aprovação do Ministro do Interior e assinatura do Decreto pelo Presidente da República) externa a este MIRAD.

QUADRO III

DTR. 168, p. 59/155

FLUXO DE CIRCULAÇÃO DOS PROCESSOS DE ÁREAS INDIGÊNAS APROVADAS NO GT/88.118/85

A I	ENCAMINHAMENTO FUNAI	REUNIÃO GT INTERMINISTERIAL	ENCAMINHAMENTO MINTER/MIRAD	APROVAÇÃO MINISTRO/MIRAD	ENCAMINHAMENTO MINISTRO/MINTEI
EVARE I	MEMO nº 031 de 08.09.1985	26.09.85	18.10	18.10	21.10.85
EVARE II	MEMO Nº 032 de 08.08.1985	26.09.85	18.10	18.10	21.10.85
SÃO LEOPOLDO	MEMO nº 037 de 08.08.1985	26.09.85	18.10	18.10	21.10.85
BETÂNIA	MEMO nº 038 de 08.08.1985	26.09.85	18.10	18.10	21.10.85
SANTO ANTONIO	MEMO nº 035 de 08.08.1985	26.09.85	18.10	18.10	21.10.85
FEIJOAL	MEMO nº 033 de 08.08.1985	26.09.85	18.10	18.10	21.10.85
VUI-UATA-IN	MEMO nº 036 de 08.08.1985	26.09.85	18.10	18.10	21.10.85
BOM INTENTO	MEMO nº 034 de 08.08.1985	26.09.85	18.10	18.10	21.10.85
PIRAKUÁ	MEMO nº 050 de 26.09.1985	01.10.85	18.10	18.10	21.10.85
NUKINI	MEMO nº 004 de 25.01.1985	03.05.85	17.05.85	21.06.85	21.06.85
WAIAPI	MEMO nº 048 de 09.11.1984	03.05.85	17.05.85	21.06.85	21.06.85
KAXARARI	MEMO nº 048 de 25.01.1985	03.05.85	17.05.85	21.06.85	21.06.85
TUBARÃO	MEMO nº 521 de 04.06.1984	03.05.85	17.05.85	21.06.85	21.06.85
ZORÓ	MEMO nº 013 de 01.03.1985	09.10.85	-	-	-
ARIPUANÃ	MEMO nº 021 de 15.06.1985	09.10.85	-	-	-
POYANAWA	MEMO nº 045 de 31.10.1984	28.01.86	-	-	-
IGARAPÉ DO CAUCHO	MEMO nº 024 de 24.06.1985	28.10.86	-	-	-
BOÇA DO ACRE	MEMO nº 152 de 23.03.1983	28.01.86	-	-	-

Nota: 1) o traço (-) significa que o processo não chegou ainda àquela etapa.

2) as áreas Nukini e Kaxarari, já em poder do MINTER mas não localizadas por seu representante, foram à pedido deste último, posteriormente reencaminhadas pela FUNAI para avaliação do GT, sendo novamente aprovadas e firmados os pareceres em 17.12.1985 e em 28.01.1986.

QUADRO DE POSIÇÃO DOS PROCESSOS EM ANÁLISE DE G.T. - 88.118/83
POR ORDEM DE U.F.

DTR.168, p.60/155

Nº DE CR-DEM	ÁREA INDÍGENA	UF	SUPERFÍCIE (Ha)	PROCESSO		MEMO. Nº	DATA REUNIÃO	PARECER Nº	DECRETO		PUBLICAÇÃO D.O.U.		OBSERVAÇÃO	INFORMAÇÃO COMPLEMENTAR	INFORMAÇÃO VIVER GENTE (cont. dados arg. CTI / MIRAD)	CONFIRMAÇÃO COM A FUNAI	OBSERVAÇÕES
				IDENT./DELIM.	DEM.				DELIM.	DEMARC.	DELIM.	DEM.					
01	ANDARAÍ MARAU	AM/PA	788.528		1916/85			085/86					Falta emissão Dec-Par.Favo.-Homologar Dem. Fazer Parecer - Encaminhar G.T.		Superfície: 788.528,3930ha		
02	APURINÁ DO IG.S.JOÃO	AM	15.050	1049/85				067/85									
03	APURINÁ DO IG.TAUAMIR.	AM	84.250	1478/85		0091/86	12.3.86	068/85 068/86					Falta emissão Dec.-Parecer Favorável				ACTI não tem o processo
04	ARARIBÓIA	AM	413.587	2618/82		0033/84		027/84					Preparar Homologação- Demarcação				
05	BETÂNIA	AM	137.700	0593/82		0035/85	01.10.85	076/85					?		MEMO 052/84		
06	CAITITU	"	332.050	2667/80		0003/86	25.2.86	086/86					Falta emissão Dec- Parecer favorável.		Sup.: 221.000ha Proc.: 0902/82 e 1503/84		
07	CAMICUÃ	"	35.000	3393/78		0016/85	12.3.86	098/86					Falta emissão Dec- Parecer favorável.		incluía Processo 3446/85		
08	COATÁ/LARANJAL	"	805.000	0019/84		0019/84	04.7.84	024/84					Falta conclusão Levantamento Fundiário.				
09	FELJOAL	"	734.052	0993/82		0033/85		078/85					Falta emissão Dec.- Parecer favorável.				
10	KANAMARI DO RIO JURUÁ	"	607.563	2704/84		0039/86	11.4.86	108/86					Aguardando emissão Dec.-Parec.favorável.		Processo: 2950/80		
11	KULINA DO MÉDIO JURUÁ	"	770.300	5406/79		059/85	25.2.86	087/86					Aguardando emissão Dec.-Parec.favorável.		incluía 1302/84 incluía data de reunião: 01.10.85	Sup.: 46.000 ha Parcelas: 079/85	
12	NIAMUNDÁ/MAPUERA	"	1.022.400	2989/80		023/84	12.3.86	021/84 088/86					Aguardando emissão Dec.-Parec.favorável.				
13	RIO BIÁ	"	1.180.200	1120/83		020/84	12.3.86	022/84 091/86					Aguardando emissão Dec.-Parec.favorável.		incluía MEMO 042/84	Processo 2756/83	
14	SÃO LEOPOLDO	"	93.000	1503/84		037/85		079/85	92553/86	92553/86	16.4.86	idem	Falta demarcação.				
15	SANTO ANTONIO	"	1.450	1453/84		028/84		080/85	92556/86	92556/86	16.4.86	"	Falta demarcação.				
16	TENHARIM/TRANSAMAZÔNICA	"	488.500	5065/79		027/85	12.3.86	064/85 093/86					Aguardando emissão Dec.-Parec.favorável.		Sup.: 55.000ha dec. 92554 / D.O.U. 15.04.86		decalto de delimitação
17	VUI-UATÁ-IN	"	627.000	2543/79		036/85		077/85					Falta expedir Decreto		incluía Processo 1304/84 MEMO 020/08.08.85 data 01/10/85	data do decalto: 15.04.86	idem
18	ZURUAHÃ	"	233.900	1313/80		015/85	12.3.86	089/86					Aguard. emissão Decreto-Parec.favorável.		Sup.: 488.550ha		
19	BOCA DO ACRE	AC		0931/77		024/84	28.1.86	085/86	92645/86		14.5.86		Aguard.Demarcação p/ enc. ao G.T.				
20	CAMPINAS/KATUKINA	AC	28.862	1668/84		046/84		048/85					Demarcada (setor de cálculo).				
21	IGARAPÉ DO CAUCHO	"	9.540	2612/82		024/85	18.1.86	058/85 058/86					Falta emissão Dec.-Parec.favorável.				
															MEMO Nº 036/85 / Superfície: 125.000	Superfície 627.000ha! (Fonte: FUNAI)	
															Parecer 025/84 e 086/85 MEMOS 153/83; 024/84; 034/84; 011/84		
															data reunião: 28.01.86		

QUADRO DE POSIÇÃO DOS PROCESSOS EM ANÁLISE DE G.T.- 88.118/83

POR ORDEM DE U.F.

DTR. 168, p. 64/155

Nº DE ORDEM DEM.	ÁREA INDÍGENA	UF	SUPERFÍCIE (Ha)	PROCESSO		MEMO. Nº	DATA REUNIÃO	PARECER Nº	DECRETO		PUBLICAÇÃO D.O.U.	OBSERVAÇÃO	INFORMAÇÃO COMPLEMENTAR	INFORMAÇÃO DIVERGENTE (cont. data arg. CTI)	CONFIRMAR COM A FUNDI	OBSERVAÇÕES
				IDENT./DELIM.	DEM.				DELIM.	DEMARC.						
22	KATUKINA/KAXINAWÁ	AC/AC	17.750	2034/83		068/84	17.2.84	0001/84	89488/84		30.3.84	Demarcação não cond. proib. limites.	22			
23	KAXINAWÁ RIO HUMAITÁ	AC	125.000	0717/80		309/83		031/84	89644/84		11.12.84	Demarcada - Setor de cálculo.	23			
24	KAXINAWÁ RIO JORDÃO	"	92.000	0717/80		308/83		030/84	89645/84		11.12.84	Em demarcação ?	24			
25	MAMODATE	"	328.160	0926/81		049/85		073/85	92013/84		29.11.85	Demarcada - setor de cálculo.	25			
26	NUKINI	"	30.900	0909/81		044/85	17.12.85	047/85				Demarcada - Setor de cálculo.	26			
27	POYANAWA	"	19.987	0908/81		045/84	28.1.86	045/85				Aguard.-emissão Dec.-Parec.favorável.	27			
28	RIO GREGÓRIO	"	92.000	2613/82		378/83	1.8.83	003/83	89257/83			Demarcada - homologada?	28			
29	ANTA	RR	2.550	0917/81		012/84	12.3.86	092/86				Área Sub-Judice.	29			
30	BOM JESUS	RR	1.313	1180/83		004/84	29.2.84	004/84				Área Sub-Judice.	30			
31	BOM INTENTO	RR	700	1503/84		034/84	01.10.85	075/85	92555/86		16.5.86	Aguardando Demarcação- p/ Enc. G.T.	31			
32	BOQUEIRÃO	"	13.950	3437/81		011/85	12.3.86	095/86				Área Sub-Judice.	32			
33	CANAUANIM	"	6.324	0924/81		029/84	12.3.86	097/86				Dem.paralizada-Índios não aceitam limites. Área Sub-Judice.	33			
34	JACAMIN	"	107.000	0914/81		022/84	04.7.84	023/84				Refazer assinatura- Enc. G.T.	34			
35	PIUM	"	3.810	3436/81		030/81	12.3.86	096/86				Área Sub-Judice.	35			
36	RAIMUNDÃO	"	4.300	0925/82		013/84	12.3.86	020/84				Aguardando emissão Dec.-Parec.favorável	36			
37	SEBRA DA MOÇA (?)	"	12.500	0919/81		643/83	29.12.84	005/84	89593/84		02.5.84	Demarcada.	37			
38	TABALASCADA (?)	"	700	0916/84		015/84	13.6.86	019/84				Refazer assinatura - (Sub-Judice-?).	38			
39	TRUARU	"	6.640	0918/84		014/84	13.6.84	016/84				Demarcada- Aguard.Apreciação G.T.	39			
40	WAI-WAI	"	330.000	0923/81		322/83	12.3.86	101/86				Aguard.emissão Dec.-Parec.favorável.	40			
41	YANOMAMI	"	9.149.108	2192/84		040/84						Aguardando apreciação G.T.	41			

Parecer 002/84
decreto 90.644/84

decreto 90.645/84

decreto 92.013/28.11.86
MEMO 004/85

Processo 2613/82

MEMO 680/83

Decreto 92.553 de 26.03.86
D.O.U 15.04.86

Reunião 13.06.84
Parecer 018/84
Proc. 2241

incluindo Parecer 020/13.06.84

Decreto nº 89.594/84
Área: 7.000ha

Nº DE PROCESSO	ÁREA INDÍGENA	UF	SUPERFÍCIE (Ha)	PROCESSO		MEMO. Nº	DATA REUNIÃO	PARECER Nº	DECRETO		PUBLICAÇÃO D.O.U.		OBSERVAÇÃO
				IDENT./ DELIM.	DEM.				DELIM.	DEMARC.	DELIM.	DEM.	
42	ARIPUANÃ	MT	743.400	4982/78		021/85		055/85					Aguardando envio peças Téc. - Demarcação
43	BAKAIRI	MT	58.000	2536/84		026/85		063/85	92010/85		29.11.85		Demarcada.
44	CAPOTO	MT	186.000	2060/83		002/84	26.5.84	006/84	89643/84		11.5.84		Setor de cálculo - SAF
45	ESTIVADINHO	"	1.970	4882/78		440/83	05.6.84	059/85					Confirmar pretensão indígena.
46	ERIKPATSA	"	79.943	1787/80			05.6.84						Enc. p/G.T.-Homologação- Demarcação.
47	EVARÉ II	"	165.000	0993/82		032/85		070/85					Falta emissão Dec.-Parec.favorável.
48	EVARÉ I	"	569.500	0993/82		031/85		071/85					Falta emissão Dec.-Parec.favorável.
49	FIGUEIRAS	"	10.000	4882/78		713/83		060/85					A ser encaminhado novamente.
50	IRAMIXE	"	46.790	1600/83				069/85					Falta homologar Dem.- Setor cálculo.
51	JAPUIRA	"	148.500	2013/85		051/85		074/85	92011/85		28.11.85		Área Sub-Judice
52	JARINA	"	139.000			001/84		005/A/ 84	89618/84		08.5.84		Demarcada - a ser homologada
53	MENKU	"	47.094	1880/83		081/85		042/85					A ser preparada homolog. Demarcação.
54	PARESI DO RIO FORMOSO	"	19.700	0273/82		716/83		051/85					Demarcada- Setor de cálculo.
55	SANGRADOURO/V.GRANDE	"	42.150	1128/80		002/86	28.1.86	084/86					Parecer aguard.ass.Represt.MINTER.
56	SALUMÃ	"	533.940	0292/78		023/85		036/86					Ainda não houve decisão G.T.
57	SÃO DOMINGOS	"	5.841	2982/84		041/84		040/84					Aguardando emissão Dec.-Parec.favorável
58	TIRECATINCA	"	132.000	0738/78		0295/83	11.4.86	004/83	89260/83		29.11.83		-Dem.Parec.Favor,a homol.Dem.a ser enc
59	UTIARITI	"	410.000	4882/78		419/83	1-8-83	005/83	89259/83		29.12.83		" " " " " " " " " " " "
							11.4.86	105/86					
60	KAIAPÓ	PA	329.000	1072/78					91244/85		10.5.85		Demarcada a ser homologada.
61	KARAJÁ S.DO ARAGUAIA	PA	1.100	7088/71		019/85	25.2.86	053/85					Aguard.emissão Dec.-Parec.favorável.
								053/86					
62	KOATINEMO	PA	288.600	0388/78		005/84	06.6.84	011/84					Fase Exp. Decreto.
				3882/78									
63	MÃE MARIA	"		3236/80		011/85							
				1976/82									
64	PAQUIÇAMBA	"	6.000	1717/82		073/84	12.2.84	062/84	89489/84		30.3.84		Demarcada (setor de cálculo).
65	PARAKANÃ	"	317.000	5487/78		034/84		035/84	91028/85				

INFORMAÇÃO COMPLEMENTAR	INFORMAÇÃO 1) LUTAVENTE (Log. Arg CTI)	(CONFIRMAR COM A FONTE)	Observações
42			
43	inclui data do d.c.ulta 28.11.85	área: 58.800ha	
44			
45	inclui Proc. 2060/83		
46	inclui 70.534,8010ha inclui Parecer 010/84	data reunião: 06.06.84	nr do PARECER e data
47	inclui Proc. 1234/84 inclui reunião 26.09.85		
48	inclui Proc. 1236/84 inclui reunião 26.09.85		
49	inclui MEMO 480/85		Eu acho que o PARECER AINDA NÃO FOI APROVADO
50			
51	inclui data reunião 07.10.85	data D.O.U.: 29.11.85 / data dec. 28.11.85	
52	inclui data reunião 16.04.89		
53	?	?	A.C.TI NÃO TEM O PROCESSO
54		Parecer 082/07.10.85	
55	inclui MEMO 310/83	Superfície: 42.180ha data reunião 28.02.86 Parecer 086/86	Parecer 040/84 foi aprovado?
56		MEMOS 012/85 e 0232/85	
57		Proc. 2992/82 Superfície 5.474ha	
58		Superfície 130.575ha Parecer 103/11.04.86	Qual é o nr do Parecer que vai preceder?
59		Superfície 422.204ha	Qual é o nr do Parecer que vai preceder?
60			
61			
62		Proc. 3832/78	
63	acrescentar 62.327,43 28ha ou 162.324,36m	Proc. 052/80 Parecer 102/86	Dimensão da área aprovada? Parecer, processo, etc.
64		Parecer 001/17.02.84	Confirmar nr do Parecer e data da reunião
65		área 413.587ha, MEMO 051/84 Proc. 2628/82, Parecer 027/84	

Nº DE OR- DEM	ÁREA INDÍGENA	UF	SUPERFÍCIE (Ha)	PROCESSO		MEMO. Nº	DATA REUNIÃO	PARECER Nº	DECRETO		PUBLICAÇÃO D.O.U.	OBSERVAÇÃO
				IDENT./ DELM.	DEM.				DELM.	DEMARC.		
66	JAGUAPIRÉ (?)	MS		3742/85		062/85						Área Sub-Judice.
67	PIRAJUI	MS	2.121	0608/83								Área Sub-Judice.
68	PIRAKUÁ	MS	2.346	2092/82		050/85		081/85				Área Sub-Judice.
69	RANCHO JACARÉ	"	736	4394/77		307/83	05.4.83	001/83	89258/P3		29.12.83	Demarcada - Homologar?
70	TAKUARATY/YVYKUARUSU	"	2.475	3942/79		045/85		065/85				Retirada da pauta até que se defina os limites A.I.
71	KARITIANA	RO	89682,1382	1882/83		044/84	12.3.86	067/85	090/86			Aguardando emissão Dec.-Homol.Demarc.
72	KAXARARI	RO	127.540	1278/79		071/85	29.1.86	046/85	046-85			A ser preparada homol. Demarc.
73	PACÍFA-NOVAS	RO	279906,3838	1878/83		043/84		029/84				Prep. p/homologar a demarcação.
74	ROOSEVELT	RO	233.055	0654/83								Parec.favo. a ser enc.MINIER-Homologar.
75	RIO BRANCO	"	236.137,11	3057/80		020/85	11.4.86	106/86				Aguardando decisão G.T.
76	RIO MEQUENS	"	105.250	3205/82	3232/85	010/86		099/86				Demarcada - Aguardando apreciação G.T.?
77	TUBARÃO LATUNDÊ	"	118.000	3503/76		365/83	29.2.84	007/84				Aguard.envio Peças Téc.-Demarcação. ? Ent. INCRA/INTERBA/FUNAI.
78	URU-EU-WAU-WAU (?)	"	1.832.300	5020/77		010/85		043/85	91416/85		10.7.85	
79	APINAYÉ	GO	143.000	2029/76		003/84		003/84	90960/85		15.2.85	Dem.- (setor de cálculo- SAF).
80	FUNIL	GO	16.000	79/047/76		642		051/85				Aguard.definição-Levantº Fundiário.
81	KRAOLÂNDIA	GO	302533,397	2145/83				041/85				A ser enc. G.T.-Homolgar Dem.
82	JUMINÁ	AP	24.000	1446/85		013/86	11.4.86	111/86				Aguard. decisão GT (faixa fronteira)
83	WAIÁPI	AP/ PA	543.000	0447/79		049/85	03.5.85	049/85				Aguard.emissão Dec.-Parec.favorável.
84	KAPINAWÁ	PE	12.260			009/85		492/82 068/85				Em análise pelo G.T.

INFORMAÇÃO COMPLEMENTAR	INF. DIVERGENTE (Conf. At. CT)	CONFIRMAR COM A FUNAI	OBSERVAÇÃO
66 acrescentar 2.089 ha	MEMO 065/17.12.85		
67 acrescentar MEMO 026/84 parecer 028/01.08.84			
68 acresc. data Reunião 01.10.85			
69 acresc. MEMO 419/83 acresc. 736, 1853 ha	data Reunião 01.08.83		
70 acresc. 2.475, 2344 ha	Parec. 13942/79		
71	Parecer nº 050/84		
72	MEMO 007/85		
73	273.906,3838 ha		
74 acrescentar parecer 009/06.06.89	233.055 ha		confirmar aprovação do parecer
75	1.250.000 ha		
76	MEMO 010/85 1.250.000 ha, MEMO 010/85		
77	Parecer 077/85		
78 acresc. data de decreto 09.07.85			
79 acresc. data da Reunião 30.05.84			
80	Parecer 79/02/047/76 MEMO 063/83		
81 ?	?		* CTI NÃO TEM O PROCESSO
82	data Reunião 10.04.84		
83	MEMO 098/09.11.89		
84 acrescentar 82.068/85			

Nº OR- DEM	ÁREA INDÍGENA	UF	SUPERFÍCIE (Ha)	PROCESSO		MEMO. Nº	DATA REUNIÃO	PARECER Nº	DECRETO		PUBLICAÇÃO D.O.U.		OBSERVAÇÃO
				IDENT./ DELM.	DEM.				DELM.	DEMARC.	DELM.	DEM.	
85	GERALDA/TOCO PRETO	MA	9.540	3503/76		025/85	11.4.86	062/85 110/86					Parecer favor. Aguard. conclusão LetºFund.
86	GUARANI DO BRACUI	RJ	700	3360/82		061/85	25.2.86	083/86					Aguard. resposta OF-envio R.J. (LevtºFund.)
87	KIRIRI	BA											
88	POTIGUARA	PB	20.820	2502/81		169/83	01.8.83	002/83	89256/83		29.12.83		Demarcada. Homologar demarcação.
89	RIO DAS COBRAS	PR	19.100	3528/82		070/84		008/84	90774/84		29.12.83		Demarcada.- Homologar?
90	TOLDO CHIMBANGUE	SC	9.166,4	0975/83		054/85		057/85	92253/85				2.1.86- Aguard. Reassentamento colonos.
91	WASSU-COCAL	AL	2.788,19	1450/79		038/86	11.4.86	109/86					Parecer favor.-Já feito e entregue.
92	XACRIABÁ	MG	46.4149242	1143/84		022/85		056/85					Demarcada-Setor de cálculo-SAF

INF. COMPLEMENTAR	INF. DIVERGENTE (Conf. Arg. CTI)	CONFIRMAÇÃO COM A FUNAI	OBSERVAÇÕES
85	Processo 35 93/79 Superfície: 16.588,44 ha		
86			
87	acus. Proc. 1627/80 e 0302/85, MEMO 052/85 Superfície 12.299,8736		
88		DATA Reunião: 05.09.83	
89	acus. 17.02.84	DATA D.O.U.: 21.12.84	
90	acus. Processo 2676/84	Superfície 968 ha	
91			
92	?	?	ACTI NÃO TEM O PROCESSO

COORDENADORIA DE TERRAS INDIGENAS
INFORMAÇÃO TÉCNICA Nº 42 - Em 19.03.86

Tendo em vista a realização de duas reuniões do Grupo de Trabalho Interministerial em 25.02 e em 11.03, estamos procedendo a atualização dos quadros relativos a tramitação dos processos de delimitação e homologação de área indígena de que participou o MIRAD (março de 1985/março 1986).

O quadro I realiza um inventário de todos os processos apreciados pelo mencionado GT-Interministerial no período em pauta. Nele figuram dados básicos sobre as áreas (população, extensão e povos indígenas aí localizados), sendo indicado a data da realização da reunião e o número do Parecer que aprovou tal área no âmbito do GT. Quando o processo foi contemplado por Decreto, consta igualmente o seu número e a data. Os demais, que aguardam outras providências ficam caracterizados através das categorias "em delimitação" e "homologação de demarcação".

O quadro II apresenta um balanço sintético dos processos de acordo com a fase em que se encontram.

Passaram pela apreciação do GT 44 áreas indígenas, totalizando 11,5 milhões de ha. Destas, com decreto de homologação de delimitação, existem somente 8 áreas, perfazendo 2,9 milhões de ha.


A grande maioria das áreas (36) aguarda providências administrativas posteriores a aprovação do GT, sendo 30 dessas de delimitação e 6 de homologação de demarcação.

A agilização dos trâmites posteriores a apreciação do GT Interministerial viria beneficiar a 30 povos indígenas, com 20.044 habitantes, pela delimitação de suas terras, bem como a 5 povos indígenas com 3.349 habitantes, pela homologação de áreas já demarcadas.

O quadro número III descreve o fluxo de circulação dos 44 processos acima mencionados, permitindo detectar como pontos de inércia a preparação das Exposições de Motivos e minutas do Decreto (23), bem como a tramitação que precede a assinatura do Ministro do Interior (13).

A análise destes quadros, acreditamos, demonstra a necessidade de se reformular as normas quanto a delimitação e homologação de demarcação das terras indígenas, simplificando a atuação do GT Interministerial, estabelecendo com maior clareza os fluxos de circulação dos processos e estipulando prazos para as suas diferentes fases, democratizando o acesso às informações e prevendo a participação de representantes indígenas autorizados.

Concluindo, observamos que a paralização dos processos de criação das áreas indígenas, como ocorreu nos anos de 83 e 84 dentro do próprio GT, e tem ocorrido recentemente em fases posteriores ao GT, só favorece o agravamento dos conflitos fundiários envolvendo os grupos indígenas, tornando tais situações a cada dia mais explosivas e de solução mais difícil e onerosa para o Governo Federal.


JOÃO PACHECO DE OLIVEIRA FILHO
Coordenador/CTI

MINISTÉRIO DA REFORMA E DO DESENVOLVIMENTO AGRÁRIO
COORDENADORIA DE TERRAS INDÍGENAS

Processos de delimitação aprovados pelo Grupo de Trabalho Interministerial do Decreto nº 88.118/85, referentes ao ano 1985 (gestão MIRAD).

NOME DAS TERRAS INDÍGENAS	SUPERFÍCIE	POVOS INDÍGENAS/POPULAÇÃO	A P R O V A Ç Ã O G T	D E C R E T O
Kayapó (PA)	539.000 ha	Kayapó/Gorotire/1.358	Reunião - 03.05.1985	91.244, de 09.05.1985
Waiãpi (AP)	543.000 ha	Waiãpi/274	Parecer nº 049, de 03.05.1985	EM DELIMITAÇÃO
Tubarão/Latundê (RO)	118.000 ha	Aikana/Latundê/Sabanê/95	Parecer nº 077, de 03.05.1985	EM DELIMITAÇÃO
Kaxarari (RO/AM)	157.540 ha	Kaxarari/153	Reunião de 03.05.1985 Parecer nº 046, de 03.05.1985	EM DELIMITAÇÃO
Nukini (AC)	30.900 ha	Nukini/244	Reunião - 03.05.1985 Reassinado em 17.12.85 Parecer nº 047	EM DELIMITAÇÃO
Uru-Eu-Wau-Wau (RO)	1.832.300 ha	Uru-Eu-Wua-Wau/1.200	Parecer nº 043, de 07.1985	91.416, de 09.07.1985
Toldo Chimbangue (SC)	968 ha	Kaingang/90	Parecer nº 057/85 Acordo Interministerial (MINTER/MIRAD/MJ, SEPLAN), de 23.09.1985	92.253, de 30.12.1985
Evare I (AM)	596.000 ha	Ticuna/8.000	Parecer nº 071, de 26.09.1985	EM DELIMITAÇÃO
Evare II (AM)	165.000 ha	Ticuna/1.230	Parecer nº 070, de 26.09.1985	EM DELIMITAÇÃO
Santo Antonio (AM)	1.450 ha	Ticuna/565	Parecer nº 080, de 26.09.1985	EM DELIMITAÇÃO
Bom Intento (AM)	700 ha	Ticuna/133	Parecer nº 075, de 26.09.1985	EM DELIMITAÇÃO
São Leopoldo (AM)	55.000 ha	Ticuna/377	Parecer nº 079, de 26.09.1985	EM DELIMITAÇÃO
Feijoal (AM)	46.200 ha	Ticuna/905	Parecer nº 079, de 26.09.1985	EM DELIMITAÇÃO
Vui-Uata-In (AM)	125.000 ha	Ticuna/1.275	Parecer nº 077, de 01.10.1985	EM DELIMITAÇÃO
Betânia (AM)	121.000 ha	Ticuna/1.250	Parecer nº 076, de 01.10.1985	EM DELIMITAÇÃO
Mamoadate (AC)	328.160 ha	Manchineri, Jaminawa/730	Parecer nº 073, de 26.09.1985	92.013, de 28.11.1985
Bakairi/Paxola (MT)	58.800 ha	Bakairi/327	Parecer nº 063, de 13.09.1985	92.010, de 28.11.1985
Tapuira (MT)	148.500 ha	Rikbatsa/570	Parecer nº 074, de 07.10.1985	92.011, de 28.11.1985
Rio Formoso (MT)	19.700 ha	Paresi/98	Parecer nº 082, de 07.10.1985	92.015, de 28.11.1985
Campina/Katukina (AM)	28.862 ha	Katukina/93	Parecer nº 048, de 06.09.1985	92.014, de 28.11.1985
Irakuã (MS)	2.346 ha	Guarani Kayowã/210	Parecer nº 081, de 07.10.1985	EM DELIMITAÇÃO
Zoró (MT)	431.700 ha	Zoró/175	Parecer nº 044, de 09.10.1985	Decreto de Interdição nº 81.587/78
Aripuanã (MT)	545.000 ha	Cinta Larga/83	Reunião de 09.10.1985	EM DELIMITAÇÃO
Poyanawa (AL)	19.987 ha	Poyanawa/258	Parecer nº 045, de 07.10.1985	EM DELIMITAÇÃO

MINISTÉRIO DA REFORMA E DO DESENVOLVIMENTO AGRÁRIO
COORDENADORIA DE TERRAS INDÍGENAS

QUADRO 1: Processos de delimitação aprovados pelo Grupo de Trabalho Interministerial do Decreto nº 88.118/85, referentes ao 1985 (gestão MIRAD).

Nº DE ORDEM	NOME DAS TERRAS INDÍGENAS	SUPERFÍCIE	POVOS INDÍGENAS/POPULAÇÃO	APROVAÇÃO GT (PARECER)	D E C R E T O
27	Kaxarari	127.540 ha	Kaxarari/153	046/85 - 25.02.86	EM DELIMITAÇÃO
28	Santana do Araguaia	1.100 ha	Karajá/27	053/85 - 25.02.86	EM DELIMITAÇÃO
29	Sangradouro/2B Volta Grande	42.190 ha	Xavante/565	081/86 - 25.02.86	EM DELIMITAÇÃO
30	Caititu	332.050 ha	Caititu/415	086/86 - 25.02.86	EM DELIMITAÇÃO
31	Andira-Marau	788.576,3930	Sateré/Mawé/3.000	- 25.02.86	HOMOLOGAÇÃO DA DEMARCAÇÃO
32	Kulina do Médio Juruá	770.300 ha	Kulina/915	087/86 - 12.03.86	EM DELIMITAÇÃO
33	Karitiana	89.682,1380 ha	Karitiana/109	090/86 - 12.03.86	HOMOLOGAÇÃO DA DEMARCAÇÃO
34	Wai-Wai	330.000 ha	Wai-Wai/200	101/86 - 12.03.86	EM DELIMITAÇÃO
35	Tenharim	488.550 ha	Tenharim/250	093/86 - 12.03.86	EM DELIMITAÇÃO
36	Nhamunda-Mapuera	1.022.400 ha	Wai-Wai, Xirieu/1.061 Kixkaryara, Kokuryana, Katuena, Mawayara	088/86 - 12.03.86	EM DELIMITAÇÃO
37	Raimundão	4.300 ha	Macuxi/Wapixara/101	094/86 - 12.03.86	HOMOLOGAÇÃO DA DEMARCAÇÃO
38	Pium	3.180 ha	Macuxi/Wapixana/126	096/86 - 12.03.86	HOMOLOGAÇÃO DA DEMARCAÇÃO
39	Anta	2.550 ha	Macuxi/Wapixana/101	092/86 - 12.03.86	HOMOLOGAÇÃO DA DEMARCAÇÃO
40	Pio Biá	1.180.200 ha	Katuquina/380	091/86 - 12.03.86	EM DELIMITAÇÃO
41	Camicuã	58.519,5999 ha	Apurinã/220	098/86 - 12.03.86	HOMOLOGAÇÃO DA DEMARCAÇÃO
42	Zuruahã	233.900 ha	Zuruahã/123	089/86 - 12.03.86	EM DELIMITAÇÃO
43	Macuxi/Wapixana	6.324 ha	Macuxi/Wapixana/191	097/86 - 12.03.86	EM DELIMITAÇÃO
44	Tauamirim	84.250 ha	Apurinã/119	068/86 - 12.03.86	EM DELIMITAÇÃO

5	Igarapé do Caucho (AC)	9.540 ha	Kaxinawa/108	Parecer nº 058, de 28.01.1986	EM DELIMITAÇÃO
6	Boca do Acre (AM)	8.650 ha	Apurinã/90	Parecer nº 066, de 28.01.1986	EM DELIMITAÇÃO

t a: Todas as áreas aprovadas por Parecer Conclusivo do GT - Grupo Interministerial foram devidamente (utilizadas e) assinadas pelo Ministro da Reforma e do Desenvolvimento Agrário, dependendo apenas de tramitação posterior (aprovação do Ministro Interior e assinatura do Decreto pelo Presidente da República) externa a este MIRAD.

QUADRO II: RESUMO DOS PROCESSOS DE DELIMITAÇÃO APROVADOS NO GT - INTERMINISTERIAL

F A S E	A. Is.	S U P E R F Í C I E	B E N E F I C I Á R I O S
- EM DELIMITAÇÃO (APROVADAS PELO GT) *	30	7.623.936 ha	30 povos/20.044 índios
- DECRETO DE HOMOLOGAÇÃO DA DELIMITAÇÃO	08	2.956.090 ha	08 povos/4.466 índios
- PARA HOMOLOGAÇÃO DA DEMARCAÇÃO	06	947.437 ha	05 povos/3.349 índios
T O T A L	44	11.527.463 ha	43 povos/27.949 índios

N o t a: Nesta fase estão incluídos os processos assinados no GT, aprovados pelo Ministro do MIRAD, em caminhados ao Ministro do Interior para assinaturas e posterior envio à Presidência da República.

QUADRO III

FLUXO DE CIRCULAÇÃO DOS PROCESSOS DE ÁREAS INDÍGENAS APROVADAS NO GT/88.118/85

A I	ENCAMINHAMENTO FUNAI	REUNIÃO GT INTERMINISTERIAL	ENCAMINHAMENTO MINTER/MIRAD	APROVAÇÃO MINISTRO/MIRAD	ENCAMINHAMENTO MINISTRO/MINTER
EVARE I	MEMO Nº 031 de 08.09.1985	PARECER Nº 071/85, de 26.09.85	18.10	18.10	21.10.85
EVARE II	MEMO Nº 032 de 08.08.1985	PARECER Nº 070/85, de 26.09.85	18.10	18.10	21.10.85
SÃO LEOPOLDO	MEMO Nº 037 de 08.08.1985	PARECER Nº 079/85, de 26.09.85	18.10	18.10	21.10.85
BETÂNIA	MEMO Nº 038 de 08.08.1985	PARECER Nº 076/85, de 26.09.85	18.10	18.10	21.10.85
SANTO ANTONIO	MEMO Nº 030 de 08.08.1985	PARECER Nº 080/85, de 26.09.85	18.10	18.10	21.10.85
FEIJOAL	MEMO Nº 033 de 08.08.1985	PARECER Nº 079/85, de 26.09.85	18.10	18.10	21.10.85
VIII-UNTA-IN	MEMO Nº 036 de 08.08.1985	PARECER Nº 077/85, de 26.09.85	18.10	18.10	21.10.85
BOM INTENTO	MEMO Nº 034 de 08.08.1985	PARECER Nº 075/85, de 26.09.85	18.10	18.10	21.10.85
PIRAKUÁ	MEMO Nº 050 de 26.09.1985	PARECER Nº 081/85, de 01.10.85	18.10	18.10	21.10.85
NUKINI	MEMO Nº 004 de 25.01.1985	PARECER Nº 047/85, de 03.05.85	17.05.85	21.06.85	21.06.85
WAIAPI	MEMO Nº 048 de 09.11.1984	PARECER Nº 049/85, de 03.05.85	17.05.85	21.06.85	21.06.85
KAXARARI	MEMO Nº 007 de 25.01.1985	PARECER Nº 046, de 03.05.85	17.05.85	21.06.85	21.06.85
TUBARÃO	MEMO Nº 365 de 10.06.1984	PARECER Nº 077, de 03.05.85	17.05.85	21.06.85	21.06.85
ZORÓ	MEMO Nº 013 de 01.03.1985	PARECER Nº 044, de 09.10.85	-	-	-
ARIPUANÃ	MEMO Nº 021 de 15.06.1985	09.10.85	-	-	-
POYANAWA	MEMO Nº 045 de 31.10.1984	PARECER Nº 045/85, de 28.01.86	-	-	-
IGARAPÉ DO CAUCHO	MEMO Nº 024 de 24.06.1985	PARECER Nº 058/86, de 28.01.86	-	-	-
BOCA DO ACRE	MEMO Nº 152 de 23.03.1983	PARECER Nº 066/86, de 28.01.86	-	-	-

NOTAS: 1) o traço (-) significa que o processo não chegou ainda àquela etapa.

2) as áreas Nukini e Kaxarari, já em poder do MINTER mas não localizadas por seu representante, foram à pedido deste último, posteriormente reencaminhadas pela FUNAI para avaliação do GT, sendo novamente aprovadas e firmados os pareceres em 17.12.1985 e em 28.01.1986.

QUADRO III

FLUXO DE CIRCULAÇÃO DOS PROCESSOS DE ÁREAS INDIGÊNAS APROVADAS NO GT/88.118/85

A I	ENCAMINHAMENTO FUNAI	REUNIÃO GT INTERMINISTERIAL	ENCAMINHAMENTO MINTER/MIRAD	APROVAÇÃO MINISTRO/MIRAD	ENCAMINHAMENTO MINISTRO/MINTER
KAXARARI	MEMO Nº 007/85	25.02.86 PARECER Nº 046/85	—	—	—
SANTANA DO ARAGUAIA	MEMO Nº 019/85	25.02.86 PARECER 053/85	—	—	—
SANGADOURO/VOLTA GRANDE	MEMO Nº 002/86	25.02.86 PARECER 081/86	—	—	—
CAITITU	MEMO Nº 003/86	25.02.86 PARECER 086/86	—	—	—
ANDIPA-MARAU	90/147 GT/11.06.85	25.02.86	—	—	—
BOIUA MEDIO JURUA	MEMO Nº 042/84 ADITAMENTO 0059/85	12.03.86 PARECER Nº 087/86	—	—	—
KARITIANA	MEMO Nº 042/84	12.03.86 PARECER Nº 090/86	—	—	—
WAI-WAI	MEMO Nº 322/82	12.03.86 PARECER Nº 101/86	—	—	—
TEHHARIM	MEMO Nº 027/85	12.03.86 PARECER Nº 093/86	—	—	—
NHAMUNDÁ-MAFUERA	MEMO Nº 023/84	12.03.86 PARECER Nº 088/86	—	—	—
RAIMUNDÃO	MEMO Nº 013/84	12.03.86 PARECER Nº 094/86	—	—	—
PIUM	MEMO Nº 030/84	12.03.86 PARECER Nº 096/86	—	—	—
APTA	MEMO Nº 012/84	12.03.86 PARECER Nº 092/86	—	—	—
RIO BIÁ	MEMO Nº 020/85	12.03.86 PARECER Nº 091/86	—	—	—
CAMICUÃ	MEMO Nº 016/85 Encaminhado em 03/86	12.03.86 PARECER Nº 098/86	—	—	—
ZURUAHÃ	MEMO Nº 015/85	12.03.86 PARECER Nº 089/86	—	—	—
CANAUANIM	MEMO Nº 029/84	12.03.86 PARECER Nº 097/86	—	—	—
TAUANIRIM	MEMO Nº 009/86	12.03.86 PARECER Nº 068/86	—	—	—

QUADRO III

DTR.168,p.73/155

FLUXO DE CIRCULAÇÃO DOS PROCESSOS DE ÁREAS INDIGÊNAS APROVADAS NO GT/88.118/85

A I	ENCAMINHAMENTO FUNAI	REUNIÃO GT INTERMINISTERIAL	ENCAMINHAMENTO MINTER/MIRAD	APROVAÇÃO MINISTRO/MIRAD	ENCAMINHAMENTO MINISTRO/MINTER
EVARE I	MEMO nº 031 de 08.09.1985	26.09.85	18.10	18.10	21.10.85
EVARE II	MEMO Nº 032 de 08.08.1985	26.09.85	18.10	18.10	21.10.85
SÃO LEOPOLDO	MEMO nº 037 de 08.08.1985	26.09.85	18.10	18.10	21.10.85
BETÂNIA	MEMO nº 038 de 08.08.1985	26.09.85	18.10	18.10	21.10.85
SANTO ANTONIO	MEMO nº 035 de 08.08.1985	26.09.85	18.10	18.10	21.10.85
FEIJOAL	MEMO nº 033 de 08.08.1985	26.09.85	18.10	18.10	21.10.85
VUI-UATA-IN	MEMO nº 036 de 08.08.1985	26.09.85	18.10	18.10	21.10.85
BOM INTENTO	MEMO nº 034 de 08.08.1985	26.09.85	18.10	18.10	21.10.85
PIRAKUÁ	MEMO nº 050 de 26.09.1985	01.10.85	18.10	18.10	21.10.85
NUKINI	MEMO nº 004 de 25.01.1985	03.05.85	17.05.85	21.06.85	21.06.85
WAIAPI	MEMO nº 048 de 09.11.1984	03.05.85	17.05.85	21.06.85	21.06.85
KAXARARI	MEMO nº 048 de 25.01.1985	03.05.85	17.05.85	21.06.85	21.06.85
TUBARÃO	MEMO nº 521 de 04.06.1984	03.05.85	17.05.85	21.06.85	21.06.85
ZORÓ	MEMO nº 013 de 01.03.1985	09.10.85	-	-	-
ARIPUANÁ	MEMO nº 021 de 15.06.1985	09.10.85	-	-	-
POYANAWA	MEMO nº 045 de 31.10.1984	28.01.86	-	-	-
IGARAPÉ DO CAUCHO	MEMO nº 024 de 24.06.1985	28.10.86	-	-	-
BOÇA DO ACRE	MEMO nº 152 de 23.03.1983	28.01.86	-	-	-

Nota s: 1) o traço (-) significa que o processo não chegou ainda àquela etapa.

2) as áreas Nukini e Kaxarari, já em poder do MINTER mas não localizadas por seu representante foram à pedido deste último, posteriormente reencaminhadas pela FUNAI para avaliação do GT, sendo novamente aprovadas e firmados os pareceres em 17.12.1985 e em 28.01.1986.

PTR. 168, p. 74/155

MINISTÉRIO DA REFORMA E DO DESENVOLVIMENTO AGRÁRIO
COORDENADORIA DE TERRAS INDÍGENAS

QUADRO I : Processos de delimitação aprovados pelo Grupo de Trabalho Interministerial do Decreto nº 88.118/85, referentes ao ano de 1985 (gestão MIRAD).

Nº DE ORDEM	NOME DAS TERRAS INDÍGENAS	SUPERFÍCIE	POVOS INDÍGENAS/POPULAÇÃO	A P R O V A Ç Ã O G T	D E C R E T O
01	Kayapó (PA)	539.000 ha	Kayapó/Gorotire/1.358	Reunião - 03.05.1985	91.244, de 09.05.1985
02	Waiãpi (AP)	543.000 ha	Waiãpi/274	Parecer nº 049, de 03.05.1985	-
03	Tubarão/Latundê (RO)	118.000 ha	Aikana/Latundê/Sabanã/95	Parecer nº 077, de 03.05.1985	-
04	Kaxarari (RO/AM)	157.540 ha	Kaxarari/153	Reunião de 03.05.1985 Parecer nº 046, de 03.05.1985	-
05	Nukini (AC)	30.900 ha	Nukini/244	Reunião - 03.05.1985 Reassinado em 17.12.85, Parecer nº 047.	-
06	Uru-Eu-Wau-Wau (RO)	1.832.300 ha	Uru-Bu-Wau-Wau/1.200	Parecer nº , de .07.1985	91.416, de 09.07.1985
07	Toldo Chimbangue (SC)	968 ha	Kaingang/90	Acordo Interministerial (MINTER/MIRAD, MJ, SEPLAN) de 23.09.1985	92.253 de 30.12.1985
08	Evare I (AM)	596.000 ha	Ticuna/8000	Parecer nº 071, de 26.09.1985	-
09	Evare II (AM)	165.000 ha	Ticuna/1.230	Parecer nº 070, de 26.09.1985	-
10	Santó Antonio (AM)	1.450 ha	Ticuna/565	Parecer nº 080, de 26.09.1985	-
11	Bom Intento (AM)	700 ha	Ticuna/133	Parecer nº 075, de 26.09.1985	-
12	São Leopoldo (AM)	55.000 ha	Ticuna/377	Parecer nº 079, de 26.09.1985	-
13	Feijoal (AM)	46.200 ha	Ticuna/905	Parecer nº 079, de 26.09.1985	-
14	Vui-Uata-In (AM)	125.000 ha	Ticuna/1275	Parecer nº 077, de 26.09.1985	-
15	Betânia (AM)	121.000 ha	Ticuna/1250	Parecer nº 076, de 26.09.1985	-
16	Mamoadate (AC)	328.160 ha	Manchineri/Jaminawa/730	Parecer nº 073, de 03.10.1985	92.013 de 28.11.1985
17	Bakairi/Paxola (MT)	58.800 ha	Bakairi/327	Parecer nº 063, de 27.09.1985	92.010 de 28.11.1985
18	Japuíra (MT)	148.500 ha	Rixbatsa/570	Parecer nº 074, de 07.10.1985	92.011 de 28.11.85
19	Rio Formoso (MT)	19.700 ha	Pareçi/98	Parecer nº , de 07.10.1985	92.015 de 28.11.1985
20	(Ampina)/Katukina (AM)	28.862 ha	Katukina/93	Parecer nº 048, de 27.09.1985	92.014 de 28.11.1985
21	Pirakuá (MS)	2.346 ha	Guarani Kayowã/210	Reunião de 07.10.1985	-
22	Soró (MT)	431.700 ha	Soró/175	Reunião de 09.10.1985	Decreto de Interdição 81.587/78.
23	Aripuanã (MT)	545.000 ha	Cinta Larga/83	Reunião de 09.10.1985	-
24	Poyanawa (AL)	19.987 ha	Poyanawa/258	Parecer nº 045 de 28.10.1986	-
25	Igarapé do Caucho (AC)	9.540 ha	Kaxinawa/108	Parecer nº 058, de 28.01.1986	-
26	Boça do Acre (AM)	8.650 ha	Apurinã/90	Parecer nº 066, de 28.01.1986	-

Nota: Todas as áreas aprovadas por Parecer Conclusivo do GT - Interministerial foram devidamente utilizadas e assinadas pelo Ministro da Reforma e do Desenvolvimento Agrário, dependendo apenas de tramitação posterior (aprovação do Ministro do Interior e assinatura do Decreto pelo Presidente da República) externa a este MIRAD.

ÁREAS INDÍGENAS APROVADAS NO GI-INTERMINISTERIAL QUE NÃO FORAM DECRETADAS

Nº DE ORDEM	ÁREA INDÍGENA	UF	SUPERFÍCIE	PARECER	SITUAÇÃO JURÍDICA	MOTIVO INTERRUPTÃO TRAMITAÇÃO	INSTÂNCIAS PROCESSUAIS
01	POYANAWA	AC	19.987	045, de 28.01.86	AGUARDA DELIMITAÇÃO	F.F	PR/CSN/FUNAI
02	NUKINI	AC	30.900	047, de 17.12.85	AGUARDA DELIMITAÇÃO	F.F	PR/CSN/FUNAI
03	WAIÁPI	AP/PA	543.000	049, de 03.05.85	AGUARDA DELIMITAÇÃO	F.F	PR/CSN/FUNAI
04	ÉVARE II	AM	165.000	070, de 26.09.85	AGUARDA DELIMITAÇÃO	F.F	PR/CSN/FUNAI
05	ÉVARE I	AM	546.000	071, de 26.09.85	AGUARDA DELIMITAÇÃO	F.F	PR/CSN/FUNAI
06	BETÂNIA	AM	121.000	076, de 01.10.85	AGUARDA DELIMITAÇÃO	F.F	PR/CSN/FUNAI
07	VUI-UATA-IN	AM	125.000	077, de 01.10.85	AGUARDA DELIMITAÇÃO	F.F	PR/CSN/FUNAI
08	PIRAKUÁ	MS	2.346	081, de 07.10.85	AGUARDA DELIMITAÇÃO	SUB-JUDICE	PR/CSN/FUNAI
09	KULINA DO MÉDIO JURUÁ	AM	770.300	087, de 11.03.86	AGUARDA DELIMITAÇÃO	DIMENSÃO	PR/CSN/FUNAI
10	NHAMUNDÁ-MAPUERA	AM/PA	1.022.400	088, de 12.03.86	AGUARDA DELIMITAÇÃO	DIMENSÃO	FUNAI/MINTER
11	RIO BIÁ	AM	1.180.200	091, de 11.03.85	AGUARDA DELIMITAÇÃO	DIMENSÃO	FUNAI/MINTER
12	ANTA	RR	2.550	092, de 11.03.86	AGUARDA HOMOLOGAÇÃO	F.F - SUB-JUDICE	PR/CSN/FUNAI
13	TENHARIM/TRANSAMAZÔNICA	AM	488.550	093, de 11.03.86	AGUARDA DELIMITAÇÃO	DIMENSÃO	FUNAI/MINTER
14	RAIMUNDÃO	RR	4.300	094, de 11.03.86	AGUARDA HOMOLOGAÇÃO	F.F	PR/CSN/FUNAI
15	PIUM	RR	3.810	096, de 11.03.86	AGUARDA HOMOLOGAÇÃO	F.F - SUB-JUDICE	PR/CSN/FUNAI
16	CANAUANIN	RR	6.324	097, de 11.03.86	AGUARDA HOMOLOGAÇÃO	F.F - SUB-JUDICE	PR/CSN/FUNAI
17	CAMICUÁ	AM	35.000	098, de 12.03.86	AGUARDA HOMOLOGAÇÃO	F.F	PR/CSN/FUNAI
18	RIO MEQUENS	RO	105.250	099, de 15.10.86	AGUARDA DELIMITAÇÃO	F.F	FUNAI-MINTER/CSN
19	JUMINÁ	AP	24.000	101, de 05.11.86	AGUARDA DELIMITAÇÃO	F.F	PR/CSN/FUNAI
20	TIRECATINGA	MT	130.576	104, de 11.04.86	AGUARDA HOMOLOGAÇÃO		FUNAI-MINTER
21	UTIARITI	MT	412.305	105, de 11.04.86	AGUARDA HOMOLOGAÇÃO		FUNAI-MINTER
22	KANAMARI	AM	607.563	108, de 11.03.86	AGUARDA DELIMITAÇÃO	F.F	FUNAI-MINTER
23	APURINÁ KM 124/BR 137	AM	33.400	117, de 13.08.86	AGUARDA DELIMITAÇÃO	F.F	PR/CSN/FUNAI
24	JAMINAWÁ	AC	23.117	120, de 13.08.86	AGUARDA DELIMITAÇÃO	F.F	PR/CSN/FUNAI
25	MACARRÃO	AM	23.313	121, de 15.10.86	AGUARDA DELIMITAÇÃO		FUNAI-MINTER
26	ARARA DO IGARAPÉ HUMAITÁ	AC	27.700	123, de 15.10.86	AGUARDA DELIMITAÇÃO		FUNAI-MINTER
27	TUBARÃO LATUNDÊ	RO	118.000	127, de 15.10.86	AGUARDA DELIMITAÇÃO	F.F	PR/CSN/FUNAI
28	KOATINEMO	PA	288.600	128, de 15.10.86	AGUARDA DELIMITAÇÃO	F.F	FUNAI-MINTER
29	ARARIBÁ	SP	1.930	130, de 05.11.86	AGUARDA HOMOLOGAÇÃO		FUNAI-MINTER
30	ARAWETÉ	PA	985.000	132, de 05.11.86	AGUARDA DELIMITAÇÃO		FUNAI-MINTER
31	RIO PARU D'ESTE	PA	1.182.800	133, de 05.11.86	AGUARDA DELIMITAÇÃO	F.F	PR/CSN/FUNAI
32	ROOSEVELT	MT/RO	233.065	134, de 05.11.86	AGUARDA HOMOLOGAÇÃO		FUNAI-MINTER
33	SAI CINZA	PA	126.000	135, de 05.11.86	AGUARDA DELIMITAÇÃO		FUNAI-MINTER
34	ARIPUANÁ	MT	753.400	136, de 05.11.86	AGUARDA DELIMITAÇÃO		FUNAI-MINTER

35	MENKU	MT	47.094	137, de 05.11.86	AGUARDA HOMOLOGAÇÃO		FUNAI-MINTER
36	KARIRI-XOCÓ	AL	640	138, de 05.11.86	AGUARDA DELIMITAÇÃO		FUNAI-MINTER
37	RIO AREIA	PR	390	140, de 05.11.86	AGUARDA DELIMITAÇÃO		FUNAI-MINTER
38	ARARIBÓIA	MA	413.288	141, de 05.11.86	AGUARDA HOMOLOGAÇÃO		FUNAI-MINTER
39	GUARANI DO RIBEIRÃO SILVEIRA	SP	948	146, de 10.12.86	AGUARDA DELIMITAÇÃO E HOMOLOGAÇÃO	AGUARDA PARECER CONSULTORIA GERAL DA REPÚBLICA	FUNAI-MINTER
40	KRAOLÂNDIA	GO	32.534	149, de 10.12.86	AGUARDA HOMOLOGAÇÃO		FUNAI-MINTER
41	RIKBATSA	MT	79.935	150, de 10.12.86	AGUARDA HOMOLOGAÇÃO		FUNAI-MINTER
42	UMUTINA	MT	28.129	151, de 10.12.86	AGUARDA HOMOLOGAÇÃO		FUNAI-MINTER
43	KAINGANG DO IRAI	RS	235	153, de 10.12.86	AGUARDA DELIMITAÇÃO		FUNAI-MINTER
44	CARRETÃO I	GO	1.666	155, de 19.02.87	AGUARDA HOMOLOGAÇÃO		FUNAI-MINTER
45	CARRETÃO II	GO	77	156, de 19.02.87	AGUARDA HOMOLOGAÇÃO		FUNAI-MINTER
46	SANGRA DOURO/ VOLTA GRANDE	MT	42.150	158, de 19.02.87	AGUARDA DELIMITAÇÃO		FUNAI-MINTER
47	IRANTXE	MT	46.790	159, de 19.02.87	AGUARDA DELIMITAÇÃO		FUNAI-MINTER
48	MASSACARÁ	BA	6.749	160, de 19.02.87	AGUARDA DELIMITAÇÃO		FUNAI-MINTER
49	SANTANA	MT	35.471	162, de 06.04.87	AGUARDA HOMOLOGAÇÃO		FUNAI-MINTER
50	XACRIABÁ	MG	46.415	163, de 06.04.87	AGUARDA HOMOLOGAÇÃO		FUNAI-MINTER
51	XERENTE	GO	165.542	164, de 06.04.87	AGUARDA HOMOLOGAÇÃO		FUNAI-MINTER

ÁREAS INDÍGENAS APROVADAS NO GT-INTERMINISTERIAL QUE NÃO FORAM DECRETADAS

Nº DE ORDEM	ÁREA INDÍGENA	UF	SUPERFÍCIE	PARECER	SITUAÇÃO JURÍDICA	MOTIVO INTERRUPTÃO TRAMITAÇÃO	INSTÂNCIAS PROCESSUAIS
01	POYANAWA	AC	19.987	045, de 28.01.86	AGUARDA DELIMITAÇÃO	F.F	PR/CSN/FUNAI
02	NUKINI	AC	30.900	047, de 17.12.85	AGUARDA DELIMITAÇÃO	F.F	PR/CSN/FUNAI
03	WAIÁPI	AP/PA	543.000	049, de 03.05.85	AGUARDA DELIMITAÇÃO	F.F	PR/CSN/FUNAI
04	ÉVARE II	AM	165.000	070, de 26.09.85	AGUARDA DELIMITAÇÃO	F.F	PR/CSN/FUNAI
05	ÉVARE I	AM	546.000	071, de 26.09.85	AGUARDA DELIMITAÇÃO	F.F	PR/CSN/FUNAI
06	BETÂNIA	AM	121.000	076, de 01.10.85	AGUARDA DELIMITAÇÃO	F.F	PR/CSN/FUNAI
07	VUI-UATA-IN	AM	125.000	077, de 01.10.85	AGUARDA DELIMITAÇÃO	F.F	PR/CSN/FUNAI
08	PIRAKUÁ	MS	2.346	081, de 07.10.85	AGUARDA DELIMITAÇÃO	SUB-JUDICE	PR/CSN/FUNAI
09	KULINA DO MÉDIO JURUÁ	AM	770.300	087, de 11.03.86	AGUARDA DELIMITAÇÃO	DIMENSÃO	PR/CSN/FUNAI
10	NHAMUNDÁ-MAPUERA	AM/PA	1.022.400	088, de 12.03.86	AGUARDA DELIMITAÇÃO	DIMENSÃO	FUNAI/MINTER
11	RIO BIÁ	AM	1.180.200	091, de 11.03.85	AGUARDA DELIMITAÇÃO	DIMENSÃO	FUNAI/MINTER
12	ANTA	RR	2.550	092, de 11.03.86	AGUARDA HOMOLOGAÇÃO	F.F - SUB-JUDICE	PR/CSN/FUNAI
13	TENHARIM/TRANSAMAZÔNICA	AM	488.550	093, de 11.03.86	AGUARDA DELIMITAÇÃO	DIMENSÃO	FUNAI/MINTER
14	RAIMUNDÃO	RR	4.300	094, de 11.03.86	AGUARDA HOMOLOGAÇÃO	F.F	PR/CSN/FUNAI
15	PIUM	RR	3.810	096, de 11.03.86	AGUARDA HOMOLOGAÇÃO	F.F - SUB-JUDICE	PR/CSN/FUNAI
16	CANAUANIN	RR	6.324	097, de 11.03.86	AGUARDA HOMOLOGAÇÃO	F.F - SUB-JUDICE	PR/CSN/FUNAI
17	CAMICUÁ	AM	35.000	098, de 12.03.86	AGUARDA HOMOLOGAÇÃO	F.F	PR/CSN/FUNAI
18	RIO MEQUENS	RO	105.250	099, de 15.10.86	AGUARDA DELIMITAÇÃO	F.F	FUNAI-MINTER/CSN
19	JUMINÁ	AP	24.000	101, de 05.11.86	AGUARDA DELIMITAÇÃO	F.F	PR/CSN/FUNAI
20	TIRECATINGA	MT	130.576	104, de 11.04.86	AGUARDA HOMOLOGAÇÃO		FUNAI-MINTER
21	UTIARITI	MT	412.305	105, de 11.04.86	AGUARDA HOMOLOGAÇÃO		FUNAI-MINTER
22	KANAMARI	AM	607.563	108, de 11.03.86	AGUARDA DELIMITAÇÃO	F.F	FUNAI-MINTER
23	APURINÁ KM 124/BR 137	AM	33.400	117, de 13.08.86	AGUARDA DELIMITAÇÃO	F.F	PR/CSN/FUNAI
24	JAMINAWÁ	AC	23.117	120, de 13.08.86	AGUARDA DELIMITAÇÃO	F.F	PR/CSN/FUNAI
25	MACARRÃO	AM	23.313	121, de 15.10.86	AGUARDA DELIMITAÇÃO		FUNAI-MINTER
26	ARARA DO IGARAPÉ HUMAITÁ	AC	27.700	123, de 15.10.86	AGUARDA DELIMITAÇÃO		FUNAI-MINTER
27	TUBARÃO LATUNDÊ	RO	118.000	127, de 15.10.86	AGUARDA DELIMITAÇÃO	F.F	PR/CSN/FUNAI
28	KOATINEMO	PA	288.600	128, de 15.10.86	AGUARDA DELIMITAÇÃO	F.F	FUNAI-MINTER
29	ARARIBÁ	SP	1.930	130, de 05.11.86	AGUARDA HOMOLOGAÇÃO		FUNAI-MINTER
30	ARAWETÉ	PA	985.000	132, de 05.11.86	AGUARDA DELIMITAÇÃO		FUNAI-MINTER
31	RIO PARU D'ESTE	PA	1.182.800	133, de 05.11.86	AGUARDA DELIMITAÇÃO	F.F	PR/CSN/FUNAI
32	ROOSEVELT	MT/RO	233.065	134, de 05.11.86	AGUARDA HOMOLOGAÇÃO		FUNAI-MINTER
33	SAI CINZA	PA	126.000	135, de 05.11.86	AGUARDA DELIMITAÇÃO		FUNAI-MINTER
34	ARIPUANÁ	MT	753.400	136, de 05.11.86	AGUARDA DELIMITAÇÃO		FUNAI-MINTER

35	MENKU	MT	47.094	137, de 05.11.86	AGUARDA HOMOLOGAÇÃO		FUNAI-MINTER
36	KARIRI-XOCÓ	AL	640	138, de 05.11.86	AGUARDA DELIMITAÇÃO		FUNAI-MINTER
37	RIO AREIA	PR	390	140, de 05.11.86	AGUARDA DELIMITAÇÃO		FUNAI-MINTER
38	ARARIBÓIA	MA	413.288	141, de 05.11.86	AGUARDA HOMOLOGAÇÃO		FUNAI-MINTER
39	GUARANI DO RIBEIRÃO SILVEIRA	SP	948	146, de 10.12.86	AGUARDA DELIMITAÇÃO E HOMOLOGAÇÃO	AGUARDA PARECER CONSULTORIA GERAL DA REPÚBLICA	FUNAI-MINTER
40	KRAOLÂNDIA	GO	32.534	149, de 10.12.86	AGUARDA HOMOLOGAÇÃO		FUNAI-MINTER
41	RIKBATSA	MT	79.935	150, de 10.12.86	AGUARDA HOMOLOGAÇÃO		FUNAI-MINTER
42	UMUTINA	MT	28.129	151, de 10.12.86	AGUARDA HOMOLOGAÇÃO		FUNAI-MINTER
43	KAINGANG DO IRAI	RS	235	153, de 10.12.86	AGUARDA DELIMITAÇÃO		FUNAI-MINTER
44	CARRETÃO I	GO	1.666	155, de 19.02.87	AGUARDA HOMOLOGAÇÃO		FUNAI-MINTER
45	CARRETÃO II	GO	77	156, de 19.02.87	AGUARDA HOMOLOGAÇÃO		FUNAI-MINTER
46	SANGRAODOURO/VOLTA GRANDE	MT	42.150	158, de 19.02.87	AGUARDA DELIMITAÇÃO		FUNAI-MINTER
47	IRANTXE	MT	46.790	159, de 19.02.87	AGUARDA DELIMITAÇÃO		FUNAI-MINTER
48	MASSACARÁ	BA	6.749	160, de 19.02.87	AGUARDA DELIMITAÇÃO		FUNAI-MINTER
49	SANTANA	MT	35.471	162, de 06.04.87	AGUARDA HOMOLOGAÇÃO		FUNAI-MINTER
50	XACRIABÁ	MG	46.415	163, de 06.04.87	AGUARDA HOMOLOGAÇÃO		FUNAI-MINTER
51	XERENTE	GO	165.542	164, de 06.04.87	AGUARDA HOMOLOGAÇÃO		FUNAI-MINTER

E QUE AGUARDAM APRECIAÇÃO DO CONSELHO DE SEGURANÇA NACIONAL

ORDEM	ÁREA	ETNIA	POPULAÇÃO	LOCALIZAÇÃO	DIMENSÃO (ha)	TRAMITAÇÃO	SITUAÇÃO JURÍDICA
01	TUBARÃO - LATUNDE	AIKANA, TUBARÃO LATUNDE, SABANÉ	103	VILHENA/RO	118.000	PARECER 127, de 13.10.86	AGUARDA DELIMITAÇÃO
02	POYANAMA	POYANAMA	258	MÂNCIO LIMA/AC	19.987	PARECER 045, de 28.01.86	AGUARDA DELIMITAÇÃO
03	NUKINI	NUKINI	244	MÂNCIO LIMA/AC	30.900	PARECER 047, de 17.12.85	AGUARDA DELIMITAÇÃO
04	MAIÁPI	MAIÁPI	274	ALMEIRIM, MAZAGÃO e MACAPÁ/AP	543.000	PARECER 049, de 03.05.85	AGUARDA DELIMITAÇÃO
05	ÉVARE II	TIKUNA	1.230	SÃO PAULO DE OLIVENÇA/AM	165.000	PARECER 070, de 26.09.85	AGUARDA DELIMITAÇÃO
06	ÉVARE I	TIKUNA	8.000	SÃO PAULO DE OLIVENÇA/AM	546.000	PARECER 071, de 26.09.85	AGUARDA DELIMITAÇÃO
07	BETÂNIA	TIKUNA	1.387	SANTO ANTÔNIO DO ICÁ/AM	121.000	PARECER 076, de 01.10.85	AGUARDA DELIMITAÇÃO
08	VUI-UATA-IN	TIKUNA	1.354	AMATURÁ/AM	125.000	PARECER 077, de 01.10.85	AGUARDA DELIMITAÇÃO
09	PIRAKUÁ	GUARANI - KAYOWA	210	BELA VISTA/MS	2.346	PARECER 081, de 07.10.85	AGUARDA DELIMITAÇÃO
10	ANTA	MACUXI WAPIXANA	101	BOA VISTA/RR	2.550	PARECER 092, de 11.03.86	AGUARDA HOMOLOGAÇÃO DA DEMARCAÇÃO
11	RAIMUNDO	MACUXI WAPIXANA	101	BOA VISTA/RR	4.300	PARECER 094, de 11.03.86	AGUARDA HOMOLOGAÇÃO DA DEMARCAÇÃO
12	PIUM	MACUXI E WAPIXANA	128	BOA VISTA/RR	3.810	PARECER 096, de 11.03.86	AGUARDA HOMOLOGAÇÃO DA DEMARCAÇÃO
13	CANAUANIM	MACUXI E WAPIXANA	191	BOA VISTA/RR	6.324	PARECER 097, de 11.03.86	AGUARDA HOMOLOGAÇÃO DA DEMARCAÇÃO
14	CANICUÁ	APURINÁ	220	BOCA DO ACRE/AM	58.519	PARECER 098, de 12.03.86	AGUARDA HOMOLOGAÇÃO DA DEMARCAÇÃO
15	RIO MEQUENS	MAKURAP E SAKIRABIAR	51	CEREJEIRA/RO	105.250	PARECER 099, de 15.10.86	AGUARDA DELIMITAÇÃO
16	KANAMARI	KANAMARI	496	EIRUNEPE, ITAMARAT, E PAURI/AM	607.563	PARECER 108, de 11.04.86	AGUARDA DELIMITAÇÃO
17	JUMINÁ	KARIPUNA E GALIBI	65	OIAPOQUE/AP	24.000	PARECER 101, de 11.04.86	AGUARDA DELIMITAÇÃO
18	APURINÁ KM 124 - BR 317	APURINÁ	116	BOCA DO ACRE/AM	33.400	PARECER 117, de 13.08.86	AGUARDA DELIMITAÇÃO
19	JAMINAWÁ	JAMINAWÁ	300	CRUZEIRO DO SUL/AC	23.117	PARECER 120, de 13.08.86	AGUARDA DELIMITAÇÃO
20	KOATINEMO	ASSURINI	86	ALTAMIRA/PA	288.600	PARECER 128, de 15.10.86	AGUARDA DELIMITAÇÃO
21	RIO PARU D'ESTE	WAYANA E APALAI	281	ALMEIRIM/PA	1.182.800	PARECER 133, de 05.11.86	AGUARDA DELIMITAÇÃO
22	RIO GUAPORÉ	MACURAP, JABOTI, CANOE, AJURU, TULARI, ARUA, ARIKAPÓ E PAKAAS-NOVAS	207	GUAJARA-MIRIM/RO	128.196	REUNIÃO GTI-88.118/83 de 19.02.87 SEM APRECIAÇÃO	AGUARDA DELIMITAÇÃO
23	JAGUAPIRÉ	GUARANI-PAI/ KAIUWA	105	TACURU/MS	2.089	REUNIÃO GTI-88.118/83 de 19.02.87 SEM APRECIAÇÃO	AGUARDA DELIMITAÇÃO
24	TAKUARATY- IYVUARUSU	GUARANI-KAYOWA	130	AMABAÍ/MS	2.475	REUNIÃO GTI-88.118/83 de 19.02.87 SEM APRECIAÇÃO	AGUARDA DELIMITAÇÃO
25	SAGARANA	PAKAÁ-NOVA	135	GUAJARA-MIRIM/RO	8.400	REUNIÃO GTI-88.118/83 de 01.04.87 SEM APRECIAÇÃO	AGUARDA DELIMITAÇÃO
26	KAMPA DO RIO ENVIRA	KAMPA	64	FEIJÓ/AC	238.400	REUNIÃO GTI-88.118/83 de 01.04.87 SEM APRECIAÇÃO	AGUARDA DELIMITAÇÃO
27	KAMPA DO RIO AMOENA	KAMPA	120	CRUZEIRO DO SUL/AC	91.200	REUNIÃO GTI-88.118/83 de 01.04.87 SEM APRECIAÇÃO	AGUARDA DELIMITAÇÃO
28	CERRITO	GUARANI-NÂNDEVA	151	ELDORADO/MS	2.040	REUNIÃO GTI-88.118/83 de 01.04.87 SEM APRECIAÇÃO	AGUARDA DELIMITAÇÃO
29	JARARA (VILA JUTY)	GUARANI-KAIOWÁ	73	CAARAPÓ/MS	590	REUNIÃO GTI-88.118/83 de 01.04.87 SEM APRECIAÇÃO	AGUARDA DELIMITAÇÃO
30	NAMBIKWARA	NAMBIKWARA	204	VILA BELA DA SANTÍSSIMA TRINDADE/MT	1.011.961	REUNIÃO GTI-88.118/83 de 01.04.87 SEM APRECIAÇÃO	AGUARDA HOMOLOGAÇÃO DA DEMARCAÇÃO
TOTAL							

RELAÇÃO DE ÁREAS DE FRONTEIRA QUE TRAMITARAM NO GTI - 88.118/83 A PARTIR DE 1985

E QUE AGUARDAM Apreciação DO CONSELHO DE SEGURANÇA NACIONAL

Nº DE ORDEM	ÁREA	ETNIA	POPULAÇÃO	LOCALIZAÇÃO	DIMENSÃO (ha)	TRAMITAÇÃO	SITUAÇÃO JURÍDICA
01	TUBARÃO - LATUNDE	AIKANA, TUBARÃO LATUNDE, SABANÉ	103	VILHENA/RO	118.000	PARECER 127, de 13.10.86	AGUARDA DELIMITAÇÃO
02	POYANAWA	POYANAMA	258	MÂNCIO LIMA/AC	19.987	PARECER 045, de 28.01.86	AGUARDA DELIMITAÇÃO
03	NUKINI	NUKINI	244	MÂNCIO LIMA/AC	30.900	PARECER 047, de 17.12.85	AGUARDA DELIMITAÇÃO
04	WAIÁPI	WAIÁPI	274	ALMEIRIM, MAZAGÃO e MACAPÁ/AP	543.000	PARECER 049, de 03.05.85	AGUARDA DELIMITAÇÃO
05	ÉVARE II	TIKUNA	1.230	SÃO PAULO DE OLIVENÇA/AM	165.000	PARECER 070, de 26.09.85	AGUARDA DELIMITAÇÃO
06	ÉVARE I	TIKUNA	8.000	SÃO PAULO DE OLIVENÇA/AM	546.000	PARECER 071, de 26.09.85	AGUARDA DELIMITAÇÃO
07	BETÂNIA	TIKUNA	1.387	SANTO ANTÔNIO DO ICÁ/AM	121.000	PARECER 076, de 01.10.85	AGUARDA DELIMITAÇÃO
08	VUI-UATA-IN	TIKUNA	1.354	AMATURÁ/AM	125.000	PARECER 077, de 01.10.85	AGUARDA DELIMITAÇÃO
09	PIRAKUÁ	GUARANI - KAYOWÁ	210	BELA VISTA/MS	2.346	PARECER 081, de 07.10.85	AGUARDA DELIMITAÇÃO
10	ANTA	MACUXI WAPIXANA	101	BOA VISTA/RR	2.550	PARECER 092, de 11.03.86	AGUARDA HOMOLOGAÇÃO DA DEMARCAÇÃO
11	RAIMUNDÃO	MACUXI WAPIXANA	101	BOA VISTA/RR	4.300	PARECER 094, de 11.03.86	AGUARDA HOMOLOGAÇÃO DA DEMARCAÇÃO
12	PIUM	MACUXI E WAPIXANA	128	BOA VISTA/RR	3.810	PARECER 096, de 11.03.86	AGUARDA HOMOLOGAÇÃO DA DEMARCAÇÃO
13	CANAUANIM	MACUXI E WAPIXANA	191	BOA VISTA/RR	6.324	PARECER 097, de 11.03.86	AGUARDA HOMOLOGAÇÃO DA DEMARCAÇÃO
14	CAMICUÃ	APURINÃ	220	BOCA DO ACRE/AM	58.519	PARECER 098, de 12.03.86	AGUARDA HOMOLOGAÇÃO DA DEMARCAÇÃO
15	RIO MEQUENS	MAKURAP E SAKIRABIAR	51	CEREJEIRA/RO	105.250	PARECER 099, de 15.10.86	AGUARDA DELIMITAÇÃO
16	KANAMARI	KANAMARI	496	EIRUNEPE, ITAMARAT, E PAURI/AM	607.563	PARECER 108, de 11.04.86	AGUARDA DELIMITAÇÃO
17	JUMINÁ	KARIPUNA E GALIBI	65	OIAPOQUE/AP	24.000	PARECER 101, de 11.04.86	AGUARDA DELIMITAÇÃO
18	APURINÃ KM 124 - BR 317	APURINÃ	116	BOCA DO ACRE/AM	33.400	PARECER 117, de 13.08.86	AGUARDA DELIMITAÇÃO
19	JAMINAWÁ	JAMINAWÁ	300	CRUZEIRO DO SUL/AC	23.117	PARECER 120, de 13.08.86	AGUARDA DELIMITAÇÃO
20	KOATINEMO	ASSURINI	86	ALTAMIRA/PA	288.600	PARECER 128, de 15.10.86	AGUARDA DELIMITAÇÃO
21	RIO PARU D'ESTE	WAYANA E APALAI	281	ALMEIRIM/PA	1.182.800	PARECER 133, de 05.11.86	AGUARDA DELIMITAÇÃO
22	RIO GUAPORÉ	MACURAP, JABOTI, CANOE, AJURU, TULARI, ARUA, ARIKAPÔ E PAKAÁS-NOVAS	207	GUAJARÁ-MIRIM/RO	128.196	REUNIÃO GTI-88.118/83 de 19.02.87 SEM Apreciação	AGUARDA DELIMITAÇÃO
23	JAGUAPIRÉ	GUARANI-PAÍ/KAIUWA	105	TACURU/MS	2.089	REUNIÃO GTI-88.118/83 de 19.02.87 SEM Apreciação	AGUARDA DELIMITAÇÃO
24	TAKUARATY-IVYKUARUSU	GUARANI-KAYOWA	130	AMAMBÁI/MS	2.475	REUNIÃO GTI-88.118/83 de 19.02.87 SEM Apreciação	AGUARDA DELIMITAÇÃO
25	SAGARANA	PAKAÁ-NOVA	135	GUAJARÁ-MIRIM/RO	8.400	REUNIÃO GTI-88.118/83 de 01.04.87 SEM Apreciação	AGUARDA DELIMITAÇÃO
26	KAMPA DO RIO ENVIRA	KAMPA	64	FEIJÓ/AC	238.400	REUNIÃO GTI-88.118/83 de 01.04.87 SEM Apreciação	AGUARDA DELIMITAÇÃO
27	KAMPA DO RIO AMOENA	KAMPA	120	CRUZEIRO DO SUL/AC	91.200	REUNIÃO GTI-88.118/83 de 01.04.87 SEM Apreciação	AGUARDA DELIMITAÇÃO
28	CERRITO	GUARANI-NÂNDEVA	151	ELDORADO/MS	2.040	REUNIÃO GTI-88.118/83 de 01.04.87 SEM Apreciação	AGUARDA DELIMITAÇÃO
29	JARARA (VILA JUTY)	GUARANI-KAIOWÁ	73	CAARAPÓ/MS	590	REUNIÃO GTI-88.118/83 de 01.04.87 SEM Apreciação	AGUARDA DELIMITAÇÃO
30	NAMBIKWARA	NAMBIKWARA	204	VILA BELA DA SANTÍSSIMA TRINDADE/MT	1.011.961	REUNIÃO GTI-88.118/83 de 01.04.87 SEM Apreciação	AGUARDA HOMOLOGAÇÃO DA DEMARCAÇÃO
TOTAL							

ÁREAS INDÍGENAS APROVADAS NO GT-INTERMINISTERIAL QUE NÃO FORAM DECRETADAS

Nº DE ORDEM	ÁREA INDÍGENA	UF	SUPERFÍCIE	PARECER	SITUAÇÃO JURÍDICA	MOTIVO INTERRUÇÃO TRAMITAÇÃO	INSTÂNCIAS PROCESSUAIS
01	POYANAWA	AC	19.987	045, de 28.01.86	AGUARDA DELIMITAÇÃO	F.F	PR/CSN/FUNAI
02	NUKINI	AC	30.900	047, de 17.12.85	AGUARDA DELIMITAÇÃO	F.F	PR/CSN/FUNAI
03	WAIÃPI	AP/PA	543.000	049, de 03.05.85	AGUARDA DELIMITAÇÃO	F.F	PR/CSN/FUNAI
04	ÉVARE II	AM	165.000	070, de 26.09.85	AGUARDA DELIMITAÇÃO	F.F	PR/CSN/FUNAI
05	ÉVARE I	AM	546.000	071, de 26.09.85	AGUARDA DELIMITAÇÃO	F.F	PR/CSN/FUNAI
06	BETÂNIA	AM	121.000	076, de 01.10.85	AGUARDA DELIMITAÇÃO	F.F	PR/CSN/FUNAI
07	VUI-UATA-IN	AM	125.000	077, de 01.10.85	AGUARDA DELIMITAÇÃO	F.F	PR/CSN/FUNAI
08	PIRAKUÁ	MS	2.346	081, de 07.10.85	AGUARDA DELIMITAÇÃO	SUB-JUDICE	PR/CSN/FUNAI
09	KULINA DO MÉDIO JURUÁ	AM	770.300	087, de 11.03.86	AGUARDA DELIMITAÇÃO	DIMENSÃO	PR/CSN/FUNAI
10	NHAMUNDÁ-MAPUERA	AM/PA	1.022.400	088, de 12.03.86	AGUARDA DELIMITAÇÃO	DIMENSÃO	FUNAI/MINTER
11	RIO BIÁ	AM	1.180.200	091, de 11.03.85	AGUARDA DELIMITAÇÃO	DIMENSÃO	FUNAI/MINTER
12	ANTA	RR	2.550	092, de 11.03.86	AGUARDA HOMOLOGAÇÃO	F.F - SUB-JUDICE	PR/CSN/FUNAI
13	TENHARIM/TRANSAMAZÔNICA	AM	488.550	093, de 11.03.86	AGUARDA DELIMITAÇÃO	DIMENSÃO	FUNAI/MINTER
14	RAIMUNDÃO	RR	4.300	094, de 11.03.86	AGUARDA HOMOLOGAÇÃO	F.F	PR/CSN/FUNAI
15	PIUM	RR	3.810	096, de 11.03.86	AGUARDA HOMOLOGAÇÃO	F.F - SUB-JUDICE	PR/CSN/FUNAI
16	CANAUANIN	RR	6.324	097, de 11.03.86	AGUARDA HOMOLOGAÇÃO	F.F - SUB-JUDICE	PR/CSN/FUNAI
17	CAMICUÃ	AM	35.000	098, de 12.03.86	AGUARDA HOMOLOGAÇÃO	F.F	PR/CSN/FUNAI
18	RIO MEQUENS	RO	105.250	099, de 15.10.86	AGUARDA DELIMITAÇÃO	F.F	FUNAI-MINTER/CSN
19	JUMINÁ	AP	24.000	101, de 05.11.86	AGUARDA DELIMITAÇÃO	F.F	PR/CSN/FUNAI
20	TIRECATINGA	MT	130.576	104, de 11.04.86	AGUARDA HOMOLOGAÇÃO		FUNAI-MINTER
21	UTIARITI	MT	412.305	105, de 11.04.86	AGUARDA HOMOLOGAÇÃO		FUNAI-MINTER
22	KANAMARI	AM	607.563	108, de 11.03.86	AGUARDA DELIMITAÇÃO	F.F	FUNAI-MINTER
23	APURINÃ KM 124/BR 137	AM	33.400	117, de 13.08.86	AGUARDA DELIMITAÇÃO	F.F	PR/CSN/FUNAI
24	JAMINAWÁ	AC	23.117	120, de 13.08.86	AGUARDA DELIMITAÇÃO	F.F	PR/CSN/FUNAI
25	MACARRÃO	AM	23.313	121, de 15.10.86	AGUARDA DELIMITAÇÃO		FUNAI-MINTER
26	ARARA DO IGARAPÉ HUMAITÁ	AC	27.700	123, de 15.10.86	AGUARDA DELIMITAÇÃO		FUNAI-MINTER
27	TUBARÃO LATUNDÊ	RO	118.000	127, de 15.10.86	AGUARDA DELIMITAÇÃO	F.F	PR/CSN/FUNAI
28	KOATINEMO	PA	288.600	128, de 15.10.86	AGUARDA DELIMITAÇÃO	F.F	FUNAI-MINTER
29	ARARIBÁ	SP	1.930	130, de 05.11.86	AGUARDA HOMOLOGAÇÃO		FUNAI-MINTER
30	ARAWETÉ	PA	985.000	132, de 05.11.86	AGUARDA DELIMITAÇÃO		FUNAI-MINTER
31	RIO PARU D'ESTE	PA	1.182.800	133, de 05.11.86	AGUARDA DELIMITAÇÃO	F.F	PR/CSN/FUNAI
32	ROOSEVELT	MT/RO	233.065	134, de 05.11.86	AGUARDA HOMOLOGAÇÃO		FUNAI-MINTER
33	SAI CINZA	PA	126.000	135, de 05.11.86	AGUARDA DELIMITAÇÃO		FUNAI-MINTER
34	ARIPUANÃ	MT	753.400	136, de 05.11.86	AGUARDA DELIMITAÇÃO		FUNAI-MINTER

35	MENKU	MT	47.094	137, de 05.11.86	AGUARDA HOMOLOGAÇÃO		FUNAI-MINTER
36	KARIRI-XOCÓ	AL	640	138, de 05.11.86	AGUARDA DELIMITAÇÃO		FUNAI-MINTER
37	RIO AREIA	PR	390	140, de 05.11.86	AGUARDA DELIMITAÇÃO		FUNAI-MINTER
38	ARARIBÓIA	MA	413.288	141, de 05.11.86	AGUARDA HOMOLOGAÇÃO		FUNAI-MINTER
39	GUARANI DO RIBEIRÃO SILVEIRA	SP	948	146, de 10.12.86	AGUARDA DELIMITAÇÃO E HOMOLOGAÇÃO	AGUARDA PARECER CONSULTORIA GERAL DA REPÚBLICA	FUNAI-MINTER
40	KRAOLÂNDIA	GO	32.534	149, de 10.12.86	AGUARDA HOMOLOGAÇÃO		FUNAI-MINTER
41	RIKBATSA	MT	79.935	150, de 10.12.86	AGUARDA HOMOLOGAÇÃO		FUNAI-MINTER
42	UMUTINA	MT	28.129	151, de 10.12.86	AGUARDA HOMOLOGAÇÃO		FUNAI-MINTER
43	KAINGANG DO IRAI	RS	235	153, de 10.12.86	AGUARDA DELIMITAÇÃO		FUNAI-MINTER
44	CARRETÃO I	GO	1.666	155, de 19.02.87	AGUARDA HOMOLOGAÇÃO		FUNAI-MINTER
45	CARRETÃO II	GO	77	156, de 19.02.87	AGUARDA HOMOLOGAÇÃO		FUNAI-MINTER
46	SANGRADOURO/VOLTA GRANDE	MT	42.150	158, de 19.02.87	AGUARDA DELIMITAÇÃO		FUNAI-MINTER
47	IRANTXE	MT	46.790	159, de 19.02.87	AGUARDA DELIMITAÇÃO		FUNAI-MINTER
48	MASSACARÁ	BA	6.749	160, de 19.02.87	AGUARDA DELIMITAÇÃO		FUNAI-MINTER
49	SANTANA	MT	35.471	162, de 06.04.87	AGUARDA HOMOLOGAÇÃO		FUNAI-MINTER
50	XACRIABÁ	MG	46.415	163, de 06.04.87	AGUARDA HOMOLOGAÇÃO		FUNAI-MINTER
51	XERENTE	GO	165.542	164, de 06.04.87	AGUARDA HOMOLOGAÇÃO		FUNAI-MINTER

ÁRIAS INDÍGENAS APROVADAS DO GT-INTERMINISTERIAL QUE NÃO FORAM DECRETADAS

Nº DE ORDEM	ÁREA INDÍGENA	UF	SUPERFÍCIE	PARECER	SITUAÇÃO JURÍDICA	MOTIVO INTERROMPÇÃO TRAMITAÇÃO	INSTÂNCIAS PROCESSUAIS
01	POYANAWA	AC	19.987	045, de 28.01.86	AGUARDA DELIMITAÇÃO	F.F	PR/CSN/FUNAI
02	NUKINI	AC	30.900	047, de 17.12.85	AGUARDA DELIMITAÇÃO	F.F	PR/CSN/FUNAI
03	MAIÁPI	AP/PA	543.000	049, de 03.05.85	AGUARDA DELIMITAÇÃO	F.F	PR/CSN/FUNAI
04	ÉVARE II	AM	165.000	070, de 26.09.85	AGUARDA DELIMITAÇÃO	F.F	PR/CSN/FUNAI
05	ÉVARE I	AM	546.000	071, de 26.09.85	AGUARDA DELIMITAÇÃO	F.F	PR/CSN/FUNAI
06	BETÂNIA	AM	121.000	076, de 01.10.85	AGUARDA DELIMITAÇÃO	F.F	PR/CSN/FUNAI
07	VUJ-UATA IN	AM	125.000	077, de 01.10.85	AGUARDA DELIMITAÇÃO	F.F	PR/CSN/FUNAI
08	PIRAKUÁ	MS	2.346	081, de 07.10.85	AGUARDA DELIMITAÇÃO	SUB-JUDICE	PR/CSN/FUNAI
09	KULINA DO MÉDIO JURUÁ	AM	770.300	087, de 11.03.86	AGUARDA DELIMITAÇÃO	DIMENSÃO	PR/CSN/FUNAI
10	NHAMUNDÁ-MAPUERA	AM/PA	1.022.400	088, de 12.03.86	AGUARDA DELIMITAÇÃO	DIMENSÃO	FUNAI/MINTER
11	RIO BIÁ	AM	1.180.200	091, de 11.03.85	AGUARDA DELIMITAÇÃO	DIMENSÃO	FUNAI/MINTER
12	ANTA	RR	2.550	092, de 11.03.86	AGUARDA HOMOLOGAÇÃO	F.F - SUB-JUDICE	PR/CSN/FUNAI
13	TENHARIM/TRANSAMAZÔNICA	AM	488.550	093, de 11.03.86	AGUARDA DELIMITAÇÃO	DIMENSÃO	FUNAI/MINTER
14	RAIMUNDÃO	RR	4.300	094, de 11.03.86	AGUARDA HOMOLOGAÇÃO	F.F	PR/CSN/FUNAI
15	PIUM	RR	3.810	096, de 11.03.86	AGUARDA HOMOLOGAÇÃO	F.F - SUB-JUDICE	PR/CSN/FUNAI
16	CANAUANIN	RR	6.324	097, de 11.03.86	AGUARDA HOMOLOGAÇÃO	F.F - SUB-JUDICE	PR/CSN/FUNAI
17	CAMICUÁ	AM	35.000	098, de 12.03.86	AGUARDA HOMOLOGAÇÃO	F.F	PR/CSN/FUNAI
18	RIO MEQUENS	RO	105.250	099, de 15.10.86	AGUARDA DELIMITAÇÃO	F.F	FUNAI-MINTER/CSN
19	JUMINÁ	AP	24.000	101, de 05.11.86	AGUARDA DELIMITAÇÃO	F.F	PR/CSN/FUNAI
20	TIRECATINGA	MT	130.576	104, de 11.04.86	AGUARDA HOMOLOGAÇÃO		FUNAI-MINTER
21	UTIARITI	MT	412.305	105, de 11.04.86	AGUARDA HOMOLOGAÇÃO		FUNAI-MINTER
22	KANAMARI	AM	607.563	108, de 11.03.86	AGUARDA DELIMITAÇÃO	F.F	FUNAI-MINTER
23	APURINÁ KM 124/BR 137	AM	33.400	117, de 13.08.86	AGUARDA DELIMITAÇÃO	F.F	PR/CSN/FUNAI
24	JAMINAWÁ	AC	23.117	120, de 13.08.86	AGUARDA DELIMITAÇÃO	F.F	PR/CSN/FUNAI
25	MACARRÃO	AM	23.312	121, de 15.10.86	AGUARDA DELIMITAÇÃO		FUNAI-MINTER
26	APARA DO IGARAPÉ HUMAITÁ	AC	27.700	123, de 15.10.86	AGUARDA DELIMITAÇÃO		FUNAI-MINTER
27	TUBARÃO LATUNDÊ	RO	118.000	127, de 15.10.86	AGUARDA DELIMITAÇÃO	F.F	PR/CSN/FUNAI
28	KOATINEMO	PA	288.600	128, de 15.10.86	AGUARDA DELIMITAÇÃO	F.F	FUNAI-MINTER
29	ARARIBÁ	SP	1.930	130, de 05.11.86	AGUARDA HOMOLOGAÇÃO		FUNAI-MINTER
30	ARAWETÉ	PA	985.000	132, de 05.11.86	AGUARDA DELIMITAÇÃO		FUNAI-MINTER
31	RIO PARU D'ESTE	PA	1.182.800	133, de 05.11.86	AGUARDA DELIMITAÇÃO	F.F	PR/CSN/FUNAI
32	ROOSEVELT	MT/RO	233.065	134, de 05.11.86	AGUARDA HOMOLOGAÇÃO		FUNAI-MINTER
33	ARIPUANÁ	MT	753.400	136, de 05.11.86	AGUARDA DELIMITAÇÃO		FUNAI-MINTER
34	MENKÜ	MT	47.094	137, de 05.11.86	AGUARDA HOMOLOGAÇÃO		FUNAI-MINTER

35	KARIRI-XOCÓ	AL	640	138, de 05.11.86	AGUARDA DELIMITAÇÃO		FUNAI-MINTER
36	RIO AREIA	PR	390	140, de 05.11.86	AGUARDA DELIMITAÇÃO		FUNAI-MINTER
37	ARARIBÓIA	MA	413.288	141, de 05.11.86	AGUARDA HOMOLOGAÇÃO		FUNAI-MINTER
38	KRADLÂNDIA	GO	32.534	149, de 10.12.86	AGUARDA HOMOLOGAÇÃO		FUNAI-MINTER
39	RIKBATSA	MT	79.935	150, de 10.12.86	AGUARDA HOMOLOGAÇÃO		FUNAI-MINTER
40	UMUTINA	MT	28.120	151, de 10.12.86	AGUARDA HOMOLOGAÇÃO		FUNAI-MINTER
41	KAINGANG DO IRAI	RS	235	153, de 10.12.86	AGUARDA DELIMITAÇÃO		FUNAI-MINTER
42	CARRETÃO I	GO	1.666	155, de 19.02.87	AGUARDA HOMOLOGAÇÃO		FUNAI-MINTER
43	CARRETÃO II	GO	77	156, de 19.02.87	AGUARDA HOMOLOGAÇÃO		FUNAI-MINTER
44	IRANTXE	MT	46.790	159, de 19.02.87	AGUARDA DELIMITAÇÃO		FUNAI-MINTER
45	SANTANA	MT	35.471	162, de 06.04.87	AGUARDA HOMOLOGAÇÃO		FUNAI-MINTER
46	XERENTE	GO	165.542	164, de 06.04.87	AGUARDA HOMOLOGAÇÃO		FUNAI-MINTER
47	SALUMÃ	MT	705.000	168, de 05.06.87	AGUARDA DELIMITAÇÃO		

NOME DO PELA	PARECER	Nº DE OCUPANTES NÃO-ÍNDIOS
KAXINAWÁ / RIO HUMAITÁ MUNICÍPIO: TUBACIAC	PARECER 031/84 - APROVADO - dec. nº 90.644/84 demarkada em 1986 PARECER 030/84 dec. nº 90.645/84 demarkada em 1986	10 (SCRIBANOS E OCUPANTES)
KAXINAWÁ / RIO JOSEÃO MUNICÍPIO: TARAUCÁ IAC	PARECER 004/85 - aprovada -	01 (uma anuência do chefe indígena)
NUKINI MUNICÍPIO: MÂNCIO LIMA IAC	PARECER 043/85 - aprovada -	21
POYANAMA MUNICÍPIO: MÂNCIO LIMA IAC	PARECER 058/86 - aprovada -	19
IGARAPE DO CAUCHO MUNICÍPIO: TARAUCÁ IAC	- Parecer 073/85 - APROVADO - - dec 92.013 de 28. 11.85/D.O.V. de 29.11.85 demarkada em 1986	17
MAMOADATE SANTA TRIZIPEIRA IAC	- Parecer 073/85 - APROVADO - - dec 92.013 de 28. 11.85/D.O.V. de 29.11.85 demarkada em 1986	NÃO existem ocupantes

NOME DA ÁREA		
CAMPINA / KATUKINA municípios: TARAUACÁ/AC e IPIXUNAIA/AM	Dec. nº 92.014 de 28.11.85 D.O.U. : 29.11.85 - Delimitação - demarcada em 1985	06
KATUKINA / KAV. NAWA municípios: FEIJÓ/AC e ENUIRA/AM 	Dec. 89.488/84 - Delimitação -	19
CAITITU município: LABREA/AM	Parecer 086/86 - aprovada -	23
BOCA DO ACRE município: BOCA DO ACRE/AM	Pareceres 025/84 e 066/86 - APROVADOS - demarcação parcialmente em 1977	20
KAXARARI município: LABREA/AM e Preto Velha/RO	Parecer 046/84 - aprovada -	SEM OCUPANTES

OS DADOS
SÃO APROXIMA-
DOS

PROCESSOS DE ÁREAS INDÍGENAS QUE FALTAMNO ARQUIVO DA CTI/MIRAD

01. Rio Gregório	-	Processo 2613/82	-	Memo Coord. GT/378/83
02. Rancho Jacaré	-	" 4394/77	-	Memo Coord. GT/307/83
03. Utiariti	-	" 4882/78	-	Memo 419/83
04. Tirecatinga	-	" 0758/78	-	Memo 295/83
05. Paquiçamba	-	" 1717/82	-	Memo 073/84
06. Bom Jesus	-	" 1180/83	-	Memo 680/83
07. Serra da Moça	-	" 0919/81	-	Memo 643/83
08. Capoto	-	" 2060/83	-	Memo 002/84
		3503/83	-	
09. Apinajé	-	" 2029/76	-	Memo 003/84
10. Jarina/Txucarramãe	-		-	Memo 001/84
Faixa de 15 km/MD. Xingu				
11. Pirajui	-	" 608/83	-	Memo 026/84
12. Parakanã	-	" 5487/78	-	Memo 034/84
13. Araribóia	-	" 2618/82	-	Memo 051/84

1 ÁREAS INDÍGENAS COM PARECER APROVADO PELO GTI/88.118/83

<u>Á R E A</u>	<u>h a</u>	<u>PARECER</u>	<u>REUNIÃO</u>
01 Tubarão-Latundê/RO	118.000	007/84	03.05.85
02 Pimentel Barbosa/MT	320.900	012/84	03.05.85
03 Kaxarari/RO	127.540	046/84	04.05.84
04 Waiapi/AP	543.000	049/85	03.05.85
05 Évare II/AM	1.230	070/85	26.09.85
06 Évare I /AM	596.000	071/85	26.09.85
07 Bom Intento/AM	700	075/85	01.10.85
08 Betânia/AM	121.000	076/85	01.10.85
09 Vui-Wata-In/AM	125.000	077/85	01.10.85
10 São Leopoldo/AM	55.000	079/85	01.10.85
Feijoal/AM	46.000	079/85	01.10.85
11 Santo Antonio/MA	1.450	080/85	01.10.85
12 Pirakuá/MS	2.346	081/85	01.10.85
13 Zoró/MT	431.700	044/85	09.10.85
14 Nukini/AC	30.900	047/85	17.12.85
15 Poyanawa/AC	19.987	045/85	28.01.86
16 Igarapé do Caudio/AC	9.540	058/86	28.01.86
17 Boca do Acre/AM	26.167	066/86	28.01.86
18. Santana do Graçacá		053/85	25.02.86
19. Sangradouro / Volta Grande		081/85	25.02.86
20. Caititu		086/86	25.02.86
21. Andaraí-Morau			25.02.86
22. Kulina Médio Juruá		087/86	12.03.86
23. Karitiana		090/86	12.03.86

area	hc	Pa eecu	reunião
24. Wai-wai.		nº 101/86	12.03.86
25. Tenharim		nº 093/86	12.03.86
26. Khamunda - Mapuera		nº 088/86	12.03.86
27. Raimunda		nº 094/86	12.03.86
28. Pium		nº 096/86	12.03.86
29. Anta		nº 092/86	12.03.86
30. Rio Bia		nº 091/86	12.03.86
31. Lamicaó		nº 098/86	12.03.86
32. Zurchá		nº 089/86	12.03.86
33. Canaunim		nº 097/86	12.03.86
34. Tauaminim		nº 068/86	12.03.86

2. Relação de Áreas Indígenas com portaria de Delimitação Anterior ao Decreto nº 88.118/83

<u>Á R E A</u>	<u>P O T A R I A</u>	<u>H A</u>	<u>D. O. u.</u>
01. Aripuanã/MT	562/N de 14.03.79	545.000	23.03.85
02. Funil/GO	1187/E de 24.02.82	16.000	
03. Yanomani/RR e AM	GM/025 de 09.03.82	7.700.000	
04. Taba Lascada/RR	1223/E de 21.05.82	7.000	
05. Truaru/RR	1224/E " 21.05.82	6.640	
06. Anta/RR	1225/E " 21.05.82	2.550	
07. Boqueirão/RR	1228/E " 21.05.82	13.950	
08. Pium/RR	1275/E " 21.06.82	3.810	
09. Boca do Acre/AM	9.1 1066/E/81	17.517,4812	
	9.2 1414/E " 15.09.82	8.650 (Acréscimo)	
10. Coatá-Laranjal/AM	1425/E " 24.09.82	805.000	
11. Raimundão/RR	1442/E " 05.10.82	4.300	
12. Wai-Wai/RR	1441/E " 05.10.82	330.000	
13. Jacamin/RR	1440/E " 08.10.82	107.000	
14. São Domingos/MT	1464/E " 25.11.82	5.481	
15. Nhamundá/Mapu era/AM e PA	1465/E " 25.11.82	1.022.400	

3. Áreas Indígenas com Processo de Delimitação concluído,
segundo Decreto nº 88.118/83

<u>Á R E A</u>	<u>H. A.</u>	<u>DECRETO</u>	<u>D. O. U.</u>
01. Potiguara/PB	20.820	89.256/83	29.12.83
02. Rio Gregório/AC	92.000	89.257/83	29.12.83
03. Rancho Jacaré/MS	736,1953	89.258/83	29.12.83*
04. Utiariti/MT	412.304	89.259/83	29.12.83
05. Tirecatinga/MT	130.575	89.260/83	29.12.83
06. Paquiçamba/PA	6.000	89,489/84	30.03.84
07. Serra da Moça/RR	12.500	89.593/84	02.05.84
08. Bom Jesus/RR	1.313	89.594/84	02.05.84
09. Jarina/Txucarramãe faixa de 15 km/MD, Xingu	139.000	89.618/84	08.05.84
10. Capoto/MT	186.000	89.643/84	11.05.84
11. Kaxinawá Rio Humaitá/AC	125.000	90.644/84	11.12.84
12. Kaxinawá do Rio Jordão/AC	92.000	90.645/84	11.12.84
13. Rio das Cobras/PR	19.100	90.744/84	21.12.84
14. Apinajé/GO	143.000	90.960/85	14.02.85
15. Parakanã/PA	317.000	91.028/85	06.03.85
16. Sararé/Nambikwara	67.419,5158	91.209/85	30.04.85*
17. Vale do Guaporé	242.593	91.210/85	30.04.85*
18. Uru-Eu-Wau-Wau/RO	1.832.000	91.416/85	10.07.85
19. Kayapó-Gorotire/MT	3.239.000	92.244/86 ^{44 5}	02.01.86
20. Bakairi/Paxola/MT	58.800	92.010/85	29.11.85

* Homologação de Demarcação

21. Japuira/MT	148.500	92.011/85	29.11.85
22. Mamodate/AC	328.160	92.013/85	29.11.85
23. Campinas/Katukina/AC	28.862	92.014/85	29.11.85
24. Toldo Chimbangué/SC	968	92.253/86	02.01.86

4. ÁREAS EM TRAMITAÇÃO NA CTI/MIRAD

<u>Á R E A</u>	<u>Ha</u>	
01. Estivadinho/MT	1.970	Falta levantamento Fundiário
02. Figueiras/MT	10.000	" " "
03. Erikpatsá/MT	79.934,8010	Processo para homologação de Demarcação
04. Roosevelt	233.055	Processo para Homologação de Demarcação
05. Rio Biá/AM	1.180.200	Processo para Delimitação
06. Pirajuí/MS	2.121	Processo para Homologação de Demarcação
07. Araribóia/MA	413.887	Processo para Homologação de Demarcação
08. Karitiana/RO	89.682,1382	Processo para Homologação de Demarcação
09. Pacaas-Novas/RO	279.906,3833	Processo para Homologação de Demarcação
10. Karajá/Santana do Araguaia/PA	1.100	Processo para Delimitação
11. Andirá-Marau/MT	788.576,3930	Processo para Homologação de Demarcação
12. Salumã/MT	533.940	Processo para Delimitação
13. Toco Preto/MA	16.588,44	" " "
14. Tenharim/Transamazônica (Marmelos)/AM	488.550	" " "

15.	Takuaraty-Ivykuarusu/MS	2.475,1364	Processo para Delimitação
16.	Guarani do Bracuí/RS	700	" " "
17.	Irantxe/MT	46.790	Processo para Homologação da Demarcação
18.	Jaguapiré/MS	2.089	Processo para Delimitação
19.	Pankararé/BA	30.522,1435	" " "
20.	Kiriri/BA	12.299,8736	" " Homologação
21.	Kulina do Rio Eiru/AM	770.300	Processo para Delimitação
22.	Sangradouro-Volta Grande/MT	42.150	" " "
23.	Caititu/AM	332.050	" " "
24.	Pankararu/PE	14.294	" " "

5. ÁREAS INDÍGENAS COM PROPOSTA DE DELIMITAÇÃO EM REFORMAULAÇÃO

<u>Á R E A</u>	<u>H. A.</u>	
01. Koatinemo/PA	288.600	
02. Kulina do Rio Eiru/AM	356.000	Processo para Delimitação
	770.300	Proposta Reformulada
03. Santo Antonio	1.450	Processo para Delimitação (Sem Alteração)

de 25.02
e 12.03
reunidos
resultados
infindo
Reatualizar

	Nº A I	Superfície (ha)	%
1) Área Indígena com Parecer Aprovado pelo GTI-88.118/83	18	2.576.660	9,7
2) Relação de Áreas Indígenas com Portaria de Delimitação ante rior do Decreto nº 88.118/83	15	10.595.298,4812	40,0
3) Relação de Áreas Indígenas com Decreto de Delimitação a partir do Decreto nº 88.118/83	25	7.655,650,7111	28,9
4) Áreas Indígenas em Tramitação na CTI/MIRAD	24	5.373.178,2873	20,3
5) Áreas Indígenas com Proposta de Delimitação em reformulação	1	288.600	1,1
T O T A L	83	26.489.386,40656	100

PROCESSOS DE DELIMITAÇÃO/HOMOLOGAÇÃO DE DEMARCAÇÃO
ENCAMINHADOS AO MIRAD EM 1985

- | | |
|---------------------------------------|--|
| - Kulina do Rio Eiru | - Proposta Reformulda
Memo nº 0059/85 |
| - Andirá-Maraú | - 90/14ª DR/11.06.85 |
| - Salumã | - 012/01.03.85
023/19.06.85 |
| - Igarapé do Caucho | - 0024/24.06.84 |
| - Toco Preto | - 025/14.07.85 |
| - Bakairi | - 026/16.07.85 |
| - Tenharim/Transamazônica
Marmelos | - 027/22.07.85 |
| - Évare I | - 031/08.08.85 |
| - Évare II | - 032/08.08.85 |
| - Feijoal | - 033/08.08.85 |
| - Bom Intento | - 034/08.08.85 |
| - Betânia | - 035/08.08.85 |
| - Vui-Uata-In | - 036/08.08.85 |
| - São Leopoldo | - 037/08.08.85 |
| - Aripuanã | - 021/05.06.85 |
| - Takuaraty-IvyKusrusu | - 045/26.08.85 |
| - Mamoadate | - 049/26.09.85 |
| - Japuira | - 051/26.09.85 |
| - Pirakuá | - 050/26.09.85 |
| - Guarani do Bracuí | - 061/25.11.85 |
| - Irantxe | - Set/85/sem Memo de Encaminhamento |

- Jaguapiré - 062/17.12.85
- Pankararé - 052/29.10.85
- Kiriri - 052/29.10.85
- Sangradouro - 002/17.01.86
- Caititu - 003/22.01.86
- Pankararu - 004/22.01.86

	Nº A I	Superfície (ha)	%
1) Área Indígena com Parecer Aprovado pelo GTI-88.118/83	18	2.576.660	9,7
2) Relação de Áreas Indígenas com Portaria de Delimitação ante rior do Decreto nº 88.118/83	15	10.595.298,4812	40,0
3) Relação de Áreas Indígenas com Decreto de Delimitação a partir do Decreto nº 88.118/83	25	7.655,650,7111	28,9
4) Áreas Indígenas em Tramitação na CTI/MIRAD	24	5.373.178,2873	20,3
5) Áreas Indígenas com Proposta de Delimitação em reformulação	1	288.600	1,1
T O T A L	83	26.489.386,40656	100

ÁREAS INDÍGENAS COM PARECER APROVADO PELO GTI/88.118/83

<u>Á R E A</u>	<u>h a</u>	<u>PARECER</u>	<u>REUNIÃO</u>
01 Tubarão-Latundê/RO	118.000	007/84	03.05.85
02 Pimentel Barbosa/MT	320.900	012/84	03.05.85
03 Kaxarari/RO	127.540	046/84	04.05.84
04 Waiapi/AP	543.000	049/85	03.05.85
05 Évare II/AM	1.230	070/85	26.09.85
06 Évare I /AM	596.000	071/85	26.09.85
07 Bom Intento/AM	700	075/85	01.10.85
08 Betânia/AM	121.000	076/85	01.10.85
09 Vui-Wata-In/AM	125.000	077/85	01.10.85
10 São Leopoldo/AM	55.000	079/85	01.10.85
Feijoal/AM	46.000	079/85	01.10.85
11 Santo Antonio/MA	1.450	080/85	01.10.85
12 Pirakuá/MS	2.346	081/85	01.10.85
13 Zoró/MT	431.700	044/85	09.10.85
14 Nukini/AC	30.900	047/85	17.12.85
15 Poyanawa/AC	19.987	045/85	28.01.86
16 Igarapé do Caudio/AC	9.540	058/86	28.01.86
17 Boca do Acre/AM	26.167	066/86	28.01.86

Relação de Áreas Indígenas com portaria de
Delimitação Anterior ao Decreto nº 88.118/83

<u>Á R E A</u>	<u>P O T A R I A</u>	<u>H A</u>	D. O. u.
01. Aripuanã/MT	562/N de 14.03.79	545.000	23.03.85
02. Funil/GO	1187/E de 24.02.82	16.000	
03. Yanomani/RR e AM	GM/025 de 09.03.82	7.700.000	
04. Tâba Lascada/RR	1223/E " 21.05.82	7.000	
05. Truaru/RR	1224/E " 21.05.82	6.640	
06. Anta/RR	1225/E " 21.05.82	2.550	
07. Boqueirão/RR	1228/E " 21.05.82	13.950	
08. Pium/RR	1275/E " 21.06.82	3.810	
09. Boca do Acre/AM	9.1 1066/E/81	17.517,4812	
	9.2 1414/E " 15.09.82	8.650 (Acréscimo)	
10. Coatá-Laranjal/AM	1425/E " 24.09.82	805.000	
11. Raimundão/RR	1442/E " 05.10.82	4.300	
12. Wai-Wai/RR	1441/E " 05.10.82	330.000	
13. Jacamin/RR	1440/E " 08.10.82	107.000	
14. São Domingos/MT	1464/E " 25.11.82	5.481	
15. Nhamundá/Mapu era/AM e PA	1465/E " 25.11.82	1.022.400	

Áreas Indígenas com Processo de Delimitação concluído,
segundo Decreto nº 88.118/83

<u>Á R E A</u>	<u>H. A.</u>	<u>DECRETO</u>	<u>D. O. U.</u>
01. Potiguara/PB	20.820	89.256/83	29.12.83
02. Rio Gregório/AC	92.000	89.257/83	29.12.83
03. Rancho Jacaré/MS	736,1953	89.258/83	29.12.83*
04. Utiariti/MT	412.304	89.259/83	29.12.83
05. Tirecatina/MT	130.575	89.260/83	29.12.83
06. Paquiçamba/PA	6.000	89,489/84	30.03.84
07. Serra da Moça/RR	12.500	89.593/84	02.05.84
08. Bom Jesus/RR	1.313	89.594/84	02.05.84
09. Jarina/Txucarramãe faixa de 15 km/MD, Xingu	139.000	89.618/84	08.05.84
10. Capoto/MT	186.000	89.643/84	11.05.84
11. Kaxinawá Rio Humaitá/AC	125.000	90.644/84	11.12.84
12. Kaxinawá do Rio Jordão/AC	92.000	90.645/84	11.12.84
13. Rio das Cobras/PR	19.100	90.744/84	21.12.84
14. Apinajé/GO	143.000	90.960/85	14.02.85
15. Parakanã/PA	317.000	91.028/85	06.03.85
16. Sararé/Nambikwara	67.419,5158	91.209/85	30.04.85*
17. Vale do Guaporé	242.593	91.210/85	30.04.85*
18. Uru-Eu-Wau-Wau/RO	1.832.000	91.416/85	10.07.85
19. Kayapó-Gorotire/MT	3.239.000	92.244/86 ^{44 5}	02.01.86
20. Bakairi/Paxola/MT	58.800	92.010/85	29.11.85

* Homologação de Demarcação

21. Japuira/MT	148.500	92.011/85	29.11.85
22. Mamodate/AC	328.160	92.013/85	29.11.85
23. Campinas/Katukina/AC	28.862	92.014/85	29.11.85
24. Toldo Chimbangu/SC	968	92.253/86	02.01.86

ÁREAS EM TRAMITAÇÃO NA CTI/MIRAD

<u>Á R E A</u>	<u>Ha</u>	
01. Estivadinho/MT	1.970	Falta levantamento Fundiário
02. Figueiras/MT	10.000	" " "
03. Erikpatsá/MT	79.934,8010	Processo para homologação de Demarcação
04. Roosevelt	233.055	Processo para Homologação de Demarcação
05. Rio Biá/AM	1.180.200	Processo para Delimitação
06. Pirajuí/MS	2.121	Processo para Homologação de Demarcação
07. Araribóia/MA	413.887	Processo para Homologação de Demarcação
08. Karitiana/RO	89.682,1382	Processo para Homologação de Demarcação
09. Pacaas-Novas/RO	279.906,3833	Processo para Homologação de Demarcação
10. Karajá/Santana do Araguaia/PA	1.100	Processo para Delimitação
11. Andirá-Marau/MT	788.576,3930	Processo para Homologação de Demarcação
12. Salumã/MT	533.940	Processo para Delimitação
13. Toco Preto/MA	16.588,44	" " "
14. Tenharim/Transamazônica (Marmelos)/AM	488.550	" " "

15.	Takuaraty-Ivykuarusu/MS	2.475,1364	Processo para Delimitação
16.	Guarani do Bracuí/RS	700	" " "
17.	Irantxe/MT	46.790	Processo para Homologação da Demarcação *
18.	Jaguapiré/MS	2.089,1	Processo para Delimitação
19.	Pankararé/BA	30.522,1435	" " "
20.	Kiriri/BA	12.299,8736	" " Homologação
21.	Kulina do Rio Eiru/AM	770.300	Processo para Delimitação
22.	Sangradouro-Volta Grande/MT	42.150	" " "
23.	Caititu/AM	332.050	" " "
24.	Pankararu/PE	14.294	" " "

ÁREAS INDÍGENAS COM PROPOSTA DE DELIMITAÇÃO EM REFORMAULAÇÃO

<u>Á R E A</u>	<u>H. A.</u>	
01. Koatinemo/PA	288.600	
02. Kulina do Rio Eiru/AM	356.000	Processo para Delimitação
	770.300	Proposta Reformulada
03. Santo Antonio	1.450	Processo para Delimitação
		(Sem Alteração)

PROCESSOS DE ÁREAS INDÍGENAS QUE FALTAMNO ARQUIVO DA CTI/MIRAD

01. Rio Gregório	-	Processo 2613/82	-	Memo Coord. GT/378/83
02. Rancho Jacaré	-	" 4394/77	-	Memo Coord. GT/307/83
03. Utiariti	-	" 4882/78	-	Memo 419/83
04. Tirecatinga	-	" 0738/78	-	Memo 295/83
05. Paquiçamba	-	" 1717/82	-	Memo 073/84
06. Bom Jesus	-	" 1180/83	-	Memo 680/83
07. Serra da Moça	-	" 0919/81	-	Memo 643/83
08. Capoto	-	" 2060/83	-	Memo 002/84
			-	3503/83
09. Apinajé	-	" 2029/76	-	Memo 003/84
10. Jarina/Txucarramãe	-		-	Memo 001/84
Faixa de 15 km/MD. Xingu				
11. Pirajui	-	" 608/83	-	Memo 026/84
12. Parakanã	-	" 5487/78	-	Memo 034/84
13. Araribóia	-	" 2618/82	-	Memo 051/84

PROCESSOS DE DELIMITAÇÃO/HOMOLOGAÇÃO DE DEMARCAÇÃOENCAMINHADOS AO MIRAD EM 1985

- | | |
|---------------------------------------|--|
| - Kulina do Rio Eiru | - Proposta Reformulda
Memo nº 0059/85 |
| - Andirá-Maraú | - 90/14ª DR/11.06.85 |
| - Salumã | - 012/01.03.85
023/19.06.85 |
| - Igarapé do Caucho | - 0024/24.06.84 |
| - Toco Preto | - 025/14.07.85 |
| - Bakairi | - 026/16.07.85 |
| - Tenharim/Transamazônica
Marmelos | - 027/22.07.85 |
| - Évare I | - 031/08.08.85 |
| - Évare II | - 032/08.08.85 |
| - Feijoal | - 033/08.08.85 |
| - Bom Intento | - 034/08.08.85 |
| - Betânia | - 035/08.08.85 |
| - Vui-Uata-In | - 036/08.08.85 |
| - São Leopoldo | - 037/08.08.85 |
| - Aripuanã | - 021/05.06.85 |
| - Takuaraty-IvyKusrusu | - 045/26.08.85 |
| - Mamoodate | - 049/26.09.85 |
| - Japuira | - 051/26.09.85 |
| - Pirakuá | - 050/26.09.85 |
| - Guarani do Bracuí | - 061/25.11.85 |
| - Irantxe | - Set/85/sem Memo de Encaminhamento |

- Jaguapiré - 062/17.12.85
- Pankararé - 052/29.10.85
- Kiriri - 052/29.10.85
- Sangradouro - 002/17.01.86
- Caititu - 003/22.01.86
- Pankararu - 004/22.01.86

MINISTÉRIO DA REFORMA E DO DESENVOLVIMENTO AGRÁRIO - MIRAD

COORDENADORIA DE TERRAS INDÍGENAS - SECRETARIA GERAL

- PROCESSOS DE DELIMITAÇÃO E HOMOLOGAÇÃO DE DEMARCAÇÃO APRECIADOS PELO GRUPO DE TRABALHO INTERMINISTERIAL DO DECRETO Nº. 88.118/83, REFERENTES À 1985 e 1986 (GESTÃO MIRAD).

Nº. DE ORDEM	ÁREA INDÍGENA	SUPERFÍCIE	POVOS INDÍGENAS/POPULAÇÃO	PARECER GT/85.118/83	DECRETO	SITUAÇÃO JURÍDICA
01	SARARÉ / MT	67.420 ha	NAMBIKWARA / 51 MANAIRISU		Nº. 91.209, DE 29.04.85	HOMOLOGADA DEMARCAÇÃO
02	VALE DO GUAPURÉ / MT	242.593 ha	NAMBIKWARA		Nº. 91.240, DE 29.04.85	HOMOLOGADA DEMARCAÇÃO
03	KAYAPÓ / PA	3.239.000 ha	KAYAPÓ/GOROTIRE/1.358	S. Nº DE 03.04.85	Nº. 91.244, DE 09.05.85	DELIMITADA
04	KAXARARI/RO-AM	127.540 ha	KAXARARI/153	Nº. 040, DE 03.05.85/28.01.86	Nº. 93.073, DE 06.08.86	DELIMITADA
05	WAIÁPI / AP	543.000 ha	WAIÁPI/274	Nº. 049, DE 03.05.85		EM DELIMITAÇÃO
06	PIMENTEL BARBOSA / MT	325.966 ha	XAVANTE/354	Nº. 050, DE 03.05.85	Nº. 93.147, DE 20.08.86	HOMOLOGADA DEMARCAÇÃO
07	URU-EU WAU-WAU / RO	1.832.300 ha	URU EU WAU WAU/1.200	Nº. 043, DE 07.85	Nº. 91.140, DE 09.07.86	DELIMITADA
08	BAKAIRI/PAXOIA / MT	58.800 ha	BAKAIRI/327	Nº. 004, DE 11.09.85	Nº. 92.010, DE 28.11.85	DELIMITADA
09	TOLDO-CHIMBANGUE / SC	968 ha	KALANGANG/90	Nº 057, de 23.09.85 - A cordo Interministerial MINTER, MIRAD, MJ, SEPLAN	Nº. 92.253, DE 30.12.85	DELIMITADA
10	CAMPINAS-KATUKINA / AC-AM	28.862 ha	KATUKINA/93	Nº. 048, DE 26.09.85	Nº. 92.014, DE 28.11.85	DELIMITADA
11	ÉVARE II / AM	165.000 ha	TIKUNA/1.230	Nº. 070, DE 26.09.85		EM DELIMITAÇÃO
12	ÉVARE I / AM	546.000 ha	TIKUNA/8.000	Nº. 071, DE 26.09.85		EM DELIMITAÇÃO
13	MAMOADATE / AC	328.160 ha	MANCHINERI E JAMINAWA/110	Nº. 073, DE 26.09.85	Nº. 92.013, DE 28.11.85	DELIMITADA
14	BOM INTENTO / AM	700 ha	TIKUNA/133	Nº. 075, DE 01.10.85	Nº. 92.555, DE 15.04.86	DELIMITADA
15	BETÂNIA / AM	121.000 ha	TIKUNA/1.387	Nº. 076, DE 01.10.85		EM DELIMITAÇÃO
16	VUI-UATA-IN / AM	125.600 ha	TIKUNA/1.354	Nº. 077, DE 01.10.85		EM DELIMITAÇÃO
17	ILILJOAI / AM	46.200 ha	TIKUNA/905	Nº. 079, DE 01.10.85	Nº. 92.554, DE 15.04.86	DELIMITADA
18	SÃO LEOPOLDO / AM	55.000 ha	TIKUNA/377	Nº. 079, DE 01.10.85	Nº. 92.553, DE 15.04.86	DELIMITADA
19	SÃO ANTONIO / AM	1.450 ha	TIKUNA/505	Nº. 080, DE 01.10.85	Nº. 92.550, DE 15.04.86	DELIMITADA
20	JAPUÍRA MT	148.500 ha	RIKBATSA/520	Nº. 074, DE 07.10.85	Nº. 92.011, DE 28.11.85	DELIMITADA
21	PIRAKUÁ / MS	2.346 ha	GUARANI e KAYOÁ/210	Nº. 051, DE 07.10.85		EM DELIMITAÇÃO
22	RIO FORMOSO / MT	19.700ha	PARESI/98	Nº. 052, DE 07.10.85	Nº. 92.015, DE 28.11.85	DELIMITADA
23	NUKINI / AC	30.900ha	NUKINI/244	Nº. 047, DE 17.12.85		EM DELIMITAÇÃO
24	POYANAWA / AC	19.957ha	POYANAWA/255	Nº. 045, DE 28.01.86		EM DELIMITAÇÃO
25	ILHARAPÉ DO GADUHU / AC	9.540ha	KAXINAWÁ/120	Nº. 058, DE 20.04.86	Nº. 93.071, DE 06.08.86	DELIMITADA
26	BOCA DO ACRE / AM	8.650ha	APURINÃ/90	Nº. 066, DE 28.01.86	Nº. 92.645, DE 13.05.86	DELIMITADA
27	SANTANA DO ARAGUAIA/PA	1.100ha	KARAJÁ/27	Nº. 053, DE 25.02.86	Nº. 93.070, DE 06.08.86	DELIMITADA
28	ANDIRÁ MARAU / AM	785.528ha	SATERÉ MAWÉ/3.000	Nº. 085, DE 25.02.86	Nº. 93.069, DE 06.08.86	HOMOLOGADA DEMARCAÇÃO
29	CAITITU / AM	322.050 ha	APURINÃ/415	Nº. 056, DE 25.02.86	Nº. 93.072, DE 06.08.86	DELIMITADA
30	TAUANIRIN / AM	84.250 ha	APURINÃ/119	Nº. 068, DE 11.03.86	Nº. 93.060, DE 06.08.86	DELIMITADA
31	KULINA DO MÉDIO JURUÁ, AM	770.300 ha	KULINA/915	Nº. 087, DE 11.03.86		EM DELIMITAÇÃO

" CONTINUAÇÃO "

Nº. DE ORDEM	ÁREA INDÍGENA	SUPERFÍCIE	POVOS INDÍGENAS/RESERVAÇÃO	PARICER CI/85.115/83	D E C R E T O	SITUAÇÃO JURÍDICA
32	NHAMUNDÁ-MAPUERA / AM-PA	1.022.400ha	WAI-WAI, XIRIEU, KINKARYANA, KOKURYANA, KATUENA, MWAYAKA/1061	Nº. 088, DE 12.03.86		EM DELIMITAÇÃO
33	ZURUAHÃ / AM	233.900ha	ZURUAHÃ/123	Nº. 089, DE 11.03.86		EM DELIMITAÇÃO
34	KARITIANA / RO	89.682ha	KARITIANA/109	Nº. 090, DE 11.03.86	Nº. 93.008, DE 06.08.86	HOMOLOGADA DEMARCAÇÃO
35	RIO BIÁ / AM	1.180.200ha	KATUKINA/350	Nº. 091, DE 11.03.86		EM DELIMITAÇÃO
36	ANTA RR	2.550ha	MACUXI e WAPIXANA/101	Nº. 092, DE 11.03.86		AGUARDA HOMOLOGAÇÃO DA DEMARCAÇÃO
37	TENHARIM/TRANSAMAZÔNICA/AM	488.550ha	TENHARIM/250	Nº. 093, DE 11.03.86		EM DELIMITAÇÃO
38	RATMUNDÃO / RR	4.300ha	MACUXI e WAPIXANA/101	Nº. 094, DE 11.03.86		AGUARDA HOMOLOGAÇÃO DA DEMARCAÇÃO
39	PIUM / RR	3.810ha	MACUXI e WAPIXANA/128	Nº. 096, DE 11.03.86		AGUARDA HOMOLOGAÇÃO DA DEMARCAÇÃO
40	CANAUANIM / RR	6.324ha	MACUXI e WAPIXANA/191	Nº. 097, DE 11.03.86		AGUARDA HOMOLOGAÇÃO
41	CAMICUÃ / AM	58.519 ha	APURINÃ/220	Nº. 098, DE 12.03.86		AGUARDA HOMOLOGAÇÃO DA DEMARCAÇÃO
42	MÃE MARIA / PA	62.927 ha	GAVIÃO/152	Nº. 102, DE 21.03.86	Nº. 93.148, DE 20.08.86	HOMOLOGADA DEMARCAÇÃO
43	PIRAJUÍ / MS	2.118 ha	GUARANI e KAYOWÃ/685	Nº. 103, DE 11.04.86	Nº. 93.007, DE 08.06.86	HOMOLOGADA DEMARCAÇÃO
44	TIRECATINGA / MT	130.575 ha	HALÓ TEZU, MORCEGO, IRANTXE e PARESÍ/80	Nº. 104, DE 11.04.86		AGUARDA HOMOLOGAÇÃO DA DEMARCAÇÃO
45	UTIARITI / MT	412.304 ha	PARESÍ/61	Nº. 105, DE 11.04.86		AGUARDA HOMOLOGAÇÃO DA DEMARCAÇÃO
46	RIO BRANCO / RO	236.137 ha	MAKURAP, ARUÁ, TUPARI, CAMPÉ, JABUTI/213	Nº. 106, DE 11.04.86	Nº. 93.074, DE 06.08.86	HOMOLOGADA DEMARCAÇÃO
47	KANAMARI / AM	607.563ha	KANAMARI/496	Nº. 108, DE 11.03.86		EM DELIMITAÇÃO
48	WASSU-COCAL / AL	2.788 ha	WASSU/419	Nº. 109, DE 11.04.86	Nº. 93.331, DE 02.10.86	DELIMITADA
49	GERALDA-TOCO PRETO / MA	16.584 ha	TIMBIRA/58	Nº. 110, DE 11.04.86	Nº. 93.203, DE 17.09.86	DELIMITADA
50	SÃO PEDRO / AM	730 ha	MURA/47	Nº. 113, DE 13.08.86	Nº. 93.145, DE 20.08.86	DELIMITADA
51	PADRE / AM	840 ha	MURA/09	Nº. 114, DE 13.08.86	Nº. 93.144, DE 20.08.86	DELIMITADA
52	TRINCHEIRA / AM	1.550 ha	MURA/45	Nº. 115, DE 13.08.86	Nº. 93.143, DE 20.08.86	DELIMITADA
53	KULINA DI RIO ENVIRA / AC	48.400 ha	KULINA/107	Nº. 116, DE 13.08.86	Nº. 93.144, DE 20.08.86	DELIMITADA
54	APURINÃ KM 124/BR-317 / AM	33.400 ha	APURINÃ/116	Nº. 117, DE 13.08.86		EM DELIMITAÇÃO
55	KAXINAWÁ NOVA OLINDA / AC	32.150 ha	KAXINAWÁ/91	Nº. 118, DE 13.08.86	Nº. 93.142, DE 20.08.86	DELIMITADA
56	CACAU DE TARAUCÁ / AM	24.850 ha	KULINA/S2	Nº. 119, DE 13.08.86	Nº. 93.146, DE 20.08.86	DELIMITADA
57	JAMINAWÁ / AC	23.117 ha	JAMINAWÁ/300	Nº. 120, DE 13.08.86		EM DELIMITAÇÃO
58	RIO MEQUENS / RO	105.250 ha	MAKURAP e SAKIRABAR / 51	Nº. 099, DE 15.10.86		EM DELIMITAÇÃO
59	MACARRÃO / AM	23.312 ha	TIKONA/400	Nº. 121, DE 15.10.86		EM DELIMITAÇÃO
60	MERURE / MT	82.301 ha	BORORO/524	Nº. 122, DE 15.10.86		AGUARDA HOMOLOGAÇÃO
61	ARARA DO IGARAPÉ HUMAITÁ / AC	27.700 ha	ARARA/130	Nº. 123, DE 15.10.86		EM DELIMITAÇÃO
62	TUBARÃO-LATUNDÊ / RO	118.000 ha	AIKANA, TUBARÃO, LATUNDÊ, SABARÊ/103	Nº. 127, DE 15.10.86		EM DELIMITAÇÃO

CONTINUAÇÃO

Nº. DE ORDEM	ÁREA INDÍGENA	SUPERFÍCIE	POVOS INDÍGENAS/POPULAÇÃO	PARECER GT/88.118/83	DECRETO	SITUAÇÃO JURÍDICA
63	KOATINEMO / PA	288.600 ha	ASSURINI/86	Nº. 128, DE 15.10.86		EM DELIMITAÇÃO
64	ARARIBÁ / SP	1.930 ha	GUARANI e TERENA/300	Nº. 130, DE 05.11.86		AGUARDA HOMOLOGAÇÃO DA DEMARCAÇÃO
65	JUMINÁ / AP	24.000 ha	KARIPUNA e GALIBI/65	Nº. 131, DE 05.11.86		EM DELIMITAÇÃO
66	ARAWETÉ / PA	985.000 ha	ARAWETÉ/139	Nº. 132, DE 05.11.86		EM DELIMITAÇÃO
67	RIO PARU D'ESTE / PA	1.182.800 ha	WAYANA APALAI/281	Nº. 133, DE 05.11.86		EM DELIMITAÇÃO
68	ROOSEVELT / MT-RO	233.065 ha	SURUÍ e CINTA LARGA/109	Nº. 134, DE 05.11.86		AGUARDA HOMOLOGAÇÃO
69	SAL CINZA / PA	126.000 ha	MUNDURUKU/3.200	Nº. 135, DE 05.11.86		EM DELIMITAÇÃO
70	ARIPUANÁ / MT	753.400 ha	CINTA LARGA/83	Nº. 136, DE 05.11.86		EM DELIMITAÇÃO
71	MENKÜ / MT	47.094 ha	MENKÜ /31	Nº. 137, DE 05.11.86		AGUARDA HOMOLOGAÇÃO
72	KARIRI-XOCÓ / AL	639,63 ha	KARIRI e XOCÓ/1.050	Nº. 138, DE 05.11.86		EM DELIMITAÇÃO
73	RIO AREIA / PR	390,00 ha	GUARANI/45	Nº. 140, DE 05.11.86		EM DELIMITAÇÃO
74	ARARIBÓIA / MA	413.288 ha	GUAJAJARA/2.490	Nº. 141, DE 05.11.86		AGUARDA HOMOLOGAÇÃO
75	ITARIRI- SERRA DO ITATINS/SP	1.212 ha	GUARANI/27	Nº. 143 DE 10.12.86		AGUARDA DELIMITAÇÃO E HOMOLOGAÇÃO
76	BARRAGEM / SP	27 ha	GUARANI/136	Nº. 144 DE 10.12.86		AGUARDA DELIMITAÇÃO E HOMOLOGAÇÃO
77	GUARANI DO RIBEIRÃO SILVEIRA / SP	948 ha	GUARANI/110	Nº. 146 DE 10.12.86		AGUARDA DELIMITAÇÃO E HOMOLOGAÇÃO
78	JARAGUÁ / SP	2 ha	GUARANI/10	Nº. 147 DE 10.12.86		AGUARDA DELIMITAÇÃO E HOMOLOGAÇÃO
79	KRUKUTU / SP	26 ha	GUARANI/36	Nº. 148 DE 10.12.86		AGUARDA DELIMITAÇÃO E HOMOLOGAÇÃO
80	KRAOLÂNDIA / GO	32.534 ha	BORORO/890	Nº. 149 DE 10.12.86		AGUARDA HOMOLOGAÇÃO
81	RIKBATSA / MT	79.935 ha	RIKBATSA/424	Nº. 150 DE 10.12.86		AGUARDA HOMOLOGAÇÃO
82	UMUTINA / MT	28.120 ha	BORORO/160	Nº. 151 DE 10.12.86		AGUARDA HOMOLOGAÇÃO
83	IRANTXE / MT	46.790 ha	IRANTXE/191	Nº. 152 DE 10.12.86		HOMOLOGAÇÃO E DEMARCAÇÃO
84	KATIGANGU DO IRAÍ / RS	235 ha	KATIGANGU 98	Nº. 153 DE 10.12.86		EM DELIMITAÇÃO
85	CARRETÃO / GO	1.744 ha	XAVANTE e JAVAÉ/95	Nº. 154 DE 10.12.86		AGUARDA HOMOLOGAÇÃO

* As Áreas Indígenas Sararé e Vale do Guaporé/RO, apesar de não terem tramitado no GT/Interministerial na gestão MTRAD, mas sim na época do extinto MEAF, foram decretadas no início do Governo Sarney.

111

QUADRO III

FLUXO DE CIRCULAÇÃO DOS PROCESSOS DE ÁREAS INDIGÊNAS APROVADAS NO GT/88.118/85

A I	ENCAMINHAMENTO FUNAI	REUNIÃO GT INTERMINISTERIAL	ENCAMINHAMENTO MINTER/MIRAD	APROVAÇÃO MINISTRO/MIRAD	ENCAMINHAMENTO MINISTRO/MINTEI
EVARE I	MEMO nº 031 de 08.09.1985	26.09.85	18.10	18.10	21.10.85
EVARE II	MEMO Nº 032 de 08.08.1985	26.09.85	18.10	18.10	21.10.85
SÃO LEOPOLDO	MEMO nº 037 de 08.08.1985	26.09.85	18.10	18.10	21.10.85
BETÂNIA	MEMO nº 038 de 08.08.1985	26.09.85	18.10	18.10	21.10.85
SANTO ANTONIO	MEMO nº 035 de 08.08.1985	26.09.85	18.10	18.10	21.10.85
FEIJOAL	MEMO nº 033 de 08.08.1985	26.09.85	18.10	18.10	21.10.85
VUI-UATA-IN	MEMO nº 036 de 08.08.1985	26.09.85	18.10	18.10	21.10.85
BOM INTENTO	MEMO nº 034 de 08.08.1985	26.09.85	18.10	18.10	21.10.85
PIRAKUÁ	MEMO nº 050 de 26.09.1985	01.10.85	18.10	18.10	21.10.85
NUKINI	MEMO nº 004 de 25.01.1985	03.05.85	17.05.85	21.06.85	21.06.85
WAIAPI	MEMO nº 048 de 09.11.1984	03.05.85	17.05.85	21.06.85	21.06.85
KAXARARI	MEMO nº 048 de 25.01.1985	03.05.85	17.05.85	21.06.85	21.06.85
TUBARÃO	MEMO nº 521 de 04.06.1984	03.05.85	17.05.85	21.06.85	21.06.85
ZORÓ	MEMO nº 013 de 01.03.1985	09.10.85	-	-	-
ARIPUANÁ	MEMO nº 021 de 15.06.1985	09.10.85	-	-	-
POYANAWA	MEMO nº 045 de 31.10.1984	28.01.86	-	-	-
IGARAPÉ DO CAUCHO	MEMO nº 024 de 24.06.1985	28.10.86	-	-	-
BOCA DO ACRE	MEMO nº 152 de 23.03.1983	28.01.86	-	-	-

Nota s: 1) o traço (-) significa que o processo não chegou ainda àquela etapa.

2) as áreas Nukini e Kaxarari, já em poder do MINTER mas não localizadas por seu representante foram à pedido deste último, posteriormente reencaminhadas pela FUNAI para avaliação do GT, sendo novamente aprovadas e firmados os pareceres em 17.12.1985 e em 28.01.1986.

DTR-168, p-114/153

MINISTÉRIO DA REFORMA E DO DESENVOLVIMENTO AGRÁRIO
COORDENADORIA DE TERRAS INDÍGENAS

QUADRO I : Processos de delimitação aprovados pelo Grupo de Trabalho Interministerial do Decreto nº 88.118/85, referentes ao ano de 1985 (gestão MIRAD).

Nº DE ORDEM	NOME DAS TERRAS INDÍGENAS	SUPERFÍCIE	POVOS INDÍGENAS/POPULAÇÃO	A P R O V A Ç Ã O G T	D E C R E T O
01	Kayapó (PA)	539.000 ha	Kayapó/Gorotire/1.358	Reunião - 03.05.1985	91.244, de 09.05.1985
02	Waiãpi (AP)	543.000 ha	Waiãpi/274	Parecer nº 049, de 03.05.1985	-
03	Tubarão/Latundê (RO)	118.000 ha	Alkana/Latundê/Sabanê/95	Parecer nº 077, de 03.05.1985	-
04	Kaxarari (RO/AM)	157.540 ha	Kaxarari/153	Reunião de 03.05.1985 Parecer nº 046, de 03.05.1985	-
05	Nukini (AC)	30.900 ha	Nukini/244	Reunião - 03.05.1985 Reassinado em 17.12.85, Parecer nº 047.	-
06	Uru-Eu-Wau-Wau (RO)	1.832.300 ha	Uru-Bu-Wau-Wau/1.200	Parecer nº , de .07.1985	91.416, de 09.07.1985
07	Toldo Chibangue (SC)	968 ha	Kaingang/90	Acordo Interministerial (MINTER/MIRAD, MJ, SEPLAN) de 23.09.1985	92.253 de 30.12.1985
08	Evare I (AM)	596.000 ha	Ticuna/8000	Parecer nº 071, de 26.09.1985	-
09	Evare II (AM)	165.000 ha	Ticuna/1.230	Parecer nº 070, de 26.09.1985	-
10	Santó Antônio (AM)	1.450 ha	Ticuna/565	Parecer nº 080, de 26.09.1985	-
11	Bom Intento (AM)	700 ha	Ticuna/133	Parecer nº 075, de 26.09.1985	-
12	São Leopoldo (AM)	55.000 ha	Ticuna/377	Parecer nº 079, de 26.09.1985	-
13	Feijoal (AM)	46.200 ha	Ticuna/905	Parecer nº 079, de 26.09.1985	-
14	Vui-Uata-In (AM)	125.000 ha	Ticuna/1275	Parecer nº 077, de 26.09.1985	-
15	Betânia (AM)	121.000 ha	Ticuna/1250	Parecer nº 076, de 26.09.1985	-
16	Mamoadate (AC)	328.160 ha	Manchineri/Jaminawa/730	Parecer nº 073, de 03.10.1985	92.013 de 28.11.1985
17	Bakairi/Paxola (MT)	58.800 ha	Bakairi/327	Parecer nº 063, de 27.09.1985	92.010 de 28.11.1985
18	Japuíra (MT)	148.500 ha	Rikbatsa/570	Parecer nº 074, de 07.10.1985	92.011 de 28.11.85
19	Rio Formoso (MT)	19.700 ha	Pareqi/98	Parecer nº , de 07.10.1985	92.015 de 28.11.1985
20	(Ampina)/Katukina (AM)	28.862 ha	Katukina/93	Parecer nº 048, de 27.09.1985	92.014 de 28.11.1985
21	Pirakuã (MS)	2.346 ha	Guarani Kayowã/210	Reunião de 07.10.1985	-
22	Zoró (MT)	431.700 ha	Zoró/175	Reunião de 09.10.1985	Decreto de Interdição 81.587/78.
23	Aripuanã (MT)	545.000 ha	Cinta Larga/83	Reunião de 09.10.1985	-
24	Poyanawa (AL)	19.987 ha	Poyanawa/258	Parecer nº 045 de 28.10.1986	-
25	Igarapé do Caucho (AC)	9.540 ha	Kaxinawa/108	Parecer nº 058, de 28.01.1986	-
26	Boça do Acre (AM)	8.650 ha	Apurinã/90	Parecer nº 066, de 28.01.1986	-

Nota: Todas as áreas aprovadas por Parecer Conclusivo do GT - Interministerial foram devidamente utilizadas e assinadas pelo Ministro da Reforma e do Desenvolvimento Agrário, dependendo apenas de tramitação posterior (aprovação do Ministro do Interior e assinatura do Decreto pelo Presidente da República) externa a este MIRAD.

111

QUADRO III

FLUXO DE CIRCULAÇÃO DOS PROCESSOS DE ÁREAS INDÍGENAS APROVADAS NO GT/88.118/85

A I	ENCAMINHAMENTO FUNAI	REUNIÃO GT INTERMINISTERIAL	ENCAMINHAMENTO MINTER/MIRAD	APROVAÇÃO MINISTRO/MIRAD	ENCAMINHAMENTO MINISTRO/MINTER
EVARE I	MEMO nº 031 de 08.09.1985	26.09.85	18.10	18.10	21.10.85
EVARE II	MEMO nº 032 de 08.08.1985	26.09.85	18.10	18.10	21.10.85
SÃO LEOPOLDO	MEMO nº 037 de 08.08.1985	26.09.85	18.10	18.10	21.10.85
BETÂNIA	MEMO nº 038 de 08.08.1985	26.09.85	18.10	18.10	21.10.85
SANTO ANTONIO	MEMO nº 035 de 08.08.1985	26.09.85	18.10	18.10	21.10.85
FEIJOAL	MEMO nº 033 de 08.08.1985	26.09.85	18.10	18.10	21.10.85
VUI-UATA-IN	MEMO nº 036 de 08.08.1985	26.09.85	18.10	18.10	21.10.85
BOM INTENTO	MEMO nº 034 de 08.08.1985	26.09.85	18.10	18.10	21.10.85
PIRAKUÁ	MEMO nº 050 de 26.09.1985	01.10.85	18.10	18.10	21.10.85
NUKINI	MEMO nº 004 de 25.01.1985	03.05.85	17.05.85	21.06.85	21.06.85
WAIAPI	MEMO nº 048 de 09.11.1984	03.05.85	17.05.85	21.06.85	21.06.85
KAXARARI	MEMO nº 048 de 25.01.1985	03.05.85	17.05.85	21.06.85	21.06.85
TUBARÃO	MEMO nº 521 de 04.06.1984	03.05.85	17.05.85	21.06.85	21.06.85
ZORÓ	MEMO nº 013 de 01.03.1985	09.10.85	-	-	-
ARIPUANÁ	MEMO nº 021 de 15.06.1985	09.10.85	-	-	-
POYANAWA	MEMO nº 045 de 31.10.1984	28.01.86	-	-	-
IGARAPÉ DO CAUCHO	MEMO nº 024 de 24.06.1985	28.10.86	-	-	-
BOCA DO ACRE	MEMO nº 152 de 23.03.1983	28.01.86	-	-	-

Nota: 1) o traço (-) significa que o processo não chegou ainda àquela etapa.

2) as áreas Nukini e Kaxarari, já em poder do MINTER mas não localizadas por seu representante foram à pedido deste último, posteriormente reencaminhadas pela FUNAI para avaliação do GT, sendo novamente aprovadas e firmados os pareceres em 17.12.1985 e em 28.01.1986.

DTR. 108, p. 110/155

MINISTÉRIO DA REFORMA E DO DESENVOLVIMENTO AGRÁRIO
COORDENADORIA DE TERRAS INDÍGENAS

QUADRO I : Processos de delimitação aprovados pelo Grupo de Trabalho Interministerial do Decreto nº 88.118/85, referentes ao ano de 1985 (gestão MIRAD).

Nº DE ORDEM	NOME DAS TERRAS INDÍGENAS	SUPERFÍCIE	POVOS INDÍGENAS/POPULAÇÃO	A P R O V A Ç Ã O G T	D E C R E T O
01	Kayapó (PA)	539.000 ha	Kayapó/Gorotire/1.358	Reunião - 03.05.1985	91.244, de 09.05.1985
02	Waiãpi (AP)	543.000 ha	Waiãpi/274	Parecer nº 049, de 03.05.1985	-
03	Tubarão/Latundê (RO)	118.000 ha	Aikana/Latundê/Sabanê/95	Parecer nº 077, de 03.05.1985	-
04	Kaxarari (RO/AM)	157.540 ha	Kaxarari/153	Reunião de 03.05.1985 Parecer nº 046, de 03.05.1985	-
05	Nukini (AC)	30.900 ha	Nukini/244	Reunião - 03.05.1985 Reassinado em 17.12.85, Parecer nº 047.	-
06	Uru-Eu-Wau-Wau (RO)	1.832.300 ha	Uru-Bu-Wau-Wau/1.200	Parecer nº .07.1985, de	91.416, de 09.07.1985
07	Toldo Chimbangue (SC)	968 ha	Kaingang/90	Acordo Interministerial (MINTER/MIRAD, MJ, SEPLAN) de 23.09.1985	92.253 de 30.12.1985
08	Evare I (AM)	596.000 ha	Ticuna/8000	Parecer nº 071, de 26.09.1985	-
09	Evare II (AM)	165.000 ha	Ticuna/1.230	Parecer nº 070, de 26.09.1985	-
10	Santô Antonio (AM)	1.450 ha	Ticuna/565	Parecer nº 080, de 26.09.1985	-
11	Bom Intento (AM)	700 ha	Ticuna/133	Parecer nº 075, de 26.09.1985	-
12	São Leopoldo (AM)	55.000 ha	Ticuna/377	Parecer nº 079, de 26.09.1985	-
13	Feijoal (AM)	46.200 ha	Ticuna/905	Parecer nº 079, de 26.09.1985	-
14	Vui-Uata-In (AM)	125.000 ha	Ticuna/1275	Parecer nº 077, de 26.09.1985	-
15	Betânia (AM)	121.000 ha	Ticuna/1250	Parecer nº 076, de 26.09.1985	-
16	Mamoadate (AC)	328.160 ha	Manchineri/Jaminawa/730	Parecer nº 073, de 03.10.1985	92.013 de 28.11.1985
17	Bakairi/Paxola (MT)	58.800 ha	Bakairi/327	Parecer nº 063, de 27.09.1985	92.010 de 28.11.1985
18	Japuirá (MT)	148.500 ha	Rikbatsa/570	Parecer nº 074, de 07.10.1985	92.011 de 28.11.85
19	Rio Formoso (MT)	19.700 ha	Parezi/98	Parecer nº , de 07.10.1985	92.015 de 28.11.1985
20	(Ampina)/Katukina (AM)	28.862 ha	Katukina/93	Parecer nº 048, de 27.09.1985	92.014 de 28.11.1985
21	Pirakuá (MS)	2.346 ha	Guarani Kayowã/210	Reunião de 07.10.1985	-
22	Zoró (MT)	431.700 ha	Zoró/175	Reunião de 09.10.1985	Decreto de Interdição 81.587/78.
23	Aripuanã (MT)	545.000 ha	Cinta Larga/83	Reunião de 09.10.1985	-
24	Poyanawa (AL)	19.987 ha	Poyanawa/258	Parecer nº 045 de 28.10.1986	-
25	Igarapé do Caucho (AC)	9.540 ha	Kaxinawa/108	Parecer nº 058, de 28.01.1986	-
26	Boça do Acre (AM)	8.650 ha	Apurinã/90	Parecer nº 066, de 28.01.1986	-

Nota: Todas as áreas aprovadas por Parecer Conclusivo do GT - Interministerial foram devidamente utilizadas e assinadas pelo Ministro da Reforma e do Desenvolvimento Agrário, dependendo apenas de tramitação posterior (aprovação do Ministro do Interior e assinatura do Decreto pelo Presidente da República) externa a este MIRAD.

RELAÇÃO DAS ÁREAS INDÍGENAS QUE FORAM DISCUTIDAS PELO GRUPÃO A PARTIR DE MARÇO/85

NOME DA ÁREA INDÍGENA	APROVAÇÃO DO GTI	APROVAÇÃO MIRAD	APROVAÇÃO MINTER	OFÍCIO/MIRAD ENCAMINHAMENTO	DECRETO Nº	OBSERVAÇÕES
GOROTIRE/KAYAPÓ	SIM	SIM	SIM			ÁREA DECRETADA
SARARÉ	SIM	SIM	SIM			"
VALE DO GUAPORÉ	SIM	SIM	SIM			"
URJ - EU-AU-AU	SIM	SIM	SIM			"
TUBARÃO LATUNDE	SIM	SIM		Ofício nº 350/85 21/Junho/85		aguarda assinatura MINISTRO MINTER
PIMENTEL BARBOSA	SIM	SIM		"		"
NUKINI	SIM	SIM		"		"
WAIÁPI	SIM	SIM		"		"
KAXARARI	SIM	SIM		"		"
TOLDO CHIMBANGUE	SIM 23/09	SIM	SIM			AGUARDA ENCAMINHAMENTO PRES REPUBLICA
BAKARI	SIM 30/09	SIM				FALTA EXPOSIÇÃO DE MOTIVOS DO MINTER
ZORÓ	APROVADA DEMARCAÇÃO	Segundo	DEC 76909/76			P/ASSINATURA MIRAD
MAMO DA FÉ	SIM 26/09					
KATUQUINA / CAMPINA	SIM 26/09					
EVAREI	SIM 26/09					
EVARE II	" 26/09					
SLEOPOLMO	" 01/10					
BETÂNIA	" 01/10					
S. ANTONIO	" 01/10					
FEIJAL	" 01/10					
WUQUATA-IN	" 01/10					
BOM INTENTO	" 01/10					

SITUAÇÃO DAS ÁREAS INDÍGENAS QUE FORAM DISCUTIDAS PELO GRUPO A PARTIR DE MARÇO/85

NOME DA ÁREA INDÍGENA	APROVAÇÃO DO GTY	APROVAÇÃO MIRAD	APROVAÇÃO MINTER	DECRETO Nº	OBSERVAÇÕES
GOROTIRE / KAYAPO'		SIM	SIM		
SARARÉ	028/84	SIM	SIM		
VALE DO GUAPOKÉ	034/84	SIM	SIM		
URU-EU-AU-AU	043/83	SIM	SIM	91416 09/07/85	
TUBARÃO LATUNDÊ	007/84	SIM			ENCONTRA-SIEMO MINTER
PIMENTEL BARBOSA	050/85	SIM			"
NU KINI	047/85	SIM			"
WAIÁPI	049/85	SIM			"
KAXARARI	046/84	SIM			"
POYANAWA					
CAMPINAS KATUQUINA					
ARARIBOIA	027/84				
RIO SEVELT.	009/84				
TOLDO CHIMBANGUE	057/85				
BAKAIKI	063/85 ^{13/09/85}				
PARESI RIO FORMOSO					

RELAÇÃO DAS ÁREAS INDÍGENAS QUE FORAM DISCUTIDAS PELO GRUPÃO A PARTIR DE MARÇO/85

NOME DA ÁREA INDÍGENA	APROVAÇÃO DO GTI	APROVAÇÃO MIRAD	APROVAÇÃO MINTER	OFÍCIO/MIRAD ENCAMINHAMENTO	DECRETO Nº	OBSERVAÇÕES
GOROTIRE/KAYAPÓ	SIM	SIM	SIM			ÁREA DECRETADA
SARARÉ	SIM	SIM	SIM			"
VALE DO GUAPORÉ	SIM	SIM	SIM			"
URJ - EU-AU-AU	SIM	SIM	SIM			"
TUBARÃO LATUNDÊ	SIM	SIM		Ofício nº 350/85 21/Junho/85		aguarda ASSINATURA MINISTRO/MINTER
PIMENTEL BARBOSA	SIM	SIM		"		"
NUKINI	SIM	SIM		"		"
WAIÁPI	SIM	SIM		"		"
KAXARARI	SIM	SIM		"		"
TOLDO CHIMBANGUE	SIM	SIM	SIM			AGUARDA ENCAMINHAMENTO PRES/REPÚBLICA
BAKÁ IRI	SIM	SIM				FALTA EXPOSIÇÃO DE MOTIVOS DO MINTER P/ASSINATURA MIRAD
ZORÓ	APROVADA	DEMARCAÇÃO	segundo	DEC 76909/76		

RELAÇÃO DAS ÁREAS INDÍGENAS QUE FORAM DISCUTIDAS PELO GRUPÃO A PARTIR DE MARÇO/85

DTR. 168, p. 120/155

NOME DA ÁREA INDÍGENA	APROVAÇÃO DO GTI	APROVAÇÃO MIRAD	APROVAÇÃO MINTER	OFÍCIO/MIRAD ENCAMINHAMENTO	DECRETO Nº	OBSERVAÇÕES
GOROTIRE/KAYAPÓ	SIM	SIM	SIM			ÁREA DECRETADA
SARARÉ	SIM	SIM	SIM			"
VALE DO GUAPORÉ	SIM	SIM	SIM			"
URJ - EU-AU-AU	SIM	SIM	SIM			"
TUBARÃO LATUNDÉ	SIM	SIM		OFÍCIO Nº 350/85 21/JUNHO/85		AGUADA ASSINATURA MINISTRO/MINTER
PIMENTEL BARBOSA	SIM	SIM		"		"
NUKINI	SIM	SIM		"		"
WAIÁPI	SIM	SIM		"		"
KAXARARI	SIM	SIM		"		"
TOLDO CHIMBANGUE	SIM	SIM	SIM			AGUADA ENCAMINHAMENTO PRES/REPÚBLICA
BAKÁ IRI	SIM	SIM				FALTA EXPOSIÇÃO DE MOTIVOS DO MINTER
ZORÓ	APROVADA DEMARCAÇÃO	SEGUNDO	DEC 76900/76			P/ASSINATURA MIRAD

PROCESSOS DE HOMOLOGAÇÃO DE DEMARCAÇÃO
APROVADOS PELO MIRAD. REUNIÃO DE 03.05.85

<u>N O M E</u>	<u>UF</u>	<u>EXTENSÃO</u>	<u>POPULAÇÃO</u>
Arariboia	MA	413.587	2.323
Karitiana	RO	89.682	109
Pimentel Barbosa	MT	320.900	298
Sararê (*)	MT	67.149	51
Vale do Guaporê(*)	MT	242.593	298
T O T A L		1.133.911	3.070

(*) Ações já homologadas pela Presidência da República.

PROCESSOS DE DELIMITAÇÃO - GT. DEC. 88.118

APROVADOS PELO MIRAD - REUNIÃO DE 03.05.85

A. I.	UF	EXTENSÃO HA	POPULAÇÃO	TDS.	OCUP.Nº IND.	VALOR BENEFITORES (MILHÕES)	FONTE RECURSOS	OBSERVAÇÕES
1. CAMPINAS/KATUKINA	AC	28.862	93	2 (*)	6	1,7 (março/84)	-	Considerar possibilidade reassen- tamento
2. KAXARARI	AC	127.540	153	2 (explora- dos por ín- dios)	-	-	POLONOR DESTE	-
3. NUKINI	AC	30.900	224	4	21	16 (abril/84)	-	Considerar possibilidade reassen- tamento
4. WAIÁPI	AP	543.000	274	-	1 (permanente)	7,1 (julho/84)	-	Verificar DNPM se há licença pré- via
5. POYANAMA	AC	19.987	258	5	19	48 (abril/84)	PLANACRE	Consid.possib. reassentamento
6. TUBARÃO/LATUNDÊ	RO	118.000	103	-	15 (sem benef.)	38,5 (outubro/ 84)	POLONORO ESTE	Lotes incidentes no P.F.Corumbia- ra (possibilidade de permuta c/ou- tras áreas
		868.289	1.105		9 (c/benf.)			

- C.D.T.I

* Rua 15 de Junho, 636.
Curitiba - 78000

- CIMI - No. Inst,

CP 4-B

48.600 - Paulo Afonso - BA

- CIMI - Norte II

CP 1454.

Belém - PA - 66.000

- CIMI - Rondonia

CP - 121 - Porto Velho - 78.900

- CIMI - Sul

CP 65 - 89.800 - Xanxerê - SC.

- CIMI - AC.

CP 473 - Rio Branco

- MT

CP 884 - Curitiba - MT.

- Oeste

CP 107 - 29000 Vitória

- CIMI - Norte I

CP 984 - Manaus - 69.000

- MS -

Cris Piroguil Vilhino Pedro - 79.800. Dourados
MS

- Aracy Logu de Silva

Rua Poetisa Colombiana 353

05593. - SP.

Rub. mho - 280-0090 → Rua Antônio Pereira, 1834 -
Rubem T. de Almeida 04600 - SP.

Relação de Decretos Publicados
no Diário Oficial

1.	02.01.86	/ secas	1	PP. 1 e 2
2.	30.12.85	/ "	1	PP. 1 e 2
3.	20.11.85	/ "	1	PP. 17523
4.				17522
5.				17521
6.				
7.	11.10.85	/ "	1	PP. 14903
8.				PP. 14905
9.				PP. 14907
10.				14.909
11.				*149011
12.				1.4913
13.				14915
14.				14917
15.				14.919
16.				14.921
17.				14923
18.				14.925
19.				7.019
20.	10.05.85	/ secas	1	→ 9.842/3
21.	10.07.85	/ secas	1	→ 7.466/
22.	03.07.85	/ secas	1	→ 6.613
23.	30.04.85	/ "	"	→ 6.601
24.	30.04.85	/ "	"	

25. 03.03.85 - S. 1 _____ p. 4283
26. 07.03.85 - S. 1 _____ p. 3827
27. 06.03.85 - S. 1 _____ p. 3752
28. 15.02.85 - S. 1 _____ p. 2732
29. 21.01.85 - S. 1 _____ p. 1255
30. 21.12.84 - S. 1 _____ p. 19263
31. ~~Diario de MC~~ 15.08.85 - ~~51~~ _____ p.
32. 11.05.84 - S. 1 _____ p. 6.713
33. 08.05.84 - S. _____ p. 6.459
34. 02.05.84 - _____ p. 6.114
- OK 35. 25.04.84 _____ p. 5852
36. _____ p. 5850
37. 02.04.84 _____ p. 5800
38. 30.03.84 _____ p. 4445
39. 09.03.84 _____ p. 3441
40. ~~3~~ _____ p. 3435
41. 29.12.83 _____ p. 21.976
42. _____ p. 21.975
43. _____ p. 21.974

44. 11. 11. 83

45. 01. 11. 83

p. 18397

46. 18. 10. 83

p. 17.626

OK 47. 06. 10. 83

p. 17149

48. 15. 09. 83.

p. 16.008

49. 08. 09. 83

p. 15641

50. 7

p. 15320

51. 11. 08. 83

p. 14330

52. 11. 08. 83

p. 14330

53. *

p. 14.243

OK 54. 10. 08. 83

p. 14.241/Hom.

55. 24. 03. 83

p. 4.802

56. 24. 02. 83

p. 3.010

57. 24. 02. 83

p. 3010

58. "

"

59. 05. 01. 83

p. 9

OK 60. 29. 12. 82

p. 24599 Hom.

OK 61. 29. 12. 82

p. idem Hom.

~~OK~~ 62. 22. 12. 82

p. 23.977 Hom. AI KANES

OK.

~~63.~~ 24. 11. 82 _____ p. 21895-AI

64. 24. 02. 82 _____ s/p

65. 18. 02. 82 _____ 3035

66. 18. 02. 82 _____ s/p

67. _____ p. 3086

68. _____ p. 3035

69. 18. 02. 82 _____

70. 17. 02. 82 _____ p. 2911

~~71.~~ _____ p. 2910

72. _____ p. 2909

73. _____ p. 2908

~~74.~~ 25. 01. 81 _____ p. 22291

~~75.~~ 10. 09. 81 _____ p. 17058

Homolog
AI. IC. UBB
" IG. R. B. S. S. S.
" R. NEGRO OCHIA

76. 14. 04. 81 _____ s/p

77. 04. 02. 81 _____ p. 2296

78. 01. 10. 80 _____ p. 19491

79. 13. 08. 80 _____ s/p

80. 26. 06. 80 _____ s/p

- 81. 25.00.80 _____ p. 12564
- 82. 17.04.80 _____ p. 6637
- 83. 12.02.80 _____ s/p.
- 84. 21.12.75 _____ s/p.
- 85. n^o 84019 de 21.09.79
- 86. n^o 84018 de 21.09.79
- 87. n^o 83.541 de 04.06.79
- 88. ~~09.03.79~~ _____ p. 3373
- 89. 14.09.78 _____ p. 14933
- 90. ^{04.08.78} ~~09.08.78~~ _____ p. s/p.
- 91. 19.04.78 _____ s/p.
- 92. 14.02.78 _____ p. 2170
- 93. 81.367 de 03.02.78 _____
- 94. 28.12.77 _____ p. 18072
- 95. 07. ~~00~~ 12.77 _____ p. 16765
- 96. 29. ~~00~~ 09.77 _____ s/p.
- 97. 17.08.77 _____ s/p.
- 98. 09.08.77 _____ p. 10291

99

99 29.07.77

_____ s/p

100 . 07.01.77

_____ s/p

101 . 23.07.76

_____ s/p

101 . 10.06.76

_____ s/p

102 . 16.01.76

_____ s/p

103 . 09.01.76

_____ 248

104 . 22.09.75

_____ 12547

105 . 08.09.75

_____ s/p

106 . 24.03.75

_____ 3482

107 . 28.01.75

_____ 1227

108 . 24.12.74

_____ 14966

109 . 05.09.74

_____ 10315

110 . 30.08.74

_____ 9952

111 . 27.08.74

_____ 9752

112. 11.06.74 . p. 6633
113. 16.05.74 p. 5629
114. 20.02.74 p. 1978
115. 25.01.74 p. 8918
116. 03.12.73 p. 12332
117. 29.11.73 * ~~117~~ s/p
118. 15.03.73 s/p.
119. 02.03.73 s/p.
120. Inc. no 71.107 de 14.09.72
121. " " 71.106 " "
122. " " 71.105 " "
123. 24.09.71 — s/p.
124. 14.07.71 — s/p.
125. 14.07.71 — s/p
128. — " — "

127. 07.07.71 _____ 5083

128. 09.06.71 _____ s/p.

129. 05.02.71 _____ 962

130. ~~06.02.71~~ dec. 6.5405a13.10.69

131. dec. 65.202 & 23.09.69

~~132~~

132. /69 _____ 1.1230

133. 24.07.69 _____ s/p.

134. 03.02.69 _____ 1123

135. dec. 64.018 & 22.01.69

136. 05.11.68 _____ s/p.

137. dec. 63369 & 08.10.68

138. 16.10.68 _____ s/p.

139. " _____ s/p

140. 08.08.68 _____ s/p

141. 19.07.68 _____ s/p.

142. Dec. n° 62995 de 16.07.68
 143. Dec. n° 58824 de 14.07.68
 144. ~~Dec. n° 58824 de 14.07.68~~
 1961

145. 03.08.61 — s/p.

146. Dec. n° 51027 de 25.07.61

147. Dec. n° 51029 de 25.07.61

148. 14.04.61 — s/p.

149. Dec. n° 50192 de 28.01.61

150. Dec. n° 47510 de 31.12.60

151. Dec. n° 903 de 28.03.50
 * no diccionario MT

Relação de Ocupantes Não Índios com Títulos Incidentes dentro da Área Indígena
Aripuanã - Município de Aripuanã - Mato grosso


º DE ORDEM	OCUPANTES	INCIDÊNCIA	INCIDENCIA EM HECTARES	ÁREA TOTAL DO IMÓVEL	PROCESSOS
01	ARMANDO SANTOS DE ALMEIDA	em parte	5.250	9.992,	119/1262/83
02	ALOISIO DOURADO MATA	total	---	3.000,	13009/0479/84
03	ARMINDO MANOEL DE MORAIS (2 lotes)	"	---	3.000,	1901/2950/1903/2952/78
04	ANICETO DEODATO DINIZ E SILVA	"	---	3.000,	11272/0489/84
05	ANCELMO DA SILVA BUENO	"	---	3.000,	12666/0481/84
06	ARLEY MIGUEL	"	---	9.999,	8399/4770/81
07	ARIPUANÃ ENGENHARIA OBRAS/LTDA	"	1.500	4.988	10188/4725/82
08	ANÉSIO FERREIRA DIOGO	"	---	---	
09	CÉLIO PUCCI PULICANO	"	---	3.000,	11270/0483/84
10	DELFINO SANTANA ROCHA DE MATOS	"	---	04 lotes-8.710,	4 processo c/outro adquirente.
11	EDHMAR CUNICO	"	---	---	
12	EDUARDO NEVES PANÃO	"	---	---	
13	EDSON JOÃO GRESPI	"	---	---	
14	FRANCISCO XAVIER E SILVA	"	---	3.000,	11269/0484/84
15	GILBERTO SOARES DOS SANTOS E OUTROS	"	---	9.991,	5566/1601/83
16	GILBERTO SOARES DOS SANTOS E OUTROS	"	---	9.985,	5566/1605/83
17	GILBERTO SOARES DOS SANTOS E OUTROS	"	---	9.998,	5566/1607/83
18	GILBERTO SOARES DOS SANTOS E OUTROS	"	---	9.786,	5566/3514/83
19	GILBERTO SOARES DOS SANTOS E OUTROS	"	---	9.809,	5566/3515/83
20	GILBERTO SOARES DOS SANTOS	"	---	9.598,	5566/3513/83
21	GILBERTO SOARES DOS SANTOS E OUTROS	"	---	4.993,	5566/573/84
22	GILBERTO SOARES DOS SANTOS E OUTROS	"	---	9.985,	5566/1603/83

Rubrica:	Fls.	Proc.
	181	2234/194

Nº DE ORDEM	OCUPANTES	INCIDÊNCIA	INCIDENCIA EM HECTARES	ÁREA TOTAL DO IMÓVEL	PROCESSOS
23	GILBERTO SOARES DOS SANTOS E OUTROS	Total	---	9.985,	5566/1603/83
24	GILBERTO SOARES DOS SANTOS E OUTROS	"	---	9.943,	5566/1604/83
25	GLEBA PINGUELA	"	---	?	?
26	IGNÁCIO DE LOIOLA E SILVA	"	---	3.000,	11267/0458/84
27	ISAIAS BATISTA	"	---	3.000,	12667/0472/84
28	IND.COM.AGRICUL.E PECUÁRIA ARTUR TOMASI LTDA	em parte	34.900	34.944,	2973/4734/82
29	JOSÉ DE ANCHIETA E SILVA	Total		3.000,	12670/0490/84
30	JOÃO BERCHMANS E SILVA	"	---	3.000,	10243/0488/84
31	JOSÉ JOEIRO DE SOUZA JÚNIOR (2 lotes)	"	---	2.000,	12669/0475/84
32	JOÃO ERIVELTO GUARDIAN	"	---	3.000,	12671/0475/84
33	JÚLIA CÂNDIDA MISAEL	"	---	3.000,	12668/0480/84
34	JÚLIA DE CAMPOS FRAGA	"	---		
35	MARCOS ANTONIO DIOGO	"	---	3.000,	12672/0482/84
36	ORESTES TOMASIE ODON TOMASI	"	---	29.960,	10192/4722/82
37	OTÁVIO CESARIO PEREIRA JUNIOR	"	---	12.100,	11252/1632/83
38	OSVALDO BOGGI	em parte	12.900	19.996,	
39	PERCIVAL NEVES PANÃO	total	---		
40	ROBERTO P. SILVA	"	---		
41	RAIMUNDO A. SILVA	"	---		
42	ROBERTO BELARMINO E SILVA	"	---	3.000,	11276/0492/84
43	ROSA LÚCIA PERETTI E SILVA	"	---	3.000,	11275/0491/84
44	SÉRGIO CARVIENIOLLI	"	---	3.000,	12673/0478/84
45	SUYUKO FUKANO	"	---	3,000,	11242/1608/83

Proc. 2237/84
 Fls. 182
 Kuhlmann

Nº DE ORDEM	OCUPANTES	INCIDÊNCIA	INCIDENCIA EM HECTARES	ÁREA TOTAL DO IMÓVEL	PROCESSOS
46	SANTA BÁRBARA AGRO-PASTORIL S/C LTDA	Total	---	9.912,	11242/1608/83
47	VALTERINO DOS SANTOS	"	---		
48	VERA LUCIA PEREITI E SILVA	"	---	3.000,	11273/0487/84
49	VITORIA G. QUEIROZ OU COLONIZADORA AMAZONAS S/A	"	---	9.991,	não habilitou
50	VIRGÍLIO DE FREITAS	"	---	3.000,	12674/0473/84
51	WILDNER MAROSTICA	"	---	3.000,	12675/0478/84
52	LOTE 01	"	---		
53	LOTE 02	"	---		
54	LOTE 03	"	---		
55	LOTE 04	"	---		
Obs: Dados obtidos de acordo com o mapa fornecido pelo INTERMAT					



TERRA INDÍGENA	U.F.	MUNICÍPIO	Nº/ANO	NOMES DOS QUE ASSINAM
TUBARÃO / LATUNDÉ	RS	VILHENA	007 / 84	JURANDY MARCOS DA FONSECA (FUNAI) FRANCISCO DE P. PESSOA (MINTER) GILBERTO R. PIMENTEL (MEAF) MIN. RONALDO COSTA COLATO E MIN. NELSON FIGUEIREDO RIBEIRO
ERIKATSI	MT	DIAMANTINA	010 / 84	GERSON DA SILVA ALVES (FUNAI) RENATO D'ALMEIDA LEONI (MINTER) MIN. MARIO DAVID ANDREAZZA
TRUARI	RR	BOA VISTA	016 / 84	JURANDY MARCOS DA FONSECA (FUNAI) FRANCISCO DE P. PESSOA (MINTER) GILBERTO R. PIMENTEL (MEAF) MIN. DANILU VENTURINI E MIN. MARIO DAVID ANDREAZZA
ANTA	RR	BOA VISTA	017 / 84	JURANDY MARCOS DA FONSECA (FUNAI) FRANCISCO DE P. PESSOA (MINTER) GILBERTO R. PIMENTEL (MEAF) MIN. DANILU VENTURINI E MIN. MARIO DAVID ANDREAZZA
BEQUERÃO	RR	BOA VISTA	018 / 84	JURANDY MARCOS DA FONSECA (FUNAI) FRANCISCO DE P. PESSOA (MINTER) GILBERTO R. PIMENTEL (MEAF) MIN. DANILU VENTURINI E MIN. MARIO DAVID ANDREAZZA
TRIS - LACADA	RR	BOA VISTA	019 / 84	JURANDY MARCOS DA FONSECA (FUNAI) FRANCISCO DE P. PESSOA (MINTER) GILBERTO R. PIMENTEL (MEAF) MIN. DANILU VENTURINI E MIN. MARIO DAVID ANDREAZZA
RAIMUNDO	RR	BOA VISTA	020 / 84	JURANDY MARCOS DA FONSECA (FUNAI) FRANCISCO DE P. PESSOA (MINTER) GILBERTO PIMENTEL (MEAF) MIN. DANILU VENTURINI E MIN. MARIO DAVID ANDREAZZA
BOA DO ACRE	AM	BOA DO ACRE	025 / 85	GERSON DA SILVA ALVES (FUNAI) RENATO D'ALMEIDA LEONI (MINTER)
SARARÉ	MT	PONTES E LACERDA	028 / 84	NELSON MARABALDO DOMINGUES (FUNAI) RENATO D'ALMEIDA LEONI (MINTER) MOACIR BENEDITO S. MACHADO (MEAF)

TERRA INDÍGENA	U.F.	MUNICÍPIO	Nº/ANO	NOMES DOS QUE ASSINAM
PACDAS - NOVAS	RO	GUASJARA - MIRIM	039/84	NELSON MARABUTO DOMINGUES (FUNAI) FRANCISCO DE P. PESSOA (MINTER) GILBERTO R. PIMENTEL (MEAF) MIN. DANILLO VENTURINI E MIN. MÁRIO DAVID ANDREAZZA
VALE DO GUAPERÉ	MT	VILA BELA DE DE SANTÍSSIMA TRINDADE	034/84	NELSON MARABUTO DOMINGUES (FUNAI) RENATO D'ALMEIDA LEONI (MINTER) MOACIR BENEDITO S. MACHADO (MEAF) MIN. DANILLO VENTURINI E MIN. MÁRIO DAVID ANDREAZZA
SALUMÁ	MT	ARIPUANÁ, DIAMANTINO E VILA BELA DE DE SANTÍSSIMA TRINDADE	036/85	GERSON DA SILVA ALVES (FUNAI) RENATO DE ALMEIDA LEONI (MINTER) SIMÃO R. DE OLIVEIRA JATENE (MIRAD) MIN. RONALDO COSTA COLTO E MIN. NELSON RIBEIRO
URU - CU - WAKU - WAKU	RO	ARIQUERES, COSTA MARQUES, FUJAZA MIRIM, JARU, OLHO PRETO DO UESTE, PRESIDENTE MEDICE FORTI VELTO	043/85	NELSON MARABUTO DOMINGUES (FUNAI) RENATO D'ALMEIDA LEONI (MINTER) MOACIR B. SANCHES MACHADO (MEAF)
ZORU	MT	ARIPUANÁ	044/85	GERSON DA SILVA ALVES (FUNAI) RENATO D'ALMEIDA LEONI (MINTER) SIMÃO ROBSON D. JATENE (MIRAD)
PYANAWA	AC	MÂNCIO-LIMA	045/85	ALVARO VILLAS-BOAS (FUNAI) RENATO D'ALMEIDA LEONI (MINTER) JOÃO PACHECO D. FILHO (MIRAD) MIN. RONALDO COSTA COLTO E MIN. NELSON RIBEIRO
KAXARISEI	AM RO	LÁBREA FURTO VELHO	046/85	GERSON DA SILVA ALVES (FUNAI) RENATO DE ALMEIDA LEONI (MINTER) SIMÃO R. DE OLIVEIRA JATENE (MIRAD) MIN. RONALDO COSTA COLTO E MIN. NELSON RIBEIRO
NUKINI	AC	MÂNCIO LIMA	047/85	GERSON DA SILVA ALVES (FUNAI) RENATO D'ALMEIDA LEONI (MINTER) SIMÃO R. DE OLIVEIRA JATENE (MIRAD) MIN. RONALDO COSTA COLTO E MIN. NELSON RIBEIRO
CAMPINAS / KATUKINA	AM... AC...	IPIXUNA TARALASSÁ	048/85	ALVARO VILLAS-BOAS (FUNAI) RENATO D'ALMEIDA LEONI (MINTER) SIMÃO ROBSON D. JATENE (MIRAD)

TERRA INDIGENA	U.F.	MUNICIPIO	Nº/ANO	NOMES DOS QUE ASSINAM
FUENTE BARROSA	MT	CANABANA E AGUA BOA	050/85	GERSON DA SILVA ALVES (FUNAI) REUATO D'ALMEIDA LEONI (MINTER) SIMÃO ROBSON D. SATENE (MIRAD) MIN. RONALDO COSTA COUTO E MIN. NELSON RIBEIRO
FUENTE	GO	TOCANTINA	061/85	GERSON DA SILVA ALVES (FUNAI) REUATO D'ALMEIDA LEONI (MINTER) SIMÃO ROBSON D. SATENE (MIRAD)
IGARAPÉ DO CAUCHO	AC	TARAUACA	058/86	JOSE APOENA SOARES HEIRELES (FUNAI) REUATO D'ALMEIDA LEONI (MINTER) JÓDIO PACHECO DE OLIVEIRA FILHO (MIRAD)
FIGUEIRAS	MT	TANGARÁ DA SERRA	060/85	GERSON DA SILVA ALVES (FUNAI) REUATO D'ALMEIDA LEONI (MINTER) SIMÃO R. DE O. SATENE (MIRAD) MIN. RONALDO COSTA COUTO E MIN. NELSON RIBEIRO
PARCÍ DO RIO FORMOSO	MT	TANGARÁ DA SERRA E DIAMANTINO	061/85	GERSON DA SILVA ALVES (FUNAI) REUATO D'ALMEIDA LEONI (MINTER) SIMÃO R. DE O. SATENE (MIRAD) MIN. RONALDO COSTA COUTO E MIN. NELSON RIBEIRO
BARAÍRI	MT	PARANATINGA	063/85	ALVARO VILLAS BOAS (FUNAI) REUATO D'ALMEIDA LEONI (MINTER) SIMÃO R. DE O. SATENE (MIRAD)
TAKARATY / YVYKARAJU	MS	AHAMBÁI	065/85	JOSE APOENA SOARES DE HEIRELES (FUNAI) REUATO D'ALMEIDA LEONI (MINTER) SIMÃO R. DE O. SATENE (MIRAD) MIN. RONALDO COSTA COUTO E MIN. NELSON RIBEIRO
BOCA DO ACRE	AM	BOCA DO ACRE	066/86	JOSE APOENA SOARES DE HEIRELES (FUNAI) REUATO D'ALMEIDA LEONI (MINTER) JÓDIO PACHECO DE OLIVEIRA FILHO (MIRAD)
IRANTIXE	MT	DIAMANTINO	069/85	ALVARO VILLAS BOAS (FUNAI) REUATO D'ALMEIDA LEONI (MINTER) SIMÃO R. DE O. SATENE (MIRAD) MIN. RONALDO COSTA COUTO E MIN. NELSON RIBEIRO

PARECER DO GT. 53.118/83

TERRA INDÍGENA	U.F.	MUNICÍPIO	Nº/ANO	NOMES DOS QUE ASSINAM
EVARÉ II	AM	SÃO PAULO DE OLIVENÇA	070/85	ALVARO VILLAS BOAS (FUNAI) RENATO D'ALMEIDA LEONI (MINTER) JOÃO PACHECO DE OLIVEIRA FILHO (MIRAD) MIN. RONALDO COSTA COUHO E MIN. NELSON RIBEIRO
EVARÉ I	AM	SÃO PAULO DE OLIVENÇA	071/85	ALVARO VILLAS BOAS (FUNAI) RENATO D'ALMEIDA LEONI (MINTER) SIMÃO ROSSON DE O. JATENE (MIRAD) MIN. NELSON RIBEIRO E MIN. RONALDO COSTA COUHO
MAMOADATE	AC	SENÁ MADUREIRA	073/85	ALVARO VILLAS BOAS (FUNAI) RENATO D'ALMEIDA LEONI (MINTER) JOÃO PACHECO DE OLIVEIRA FILHO (MIRAD) MIN. RONALDO COSTA COUHO E MIN. NELSON RIBEIRO
JAPUÍRA	MT	SÃO JOSÉ DO RIO CLARO	074/85	ALVARO VILLAS BOAS (FUNAI) RENATO D'ALMEIDA LEONI (MINTER) JOÃO PACHECO DE OLIVEIRA FILHO (MIRAD) MIN. RONALDO COSTA COUHO MIN. NELSON RIBEIRO E MIN. PEDRO SIMON
BOM INTENTO	AM	BENJAMIM CONSTANT	075/85	ALVARO VILLAS BOAS (FUNAI) RENATO D'ALMEIDA LEONI (MINTER) JOÃO PACHECO DE OLIVEIRA FILHO (MIRAD) MIN. NELSON RIBEIRO E MIN. RONALDO COSTA COUHO
BETÂNIA	AM	SANTO ANTÔNIO DO ISA	076/85	ALVARO VILLAS BOAS (FUNAI) RENATO D'ALMEIDA LEONI (MINTER) JOÃO PACHECO DE OLIVEIRA FILHO (MIRAD) MIN. NELSON RIBEIRO E MIN. RONALDO COSTA COUHO
UATA VUI-ATA-IN	AM	AMATUÁ	077/85	ALVARO VILLAS BOAS (FUNAI) RENATO D'ALMEIDA LEONI (MINTER) JOÃO PACHECO DE OLIVEIRA FILHO (MIRAD) MIN. NELSON RIBEIRO E MIN. RONALDO COSTA COUHO
FEISOAL	AM	SÃO PAULO DE OLIVENÇA	079/85	ALVARO VILLAS BOAS (FUNAI) RENATO D'ALMEIDA LEONI (MINTER) JOÃO PACHECO DE OLIVEIRA FILHO (MIRAD) MIN. NELSON RIBEIRO E MIN. RONALDO COSTA COUHO
TIKUNA DE SANTO ANTÔNIO	AM	BENJAMIM CONSTANT	080/85	ALVARO VILLAS BOAS (FUNAI) RENATO D'ALMEIDA LEONI (MINTER) JOÃO PACHECO DE OLIVEIRA FILHO (MIRAD) MIN. NELSON RIBEIRO E MIN. RONALDO COSTA COUHO

PARECER DO GT. 88.118/83

TERRA INDÍGENA	U.F.	MUNICÍPIO	Nº/ANO	NOMES DOS QUE ASSINAM
PARISI DO RIO FORMOSO	MT	TANGARÁ DA SERRA	082/85	ALVARO VILLAS BOAS (FUNAI) RENATO D'ALMEIDA LEONI (MINTER) JOÃO PACHECO DE OLIVEIRA FILHO (MIRAD) MIN. NELSON RIBEIRO E MIN. RONALDO COSTA COELHO
SANGRADOURO / VOLTA GRANDE	MT	CUIABÁ	084/85	JOSÉ APOENA SOARES DE MEIRELLES (FUNAI) RENATO D'ALMEIDA LEONI (MINTER) JOÃO PACHECO DE OLIVEIRA FILHO (MIRAD)
RIO BRANCO	RO	COSTA MARQUES	106/86	JOSÉ APOENA SOARES DE MEIRELLES (FUNAI) RENATO D'ALMEIDA LEONI (MINTER) JOÃO PACHECO DE OLIVEIRA FILHO (MIRAD)
KANAHARI DO RIO JURUÁ	AM	EIRUNEPE, ITAMARATI E PAUINI	108/86	JOSÉ APOENA SOARES DE MEIRELLES (FUNAI) RENATO D'ALMEIDA LEONI (MINTER) JOÃO PACHECO DE OLIVEIRA FILHO (MIRAD)

PARECER DO GT. 88.118/83

TERRA INDÍGENA	U.F.	MUNICÍPIO	Nº/ANO	NOMES DOS QUE ASSINAM
TIBARÃO / LATUNDE ¹	RS	VILHENA	007 / 84	JURANDY MARCOS DA FONSECA (FUNAI) FRANCISCO DE P. PESSOA (MINTER) GILBERTO R. PIMENTEL (MEAF) MIN. EDUARDO COSTA CELESTO E MIN. NELSON FIGUEIREDO BUCIARI
ERISTATA	MT	DIAMANTINA	010 / 84	GERSON DA SILVA ALVES (FUNAI) RENATO D'ALMEIDA LEONI (MINTER) MIN. MARIO DAVID ANDREAZZA
TRUARI	RR	BOA VISTA	016 / 84	JURANDY MARCOS DA FONSECA (FUNAI) FRANCISCO DE P. PESSOA (MINTER) GILBERTO R. PIMENTEL (MEAF) MIN. DANILLO VENTURINI E MIN. MARIO DAVID ANDREAZZA
ANTA	RR	BOA VISTA	017 / 84	JURANDY MARCOS DA FONSECA (FUNAI) FRANCISCO DE P. PESSOA (MINTER) GILBERTO R. PIMENTEL (MEAF) MIN. DANILLO VENTURINI E MIN. MARIO DAVID ANDREAZZA
PAQUEMÁ	RR	BOA VISTA	018 / 84	JURANDY MARCOS DA FONSECA (FUNAI) FRANCISCO DE P. PESSOA (MINTER) GILBERTO R. PIMENTEL (MEAF) MIN. DANILLO VENTURINI E MIN. MARIO DAVID ANDREAZZA
DEBÉ-LACADO	RR	BOA VISTA	019 / 84	JURANDY MARCOS DA FONSECA (FUNAI) FRANCISCO DE P. PESSOA (MINTER) GILBERTO R. PIMENTEL (MEAF) MIN. DANILLO VENTURINI E MIN. MARIO DAVID ANDREAZZA
RAIMUNDO	RR	BOA VISTA	020 / 84	JURANDY MARCOS DA FONSECA (FUNAI) FRANCISCO DE P. PESSOA (MINTER) GILBERTO PIMENTEL (MEAF) MIN. DANILLO VENTURINI E MIN. MARIO DAVID ANDREAZZA
BOA DO ACRE	AM	BOA DO ACRE	025 / 85	GERSON DA SILVA ALVES (FUNAI) RENATO D'ALMEIDA LEONI (MINTER) MIN. DANILLO VENTURINI E MIN. MARIO DAVID ANDREAZZA
SARARÉ	MT	PUNTES E LACERDA	028 / 84	NELSON MARABLOO DOMINGUES (FUNAI) RENATO D'ALMEIDA LEONI (MINTER) MOACIR BENEDITO S. MACHADO (MEAF)

TERRA INDÍGENA	U.F.	MUNICÍPIO	Nº/ANO	NOMES DOS QUE ASSINAM
PACDAS - NOVAS	RO	GUASARA - MIRIM	039/84	NELSON MARABUTO DOMINGUES (FUNAI) FRANCISCO DE P. PESSOA (MINTER) GILBERTO R. PIMENTEL (MEAF) MIN. DANILLO VENTURINI E MIN. MÁRIO DAVID ANDREAZZA
VALE DO GUAPIRÊ	MT	VILA BELA DE DE SANTÍSSIMA TRINDADE	034/84	NELSON MARABUTO DOMINGUES (FUNAI) RENATO D'ALMEIDA LEONI (MINTER) MOACIR BENEDITO S. MACHADO (MEAF) MIN. DANILLO VENTURINI E MIN. MÁRIO DAVID ANDREAZZA
SALUMÃ	MT	ARIPUANÃ, DIAMANTINO E VILA BELA DE DE SANTÍSSIMA TRINDADE	036/85	GERSON DA SILVA ALVES (FUNAI) RENATO DE ALMEIDA LEONI (MINTER) SIMÃO R. DE OLIVEIRA JATENE (MIRAD) MIN. RONALDO COSTA COLTO E MIN. NELSON RIBEIRO
URU - CU - UIRU - UIRU	RO	ARIQUEMES, COSTA MARQUES, GUASARA MIRIM, JARU, OLHO PRETO DO OESTE, PRESIDENTE MÉDICE E PORTO VELHO	043/85	NELSON MARABUTO DOMINGUES (FUNAI) RENATO D'ALMEIDA LEONI (MINTER) MOACIR B. SANCHES MACHADO (MEAF)
ZURU	MT	ARIPUANÃ	044/85	GERSON DA SILVA ALVES (FUNAI) RENATO D'ALMEIDA LEONI (MINTER) SIMÃO ROBSON O. JATENE (MIRAD)
PLYANAWA	AC	MÂNCIO-LIMA	045/85	ÁLVARO VILLAS-BOAS (FUNAI) RENATO D'ALMEIDA LEONI (MINTER) JOÃO PACHECO O. FILHO (MIRAD) MIN. RONALDO COSTA COLTO E MIN. NELSON RIBEIRO
KAXARARI	AM ... RO	LÁBREA PORTO VELHO	046/85	GERSON DA SILVA ALVES (FUNAI) RENATO DE ALMEIDA LEONI (MINTER) SIMÃO R. DE OLIVEIRA JATENE (MIRAD) MIN. RONALDO COSTA COLTO E MIN. NELSON RIBEIRO
NUKINI	AC	MÂNCIO LIMA	047/85	GERSON DA SILVA ALVES (FUNAI) RENATO D'ALMEIDA LEONI (MINTER) SIMÃO R. DE OLIVEIRA JATENE (MIRAD) MIN. RONALDO COSTA COLTO E MIN. NELSON RIBEIRO
CAMPANAS / KATUKINA	AM ... AC ...	IPIXUNA TARALIAÇÁ	048/85	ÁLVARO VILLAS-BOAS (FUNAI) RENATO D'ALMEIDA LEONI (MINTER) SIMÃO ROBSON O. JATENE (MIRAD)

TERRA INDÍGENA	U.F.	MUNICÍPIO	Nº/ANO	NOMES DOS QUE ASSINAM
PIHENTEL BARROSA	MT	CANARANA E AGUA RUA	050/85	GERSON DA SILVA ALVES (FUNAI) RENATO D'ALMEIDA LEONI (MINTER) SIMÃO ROSSON D. JATENE (MIRAD) MIN. RONALDO COSTA COUDO E MIN. NELSON RIBEIRO
FUNIL	GO	TOCANTÍNIA	051/85	GERSON DA SILVA ALVES (FUNAI) RENATO D'ALMEIDA LEONI (MINTER) SIMÃO ROSSON D. JATENE (MIRAD)
IGARAPÉ DO CAUCHO	AC	TARAUACÁ	058/86	JOSÉ APOENA SOARES HEIRELES (FUNAI) RENATO D'ALMEIDA LEONI (MINTER) JOÃO PACHECO DE OLIVEIRA FILHO (MIRAD)
FIGUEIRAS	MT	TANGARÁ DA SERRA	060/85	GERSON DA SILVA ALVES (FUNAI) RENATO D'ALMEIDA LEONI (MINTER) SIMÃO R. DE O. JATENE (MIRAD) MIN. RONALDO COSTA COUDO E MIN. NELSON RIBEIRO
PARÉCI DO RIO FORMOSO	MT	TANGARÁ DA SERRA E DIAMANTINO	061/85	GERSON DA SILVA ALVES (FUNAI) RENATO D'ALMEIDA LEONI (MINTER) SIMÃO R. DE O. JATENE (MIRAD) MIN. RONALDO COSTA COUDO E MIN. NELSON RIBEIRO
BARAERI	MT	PARANATINGA	063/85	ALVARO VILLAS BOAS (FUNAI) RENATO D'ALMEIDA LEONI (MINTER) SIMÃO R. DE O. JATENE (MIRAD)
TAKUARATY / YVYKHARUSU	MS	AMAMBÁI	065/85	JOSÉ APOENA SOARES DE MEIRELLES (FUNAI) RENATO D'ALMEIDA LEONI (MINTER) SIMÃO R. DE O. JATENE (MIRAD) MIN. RONALDO COSTA COUDO E MIN. NELSON RIBEIRO
BOCA DO ACRE	AM	BOCA DO ACRE	066/86	JOSÉ APOENA SOARES DE MEIRELLES (FUNAI) RENATO D'ALMEIDA LEONI (MINTER) JOÃO PACHECO DE OLIVEIRA FILHO (MIRAD)
IRANTXE	MT	DIAMANTINO	069/85	ALVARO VILLAS BOAS (FUNAI) RENATO D'ALMEIDA LEONI (MINTER) SIMÃO R. DE O. JATENE (MIRAD) MIN. RONALDO COSTA COUDO E MIN. NELSON RIBEIRO

PARECER DO GT. 88.118/85

TERRA INDÍGENA	U.F.	MUNICÍPIO	Nº/ANO	NOMES DOS QUE ASSINAM
EVARÉ II	AM	SÃO PAULO DE OLIVENÇA	070/85	ALVARO VILLAS BOAS (FUNAI) RENATO D'ALMEIDA LEONI (MINTER) JOÃO PACHECO DE OLIVEIRA FILHO (MIRAD) MIN. RONALDO COSTA COUHO E MIN. NELSON RIBEIRO
EVARÉ I	AM	SÃO PAULO DE OLIVENÇA	071/85	ALVARO VILLAS BOAS (FUNAI) RENATO D'ALMEIDA LEONI (MINTER) SIMÃO ROSSON DE O. JATENE (MIRAD) MIN. NELSON RIBEIRO E MIN. RONALDO COSTA COUHO
MAMOABATE	AC	SENH MADUREIRA	073/85	ALVARO VILLAS BOAS (FUNAI) RENATO D'ALMEIDA LEONI (MINTER) JOÃO PACHECO DE OLIVEIRA FILHO (MIRAD) MIN. RONALDO COSTA COUHO E MIN. NELSON RIBEIRO
JAPUÍRA	MT	SÃO JOSÉ DO RIO CLARO	074/85	ALVARO VILLAS BOAS (FUNAI) RENATO D'ALMEIDA LEONI (MINTER) JOÃO PACHECO DE OLIVEIRA FILHO (MIRAD) MIN. RONALDO COSTA COUHO MIN. NELSON RIBEIRO E MIN. PEDRO SIMON
BOM INTENTO	AM	BENJAMIM CONSTANT	075/85	ALVARO VILLAS BOAS (FUNAI) RENATO D'ALMEIDA LEONI (MINTER) JOÃO PACHECO DE OLIVEIRA FILHO (MIRAD) MIN. NELSON RIBEIRO E MIN. RONALDO COSTA COUHO
BETÂNIA	AM	SANTO ANTÔNIO DO ISA	076/85	ALVARO VILLAS BOAS (FUNAI) RENATO D'ALMEIDA LEONI (MINTER) JOÃO PACHECO DE OLIVEIRA FILHO (MIRAD) MIN. NELSON RIBEIRO E MIN. RONALDO COSTA COUHO
VUI-ATÁ-ÍU	AM	AMATURA	077/85	ALVARO VILLAS BOAS (FUNAI) RENATO D'ALMEIDA LEONI (MINTER) JOÃO PACHECO DE OLIVEIRA FILHO (MIRAD) MIN. NELSON RIBEIRO E MIN. RONALDO COSTA COUHO
FEISOAL	AM	SÃO PAULO DE OLIVENÇA	079/85	ALVARO VILLAS BOAS (FUNAI) RENATO D'ALMEIDA LEONI (MINTER) JOÃO PACHECO DE OLIVEIRA FILHO (MIRAD) MIN. NELSON RIBEIRO E MIN. RONALDO COSTA COUHO
TIKUNA DE SANTO ANTÔNIO	AM	BENJAMIM CONSTANT	080/85	ALVARO VILLAS BOAS (FUNAI) RENATO D'ALMEIDA LEONI (MINTER) JOÃO PACHECO DE OLIVEIRA FILHO (MIRAD) MIN. NELSON RIBEIRO E MIN. RONALDO COSTA COUHO

PARECER DO GT. 88.118/83

TERRA INDÍGENA	U.F.	MUNICÍPIO	Nº/ANO	NOMES DOS QUE ASSINAM
PARISI DO RIO FORMOSO	MT	TANGARÁ DA SERRA	082/85	ALVARO VILLAS BOAS (FUNAI) RENATO D'ALMEIDA LEONI (MINTER) JOÃO PACHECO DE OLIVEIRA FILHO (MIRAD) MIN. NELSON RIBEIRO E MIN. RONALDO COSTA COUDO
SANGRADOURO / VOLTA GRANDE	MT	CUIABÁ	084/86	JOSÉ APOENA SOARES DE MEIRELLES (FUNAI) RENATO D'ALMEIDA LEONI (MINTER) JOÃO PACHECO DE OLIVEIRA FILHO (MIRAD)
RIO BRANCO	RO	COSTA MARQUES	106/86	JOSÉ APOENA SOARES DE MEIRELLES (FUNAI) RENATO D'ALMEIDA LEONI (MINTER) JOÃO PACHECO DE OLIVEIRA FILHO (MIRAD)
KANAHARI DO RIO JURUA	AM	EIRUNEPE, ITAMORATI E PAUINI	108/86	JOSÉ APOENA SOARES DE MEIRELLES (FUNAI) RENATO D'ALMEIDA LEONI (MINTER) JOÃO PACHECO DE OLIVEIRA FILHO (MIRAD)

MINISTÉRIO DA REFORMA E DO DESENVOLVIMENTO AGRÁRIO

Informação Técnica nº 20
 Coordenadoria de Terras Indígenas
 Secretaria Geral - MIRAD

Foram assinadas pelo Presidente José Sarney e publicadas no Diário Oficial de 29/11/85 (vide anexo), os decretos de criação de cinco Áreas Indígenas nos Estados de Mato Grosso e Acre, abaixo relacionadas:

Á R E A	DECRETO	EXTENSAO	POVOS INDÍGENAS/ POPULAÇÃO
Bakairi/Paxola (MT)	92.010	58.800 ha	Bakairi/327
Japuíra (MT)	92.011	148.500 ha	Rikbatsa/570
Mamoadate (AC)	92.013	328.160 ha	Manchineri/Jaminawa/330
Campinas/Katukina (AC)	92.014	28.862 ha	Katukina/93
Rio Formoso (MT)	92.015	19.700 ha	Paresi/98
T O T A L		584.022 ha	6 povos/1.418

Trata-se de áreas que durante os meses de setembro e outubro tramitaram pelo Grupo de Trabalho Interministerial instituído pelo Decreto nº 88.118 e no qual o MIRAD está representado por esta Coordenadoria. Em função disso foram realizados pelo corpo técnico da C.T.I. estudos sobre aspectos fundiários, antropológicos e legais, resultando na elaboração de relatórios (Infs.Tec.) que subsidiaram a decisão daquele GT e a posterior aprovação do Ministro Nelson Ribeiro.

A segurança e agilidade (vide quadro em anexo) com que tais processos tramitaram, reconhecida agora por ato presidencial e por manifestações de entidades civis, reiteram claramente o papel decisivo assumido pelos órgãos fundiários (MIRAD/INCRA) na questão regularização e defesa das terras indígenas, tal medida promovendo a delimitação de 584.022 ha, beneficiando a 1.418 pessoas e assegurando a continuidade étnica de 6 povos indígenas.

Brasília, 03 de dezembro de 1985.

João Pacheco de Oliveira Filho
 JOÃO PACHECO DE OLIVEIRA FILHO

FLUXO DE CIRCULAÇÃO DOS PROCESSOS DE DELIMITAÇÃO QUE TRAMITAM NO GT/88.118/83

A I	ENCAMINHAMENTO FUNAI	REUNIAO GT INTERMINISTERIAL	ENCAMINHAMENTO MINTER/MIRAD	APROVAÇÃO MINISTRO MIRAD	ENCAMINHAMENTO MINISTRO/MINTER
EVARE I	MEMO nº 031 de 08/08/85	26/09/85	18/10	18/10	21/10/85
EVARE II	MEMO nº 032 de 08/08/85	26/09/85	18/10	18/10	21/10/85
S. LEOPOLDO	MEMO nº 037 de 08/08/85	26/09/85	18/10	18/10	21/10/85
BETANIA	MEMO nº 038 de 08/08/85	26/09/85	18/10	18/10	21/10/85
SANTO ANTONIO	MEMO nº 035 de 08/08/85	26/09/85	18/10	18/10	21/10/85
FEIJOAL	MEMO nº 033 de 08/08/85	26/09/85	18/10	18/10	21/10/85
VUI-UATA-IN	MEMO nº 036 de 08/08/85	26/09/85	18/10	18/10	21/10/85
BOM INTENTO	MEMO nº 034 de 08/08/85	26/09/85	18/10	18/10	21/10/85
PIRAKUÁ	MEMO nº 050 de 26/09/85	01/10/85	18/10	18/10	21/10/85
NUKINI	MEMO nº 004 de 25/01/85	03/05/85	17/05/85	21/06/85	21/06/85
WAIAPI	MEMO nº 048 de 09/11/84	03/05/85	17/05/85	21/06/85	21/06/85
KAXARARI	MEMO nº 007 de 25/01/85	03/05/85	17/05/85	21/06/85	21/06/85
TUBARAO LATUNDÉ	MEMO nº 521 de 04/06/84	03/05/85	17/05/85	21/06/85	21/06/85

Q U A D R O I I :

FLUXO DE CIRCULAÇÃO DOS PROCESSOS DE DELIMITAÇÃO CITADOS:

	ENCAMINHAMENTO FUNAI	REUNIAO GT-INTER MINISTERIAL	ENCAMINHAMENTO MINTER MIRAD	APROVAÇÃO MINISTRO MIRAD	ASSINATURA MIRAD EXP. MOT.	ENCAMI- NHAMENTO MIRAD MINTER	APROVAÇÃO MINISTRO MINTER	ASSINATURA MINTER EXP. MOT.	ASSINATURA DECRETO PR. REPUBLIC.
BAKAIRI	MEMO nº 026 de 16/07/85	PARECER 063, de 27.9.85	30.09	01.10	01.10	02.10	25.11	25.11	28.11
JAPUIRA	MEMO nº 051 de 26/09/85	PARECER 074, de 7.10.85	18.10	18.10	18.10	21.10	25.11	25.11	28.11
MAMOADATE	MEMO nº 049 de 26/09/85	PARECER 074, de 3.10.85	18.10	18.10	18.10	21.10	25.11	25.11	28.11
CAMPINAS KATUNINA	MEMO nº 046 de 09/10/84	PARECER 048, de 27.9.85	18.10	18.10	18.10	21.10	25.11	25.11	28.11
RIO FORMOSO	MEMO nº 009 de 12/06/84	PARECER 7.10.85	18.10	18.10	18.10	21.10	25.11	25.11	28.11

ÁREAS COM PORTARIAS ANTERIORES AO
DECRETO Nº 88.118/83

(16)

<u>ÁREA INDÍGENA</u>	<u>UF</u>	<u>ATO DE DELIMITAÇÃO</u>	<u>ÁREA/HECTARE</u>
1. Boqueirão	RR	Port. 12282/E /82	13.950
2. Anta	RR	Port. 1225 /E /82	2.550
3. Truaru	RR	Port. 1224 /E /82	6.640
4. Raimundão	RR	Port. 1442 /E /82	4.300
5. Taba Lascada	RR	Port. 1223 /E /82	7.000
6. Boca do Acre	AM	Port. 1066 /E /81 Port. 1414 /E /82	17.517.4812 + 8.650
7. Coatá-Laranjal	AM	Port. 1425 /E /82	805.000
8. Jacamin	RR	Port. 1440 /E /82	107.000
9. Pium	RR	Port. 1275 /E /82	3.810
10. Yanomami	RR/AM	GM /025 /82	9.419.108
11. São Domingos	MT	Port. 1464 /E /82	5.481
12. Wai-Wai	RR	Port. 1441 /E /82	330.000
13. Aripuanã	MT	Port. 562 /N /79	
14. Zoró	MT	Decreto de interdição 81.587 /78	431.700
15. Funil	GO	Port. 1187 /E /82	16.000
16 Nhamundá/Mapuera	AM/PA	Port. 1465 /E /82	1.022.400
Total	(sem Aripuanã)		12.201.106.4812

MINISTÉRIO DA REFORMA E DO DESENVOLVIMENTO AGRÁRIO

COORDENADORIA DE TERRAS INDÍGENAS - SG

PROCESSOS DE DELIMITAÇÃO DE ÁREA INDÍGENA APROVADOS PELO G.T.I. nº 88.118/83 (no ano de 85-Gestão MIRAD)

<u>Nome</u>	<u>U.F.</u>	<u>Extensão</u>	<u>nº do Parecer</u>
1 - Kayapó	PA	539.000 ha (*)	Dec. 91.244 de 09/05/85
2 - Waiapi	AP	543.000 ha	049/85
3 - Tubarão/Latundê	RO	118.000 ha	077/84
4 - Kaxarari	AL	127.540 ha	046/85
5 - Uru-Eu-Wau-Wau	RO	1.832.300 ha	Dec. 91.416 de 09/07/85
6 - Toldo Chimbangue	SC	968 ha	-
7 - Évare I	AM	596.000 ha	071/85
8 - Évare II	AM	165.000 ha	070/85
9 - Vui-Uatã-In	AM	125.000 ha	077/85
10 - Sto. Antônio	AM	1.450 ha	080/85
11 - São Leopoldo	AM	55.000 ha	049/85
12 - Bom Intento	AM	700 ha	075/85
13 - Feijoal	AM	46.200 ha	079/85
14 - Paresi do Rio Formoso	MT	19.700 ha	082/85
15 - Japuíra/Rikbatsa	MT	79.943 ha	074/85
16 - Mamoadate	AC	328.160 ha	073/85
17 - Bacairi/Paxola	MT	58.000 ha	063/85
18 - Campinas/Katukina	AC/AM	28.862 ha	048/85
19 - Pirakuã	MS	2.346 ha	081/85
20 - Zoró	MT	431.700 ha	Confirmada a área interditada pelo Decreto 81.587/78
21 - Aripuanã	MT	545.000 ha	Proposta em reformulação

* Esta área fora anteriormente delimitada ficando à partir do acréscimo com a extensão total de 3.239.000 ha

QUADRO I

DTE. 168, p. 151/155

PROPOSTA DE ÁREAS A SEREM REGULARIZADAS NO EXERCÍCIO 86

Nº	ÁREA INDÍGENA	GRUPO ÉTNICO	POPULAÇÃO INDÍGENA	DIMENSÃO ÁREA INDÍGENA	SITUAÇÃO JURÍDICA	MUNICÍPIO E U.F.	NÚMERO DE OCUPANTES C/ BENFEITORIAS	INDENIZAÇÃO BENFEITORIAS INCIDENTES ÁREA INDÍGENA	Nº FAMILÍAS P/ REASSENTA/	MÓDULO P/ REASSENTA/ (MR)	ÁREA NECESSÁRIA P/ REASSENTAMENTO (MR X Nº FAML)	CUSTO TOTAL V.T.N P/ REASSENTAMENTO (MR x Nº Fam x VIN)	VALOR MÉDIO BENFEITORIAS (DESAPROPRIAÇÃO)	AÇÕES DE REDIS - TRIBUIÇÃO DE TERRAS.	SERVIÇOS DE APOIO	TOTAL (*)
1	URU EU AU AU	URU EU AU AU	1.200	1.832.300 ha	Delimitada	Ariquemes, C. Marques, Jarú, Guajará Mirim, Oro Preto, Porto Velho, Presidente Médici/ RO	164	472.320,00 (Estimativo)	164	55 ha	9.020 ha	3.882.208,00	1.495.155,20	1.755.037,80	4.613.903,84	12.218.624,84
2	GERALDA TOCO PRETO	TIMBIRA	58	16.584 ha	Aprovada GT/88118/83	GRAJAÚ/ MA	30	613.106,00	30	55 ha	1.650 ha	710.160,00	273.504,00	321.043,50	844.006,80	2.761.820,89
3	XAKRIABA	XAKRIABA	4.000	46.415 ha	Decretada	ITACARAMBI/MG	LEVANTAMENTO EM CURSO			30 ha	-	-	-	-	-	-
4	POTIGUARA	POTIGUARA	4.418	20.820 ha	Delimitada	Rio Tinto, Baía da Traição, Maranguape/ PB	15	9.000.000,00	15	10 ha	150 ha	170.887,50	104.527,50	91.233,75	194.484,60	9.561.133,35
5	PARAKANA	PARAKANA	211	324.350 ha	Delimitada	Itupiranga e Tacundá/ PA	18	656.142,20	18	55 ha	990 ha	426.096,00	164.102,40	192.626,10	506.404,08	1.945.370,78
6	S. Leopoldo	TICUNA	377	55.000 ha	Delimitada	B. Constant/ AM	10	56.634,59	10	100 ha	1.000 ha	430.400,00	165.760,00	151.717,50	281.335,60	1.085.847,69
7	FEIJOAL	TICUNA	905	46.200 ha	Delimitada	SAO PAULO DE OLIVENÇA/ AM	8	25.548,76	7	100 ha	700 ha	301.280,00	116.032,00	106.202,25	196.934,92	745.997,93
8	SANTO ANTONIO	TICUNA	565	1.450 ha	Delimitada	B. Constant/ AM	10	75.247,16	10	100 ha	1.000 ha	430.400,00	165.760,00	151.717,50	281.335,60	1.104.460,26
9	PIUM	MACUXI	126	3.180 ha	Delimitada	Boa Vista/ RR	4	59.709,55	4	55 ha	220 ha	94.688,00	36.467,20	42.805,80	112.534,24	346.204,79
10	ANTA	MACUXI	101	2.550 ha	Delimitada	Boa Vista/ RR	4	3.318,41	4	55 ha	220 ha	94.688,00	36.467,20	42.805,80	112.534,24	289.813,65
11	WASSU-COCAL	WASSU	419	2.788 ha	Aprovada GT/88118/83	Joaquim Gomes/ AL	31	16.351.569,00	80	30 ha	2.400 ha	2.734.200,00	1.672.440,00	621.700,00	1.037.251,20	22.417.160,20
	TOTALS	8	12.380	519.337 ha	-	18 Municípios	294	27.313.596,26	342		17.350 ha	9.274.987,50	4.230.215,50	3.476.890,00	8.180.725,12	52.476.434,38

(*) = Ind. Benf. A.I. x Custo Total VIN x Valor Médio Benf. x Ações Redistrib. x Serviços de Apoio

QUADRO II

PROPOSTA DE ÁREAS A SEREM REGULARIZADAS NO EXERCÍCIO 87

DTR. 168, p. 152/155

Nº	ÁREA INDÍGENA	GRUPO ÉTNICO.	POPULAÇÃO INDÍGENA.	DIMENSÃO ÁREA INDÍGENA	SITUAÇÃO JURÍDICA	MUNICÍPIO E U.F.	NÚMERO DE OCUPANTES C/ BENEFITÓRIAS	INDENIZAÇÃO DE BENEFITÓRIAS INCIDENTES A. INDÍGENA	Nº FAMÍLIAS P/ REASSENTA/	MÓDULO P/ REASSENTA/	(MR x Nº Faml)	(MR x Nº faml x VTN)	VALOR MÉDIO DE BENEFITÓRIAS (DESAPROPRIAÇÃO)	AÇÕES DE REDIS - TRIBUIÇÃO DE TERRAS.	SERVIÇOS DE APOIO	TOTAL
											ÁREA NECESSÁRIA P/ REASSENTAMENTO	CUSTO TOTAL V.T.N P/ REASSENTAMENTO				
1	BAKAIRI	BAKAIRI	327	58.800 ha	Delimitada	Paranatinga/MT	1	124.516,72	-	-	-	-	-	-	-	124.516,72
2	JAPUIRA	RIKBATSA	570	148.500 ha	Delimitada	S. José do Rio Claro/MT	1	826.271,54	-	-	-	-	-	-	-	826.271,54
3	Pareci do Rio Formoso	PARECI	98	19.700 ha	Delimitada	Tangará da Serra MT	1	191.158,24	-	-	-	-	-	-	-	191.158,24
4	PIRAKUÁ	GUARANI	210	2.346 ha	Aprovada GT/88118	Bela Vista/MS	1	1.807.118,88	-	-	-	-	-	-	-	1.087.118,88
5	CANAUANIM	WAPIXANA e MACUXI	191	6.324 ha	Aprovada GT/88118	Boa Vista/RR	13	655.583,49	13	55 ha	715	307.736,00	118.518,40	139.118,85	365.736,28	1.586.693,02
6	ARAÇA	MACUXI	222	50.018 ha	Delimitada	Boa Vista/RR	28	Já Indenizadas	28	55 ha	1.540 ha	662.816,00	255.270,40	299.640,60	787.739,68	2.005.466,68
7	ÉVARE I	TICUNA	8.000	596.000 ha	Aprovada GT/88118	Tabatinga e S. Paulo de Olivença/AM	58	290.824,18	54	100 ha	5.400 ha	2.324.160,00	895.104,00	819.274,50	1.519.212,24	5.848.574,92
8	ÉVARE II	TICUNA	1.230	165.000 ha	Aprovada GT/88118	S. Paulo de Olivença/AM	52	793.371,60	48	100 ha	4.800 ha	2.065.920,00	795.648,00	728.244,00	1.350.410,88	5.733.594,48
9	Vui.Uata.In	TICUNA	1.275	125.000 ha	Aprovada GT/88118	S. Antonio do Içá AM	7	19.652,08	7	100 ha	700 ha	301.280,00	116.032,00	106.202,25	196.934,92	740.101,25
10	BETANIA	TICUNA	1.250	121.000 ha	Aprovada GT/88118	S. Antonio do Içá AM	46	117.377,28	46	100 ha	4.600 ha	1.979.840,00	762.496,00	697.900,50	1.294.143,76	4.851.757,54
11	ZURUAHA	ZURUAHA	123	233.900 ha	Aprovada GT/88118	Camurá /AM	5	45.788,80	5	70 ha	350 ha	150.640,00	58.016,00	60.957,75	140.667,80	456.070,35
12	TENHARIM	TENHARIM	250	488.550 ha	Aprovada GT/88118	Humaitá e Manicoré/AM	2	48.593,94	2	70 ha	140 ha	60.256,00	23.206,40	24.383,10	56.267,12	212.706,56
13	Santana do Araguaia	KARAJÁ	27	1.100 ha	Aprovada GT/88118	Santana do Araguaia/PA	2	19.000,00	4	70 ha	280 ha	120.512,00	46.412,80	48.766,20	112.534,24	347.225,24
14	APINAYÉ	APINAYÉ	527	141.904 ha	Delimitada	Tocantinópolis/GO	677	1.667.695,00	600	55 ha	33.000 ha	92.988.390,00	2.458.590,00	3.392.520,00	16.880.136,00	117.387.331,00
15	KIRIRI	KIRIRI	1.800	12.300 ha	Identificada	Ribeira do Pombo/BA	LEVANTAMENTO EM CURSO		830	25 ha	20.750 ha	23.639.437,50	14.459.637,50	6.099.670,00	10.761.481,20	54.960.226,20
16	PANKARARÉ	PANKARARÉ	1.800	44.499 ha	Identificada	Gloria/ BA	40	813.427,18	40	30 ha	1.200 ha	1.367.100,00	836.220,00	310.850,00	518.625,60	3.846.222,78
17	IRAI	KAINGANG	118	235 ha	Identificada	Iraí/RS	40	462.111,16	40	15 ha	600 ha	4.452.174,00	1.372.896,00	265.424,00	518.625,60	7.071.230,76
-																
TOTALS		14	18.018	2.023.254	-	16 Municípios	974	7.882.409,09	1.717	-	74.075 ha	130.420.261,00	22.198.047,50	12.992.951,75	34.502.515,32	207.996.266,16

KOKUIREGATEJE (Ver Gavião)
 LISTAGEM DAS TERRAS INDIGENAS NO BRASIL-CEDI/Museu Nacional

YUHUP-MAKU (Ver Maku)

DTE. 168, p. 153/155

Por Ordem de Terra Indigena 20/07/85
 Critério: DOMINIASI

pagina 1

TERRA INDIGENA	POVO	SITUACAO JURIDICA	MUNICIPIO	UF	EXT./ha	POPUL.	FONTE:DATA	OBSERVACAO
40KIAI AVA GUARANI	IGUARANI (NANDEVA)	DOMINIAL INDIGENA. REG. EM CARTORIO, PLANTA DE DEMARCAÇÃO DE 31/07/82, DOADA PELA ITAIPU-BINACIONAL.	S. MIGUEL DO IGUAÇU	PR	232	134	DAVIS:87	FAIXA DE FRONTEIRA/TRANSF. DA AI OCOI (DE 1.500 HA) INUNDADA POR LABO DE ITAIPU/RODOVIA CORTA A AREA BR-277
100HIAI FAZENDA CANTO	XUCURU-KARIRI	DOMINIAL INDIGENA. DEMARCAÇÃO FISICA/82(FUNAI:84) REG.EM CARTORIO 2a.DF COMARCA DE PALMEIRA DOS IN- DIOS - LIVRO 3-H FLS 188/189 SDD No.5410 08.06.52.	PALMEIRA DOS INDIOS	AL	276	529	FUNAI: 87	
104HIAI FULNI-O	FULNI-O	DOMINIAL INDIGENA. AVIVENTADA PELA FUNAI. AREA CORRESPONDENTE A 427 LOTES DE 30 HA CADA, DISTRIBUIDOS ENTRE AS FAMILIAS EM 1926. A FUNAI CONSIDERA DEMARCADA NO RELATORIO 1985.	AGUAS BELAS, ITAIBA	PE	11506	2774	FUNAI:85	
205HIAI MATA DA CAFURNA	XUCURU-KARIRI	DOMINIAL INDIGENA. DEMARCAÇÃO FISICA FUNAI/81. REG. EM CARTORIO.PALMEIRA DOS INDIOS, MAT. No. RI3149. LIVRO 2/N, FOLHA 177 EM 23/02/81.	PALMEIRA DOS INDIOS	AL	118	48	FUNAI: 87	
261HIAI RIACHAD	XAKRIABA	DOMINIAL INDIGENA. DEMARCADA PELA FUNAI. PORT.No.1907/E DE 19.07.85 (P/ DEMARCAÇÃO.)	RIO PARDO	MG	9709	2	FUNAI:86	
314HIAI TINGUI-BOTO	TINGUI-BOTO	DOMINIAL INDIGENA. REG.EM CARTORIO. REG.NO CRI/FEIRA GRANDE DE 2 IMOVEIS: MAT. No. R3-308, LIVRO 2B, FL. 08V, EM 04.09.84. MAT. No. R3-532, LIVRO 2B, FL. 232V DE 04.09.84.	FEIRA GRANDE E OLHO D'AGUA DO MEIO	AL	62	154	FUNAI:87	

Parto ASPLAN DTR. 168, p. 154/155
MINISTÉRIO DO INTERIOR
FUNDAÇÃO NACIONAL DO ÍNDIO - FUNAI

Brasília-D.F.

MEMO Nº 049/ASPLAN

Em : 21.02.84

Do : ACESSORIA DE PLANEJAMENTO
Ao : ACESSORIA DE SEGURANÇA E INFORMAÇÕES
Assunto : Encaminhamento (Faz)

ASI/FUNAI
N.º 1621
EM 28/02/84

Encaminho a V.Sa. as anexas relações de Postos Indígenas, segundo as Unidades da Federação e Unidades Regionais da FUNAI e, também, a relação dos Postos situados na Amazônia Legal, para conhecimento e divulgação nesse Órgão.

Atenciosamente,

Jarbas Nolasco Salemi
JARBAS NOLASCO SALEMI
Chefe de Assessoria/ASPLAN

Rec 29 Fev. 84
Arg
m.

Der conhecimento
ao Sr. Nolasco
h

