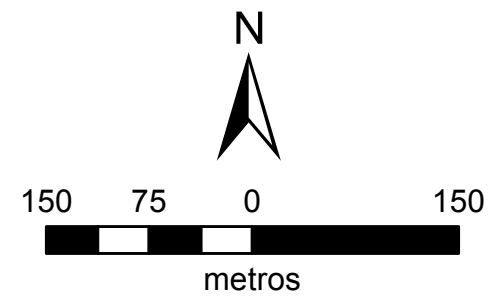


Maquete Bacia do Córrego do Portal
Hipsometria - Pinhais/PR

Elaboração base: Otacílio Paz - 2015
Projeto Expedições Geográficas - UFPR
Elaboração maquete:



Este trabalho está licenciado sob uma
Licença Creative Commons Atribuição
NãoComercial 4.0 Internacional.

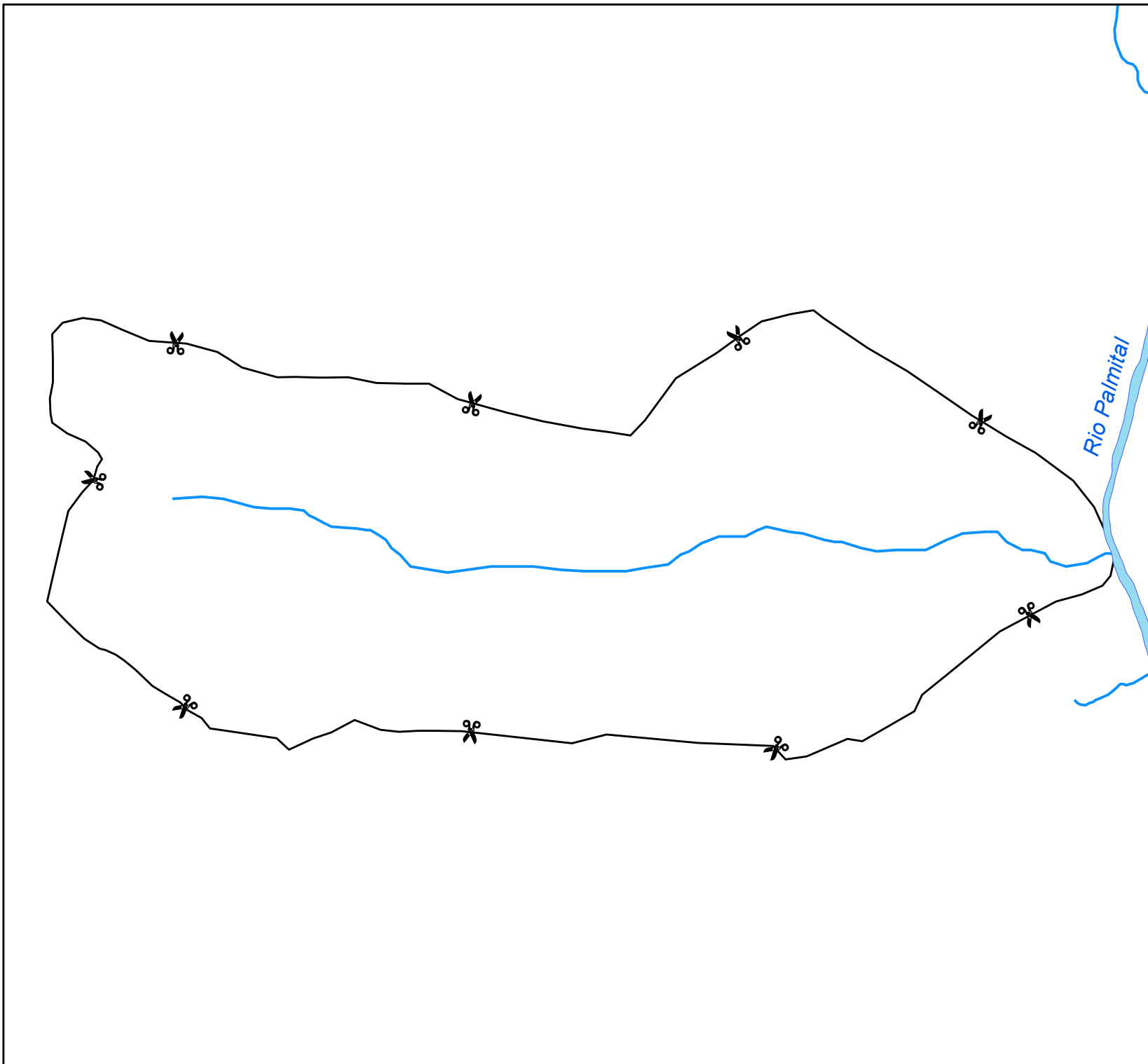


Maquete Bacia do Córrego do Portal
Hipsometria - Pinhais/PR


Elaboração base: Otacílio Paz - 2015
Projeto Expedições Geográficas - UFPR
Elaboração maquete:

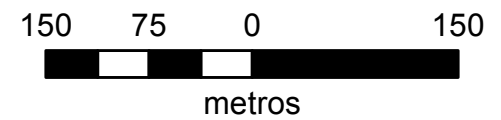


Este trabalho está licenciado sob uma
Licença Creative Commons Atribuição
NãoComercial 4.0 Internacional.



Legenda

 bacia_curvas

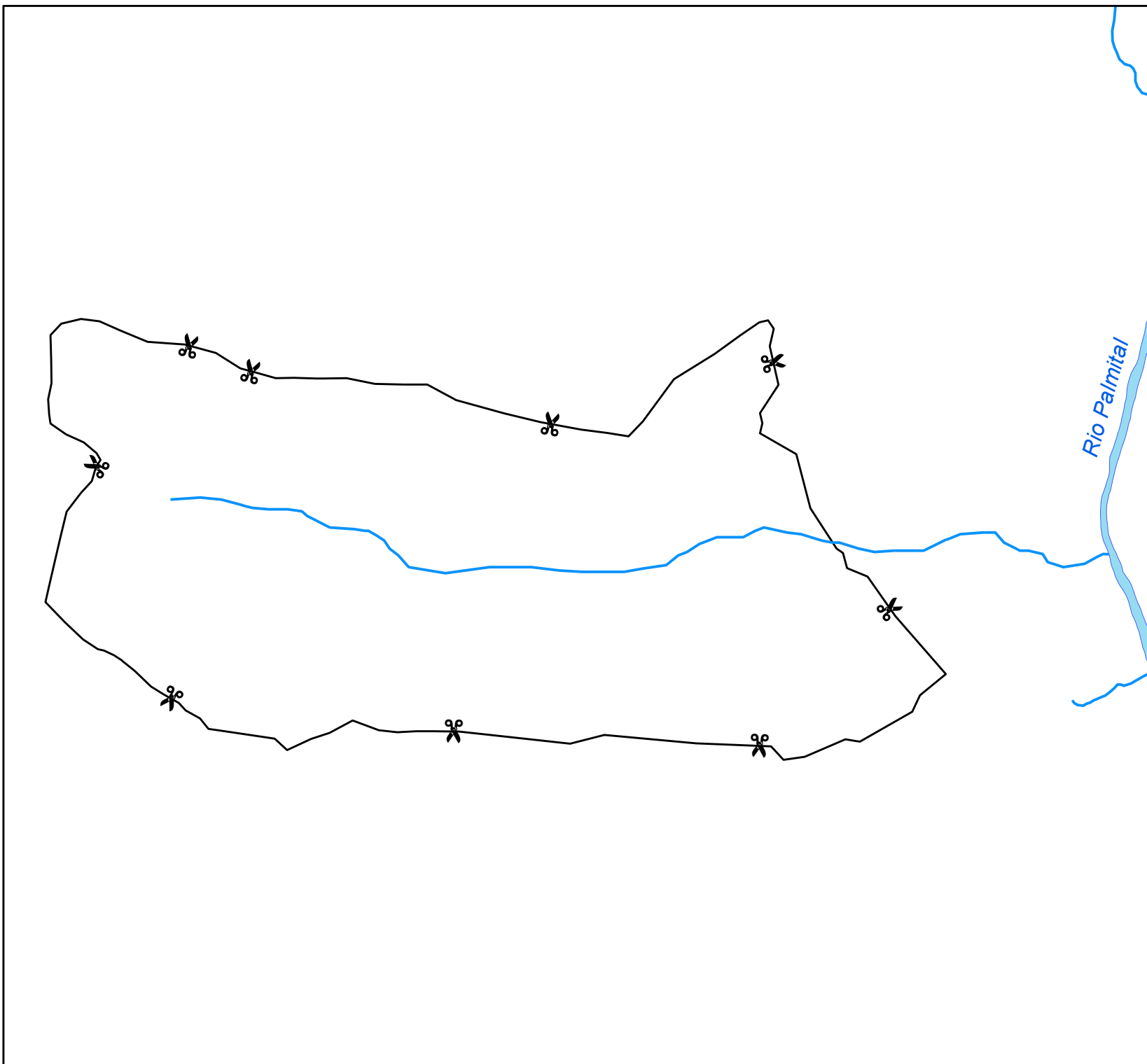


Maquete Bacia do Córrego do Portal
Hipsometria - Pinhais/PR

Elaboração base: Otacílio Paz - 2015
Projeto Expedições Geográficas - UFPR
Elaboração maquete:




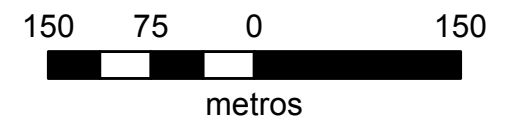
Este trabalho está licenciado sob uma
Licença Creative Commons Atribuição
NãoComercial 4.0 Internacional.



Rio Palmital

Legenda

 bacia_curvas

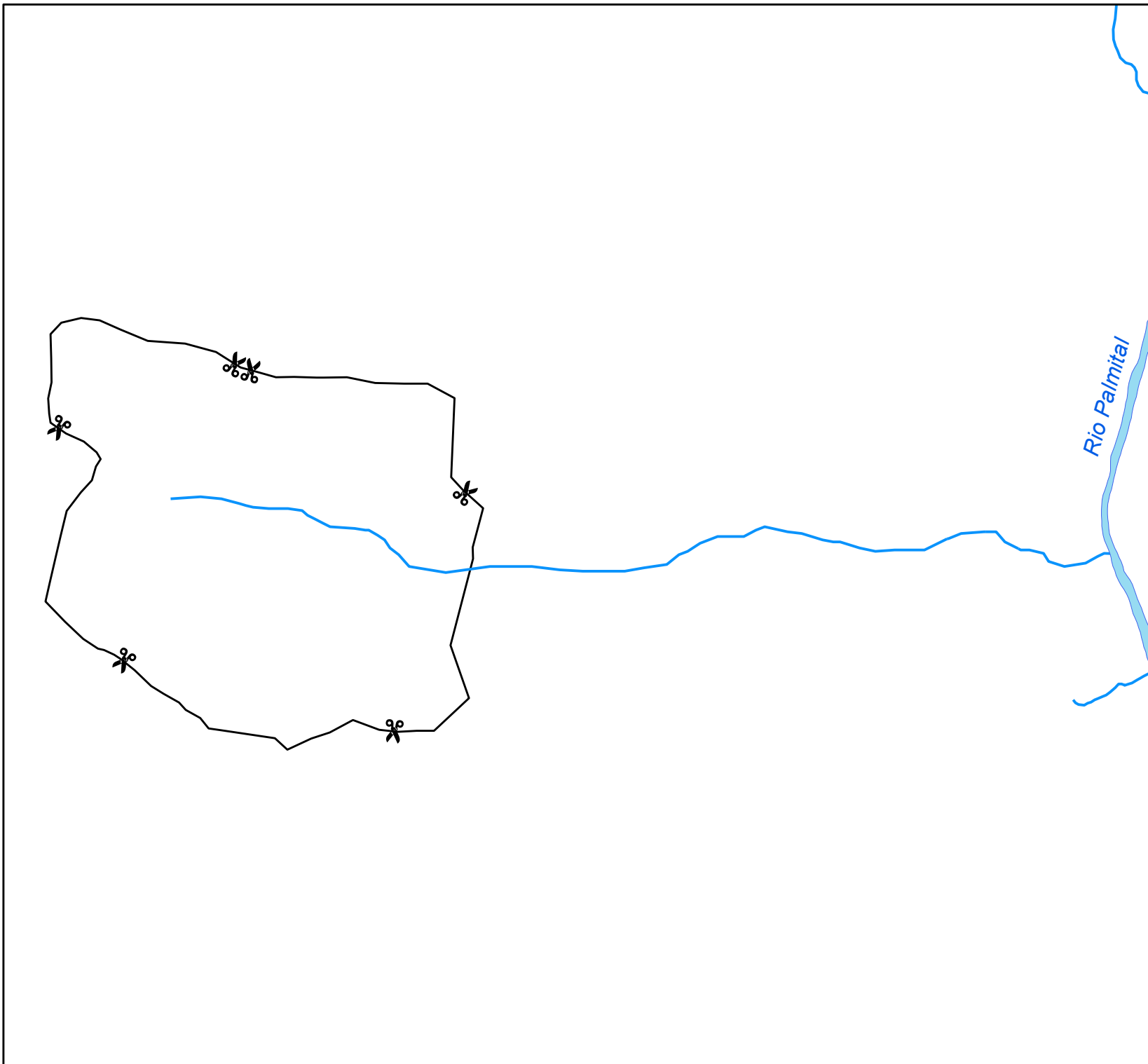


Maquete Bacia do Córrego do Portal
Hipsometria - Pinhais/PR


Elaboração base: Otacílio Paz - 2015
Projeto Expedições Geográficas - UFPR
Elaboração maquete:

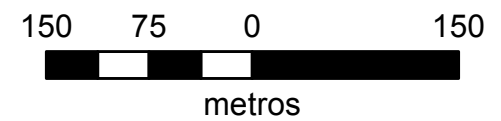


Este trabalho está licenciado sob uma
Licença Creative Commons Atribuição
NãoComercial 4.0 Internacional.



Legenda

 bacia_curvas

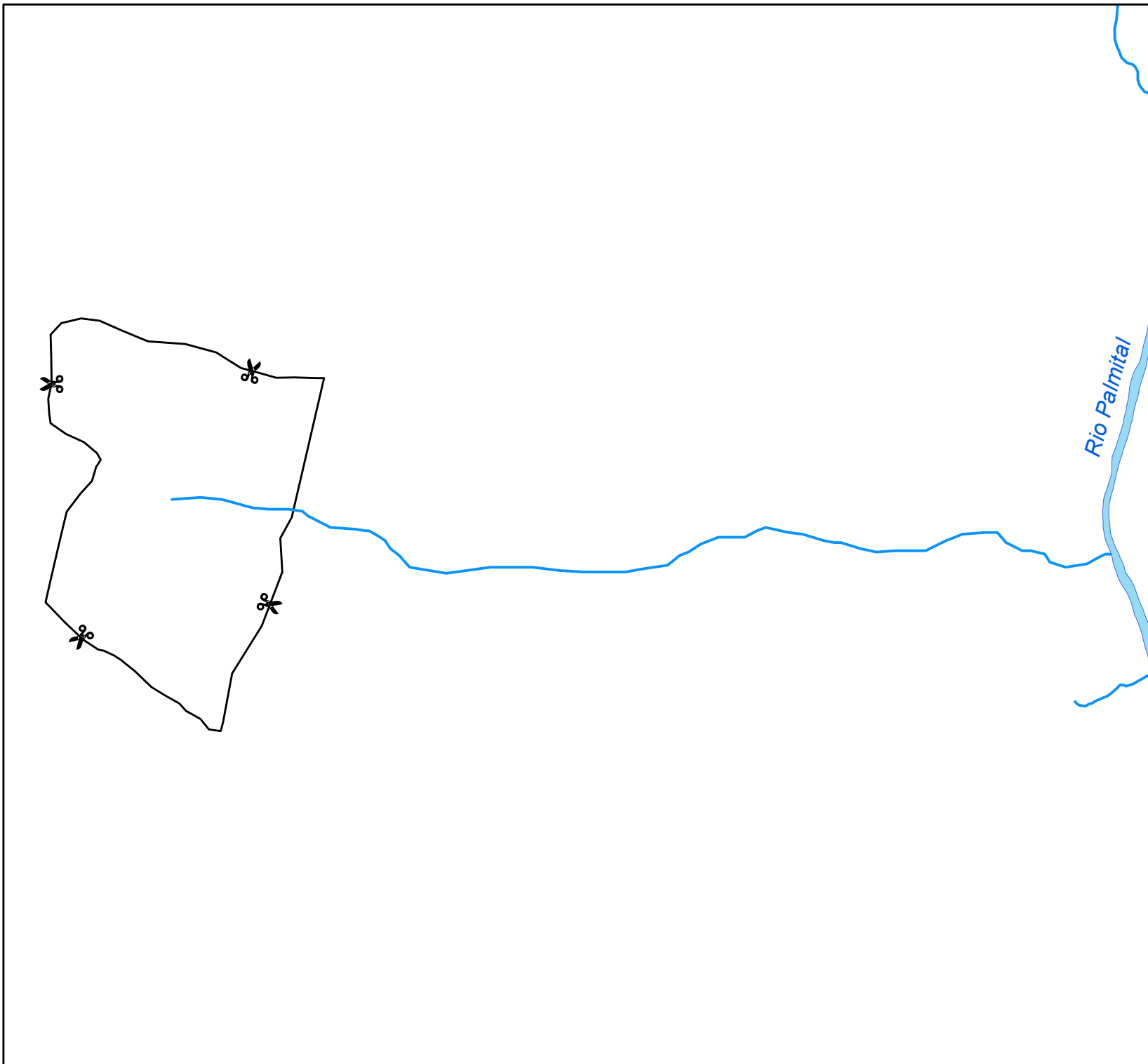


Maquete Bacia do Córrego do Portal
Hipsometria - Pinhais/PR


Elaboração base: Otacílio Paz - 2015
Projeto Expedições Geográficas - UFPR
Elaboração maquete:

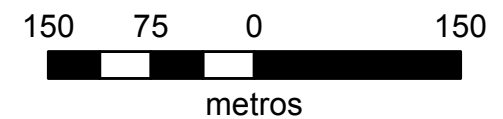


Este trabalho está licenciado sob uma
Licença Creative Commons Atribuição
NãoComercial 4.0 Internacional.



Legenda

 bacia_curvas

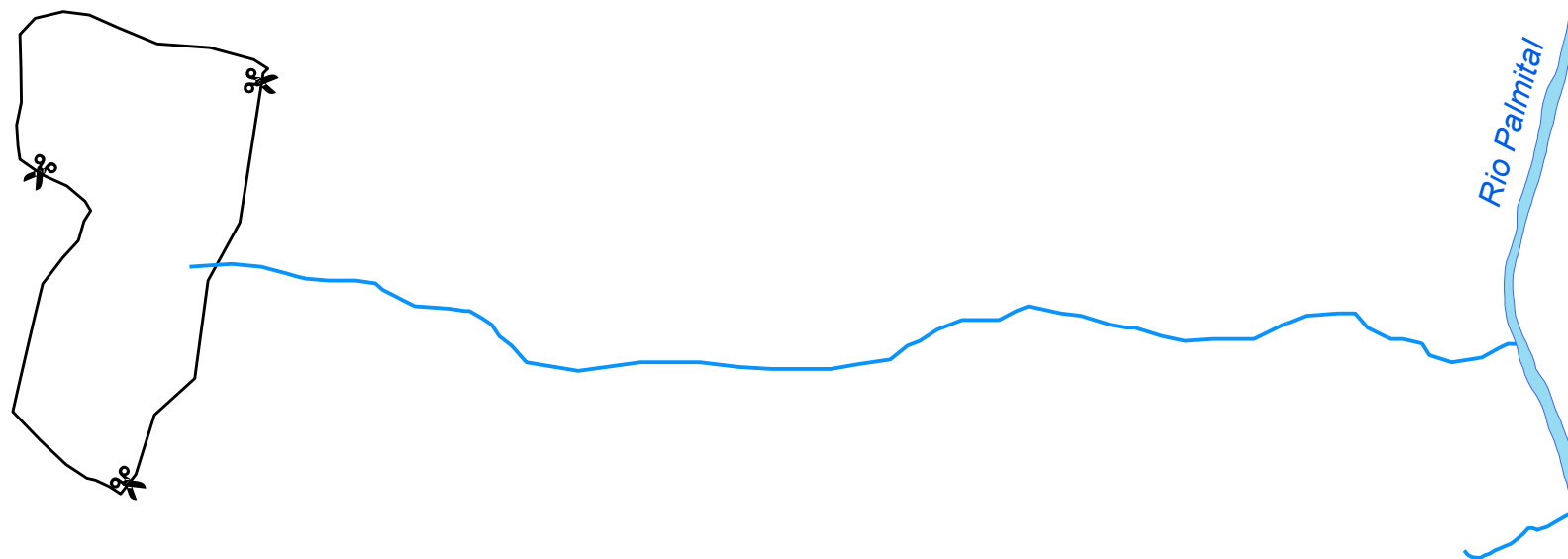


Maquete Bacia do Córrego do Portal
Hipsometria - Pinhais/PR


Elaboração base: Otacílio Paz - 2015
Projeto Expedições Geográficas - UFPR
Elaboração maquete:



Este trabalho está licenciado sob uma
Licença Creative Commons Atribuição
NãoComercial 4.0 Internacional.



Legenda

 bacia_curvas

