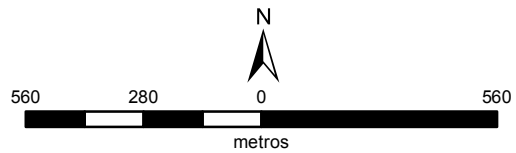











## BASE MAQUETE BACIA DO COLÉGIO HASDRUBAL BELLEGARD - HIPSOMETRIA

Autor: Otacílio Paz & Suyan Isaka - 2015



### Legenda

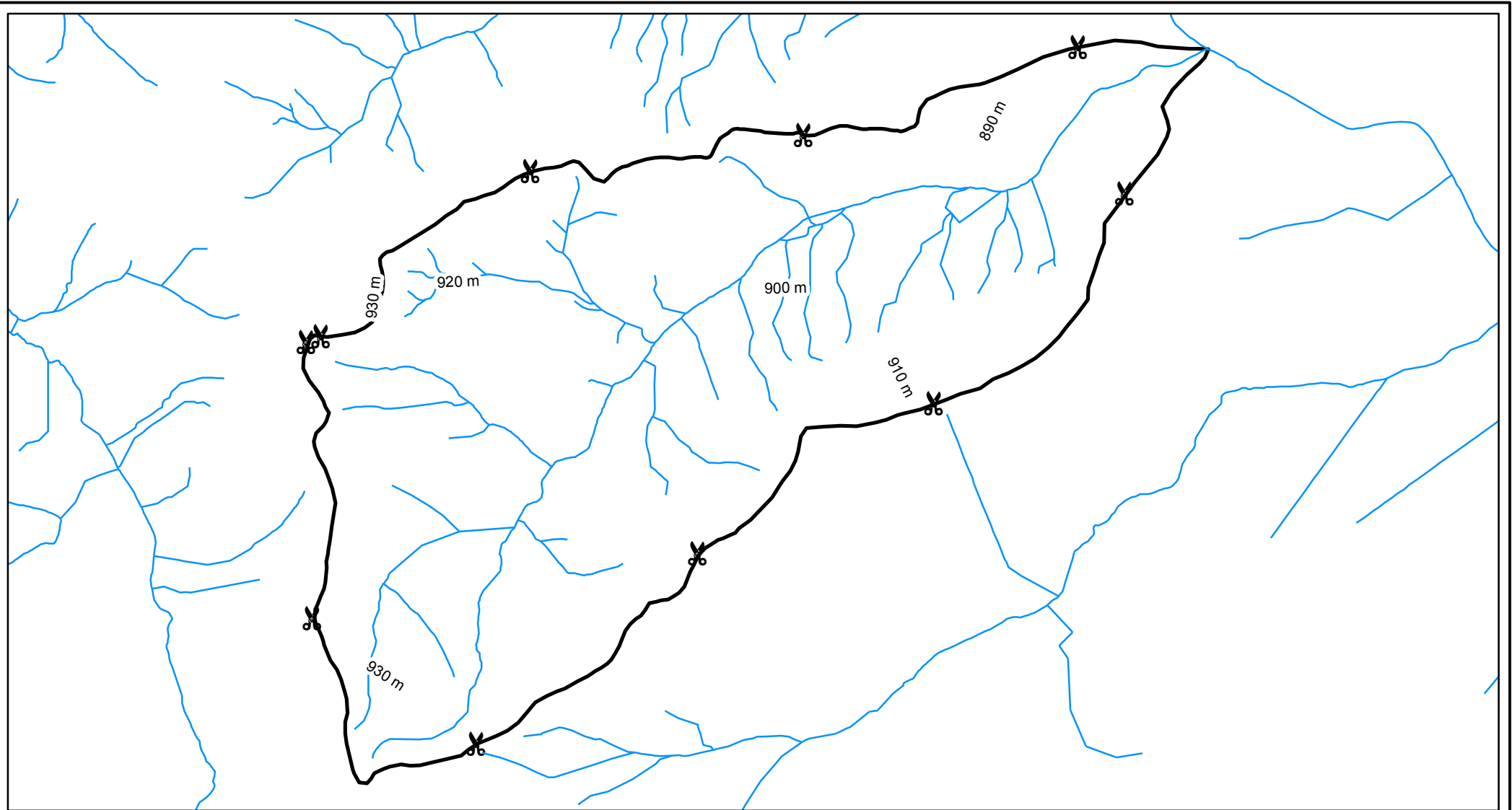
-  Curvas de Nível
-  Rede Hidrográfica
-  Limites Bacia Hidrográfica

-  Até 890 metros
-  De 890 até 900 metros
-  De 900 até 910 metros
-  De 910 até 920 metros
-  De 920 até 930 metros
-  Acima de 930 metros



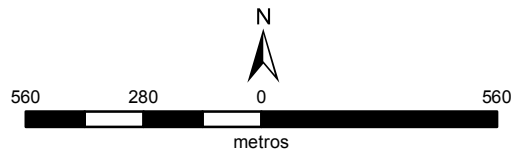
Este trabalho está licenciado sob uma Licença Creative Commons Atribuição NãoComercial 4.0 Internacional. Você é livre para copiar e distribuir assim como adaptar e construir em cima desse material. Você não pode usar o material para fins comerciais.

Fonte: Google Earth (2013); Águas Paraná (2000)




## BASE MAQUETE BACIA DO COLÉGIO HASDRUBAL BELLEGARD

Autor: Otacílio Paz & Suyan Isaka - 2015

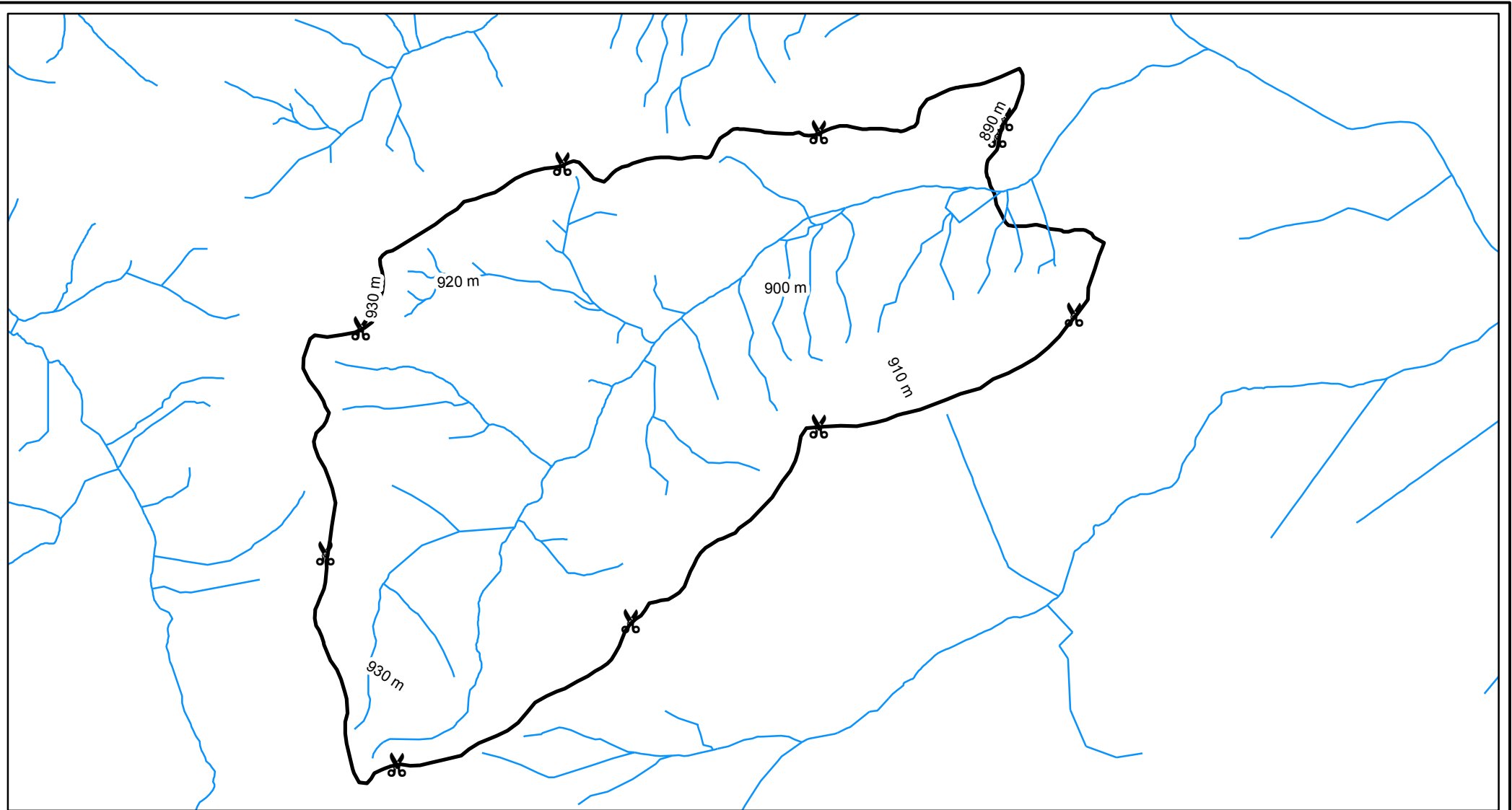


Legenda



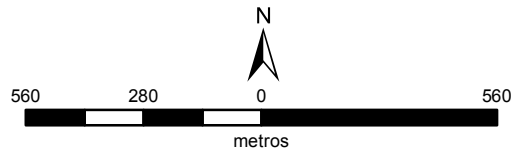
Este trabalho está licenciado sob uma Licença Creative Commons Atribuição NãoComercial 4.0 Internacional. Você é livre para copiar e distribuir assim como adaptar e construir em cima desse material. Você não pode usar o material para fins comerciais.

Fonte: Google Earth (2013); Águas Paraná (2000)



## BASE MAQUETE BACIA DO COLÉGIO HASDRUBAL BELLEGARD

Autor: Otacílio Paz & Suyan Isaka - 2015

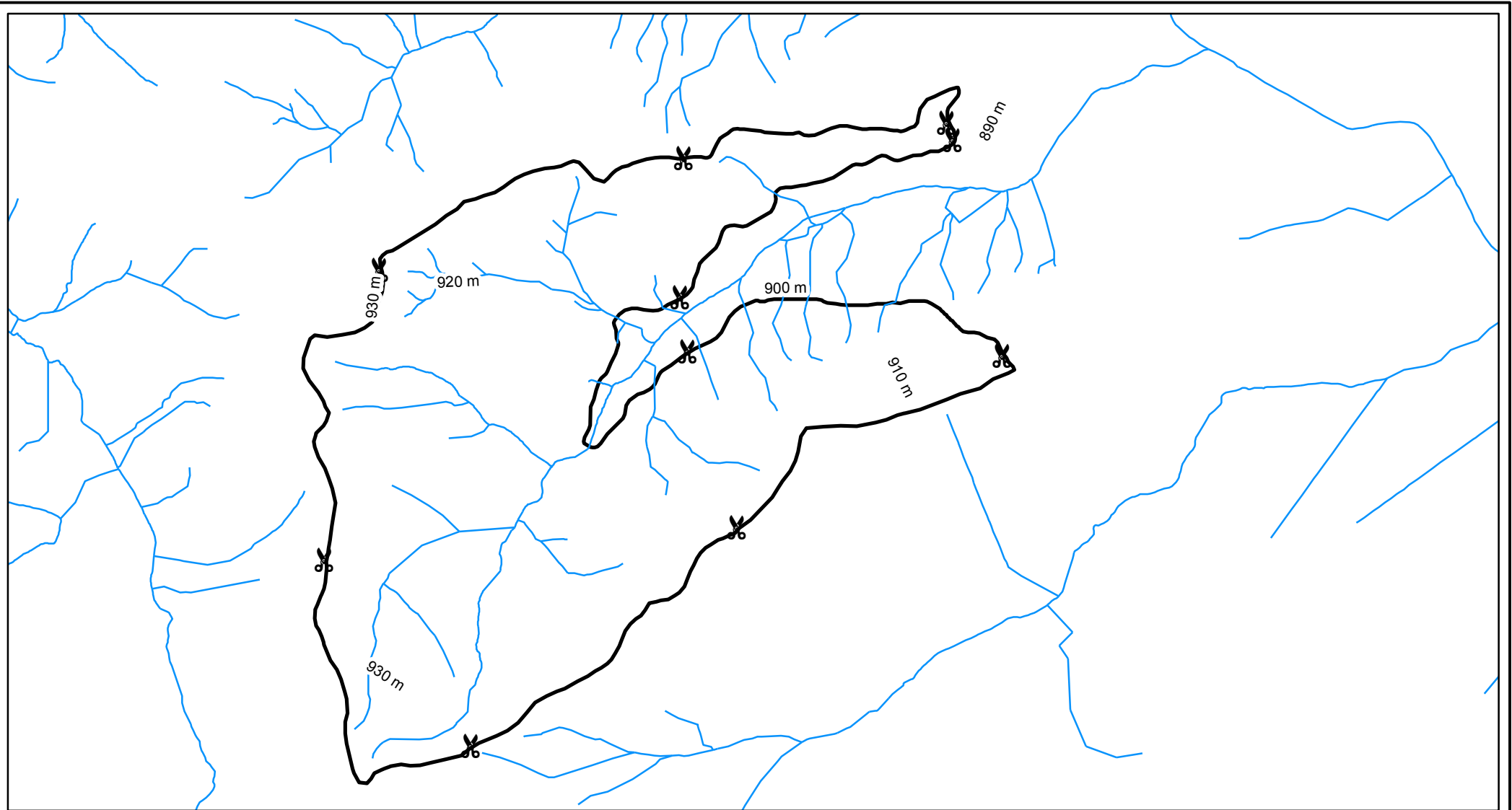


Legenda



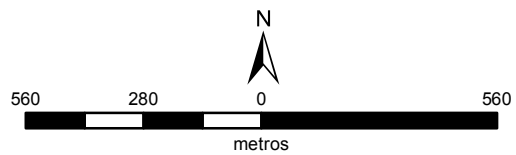
Este trabalho está licenciado sob uma Licença Creative Commons Atribuição NãoComercial 4.0 Internacional. Você é livre para copiar e distribuir assim como adaptar e construir em cima desse material. Você não pode usar o material para fins comerciais.

Fonte: Google Earth (2013); Águas Paraná (2000)



## BASE MAQUETE BACIA DO COLÉGIO HASDRUBAL BELLEGARD

Autor: Otacílio Paz & Suyan Isaka - 2015

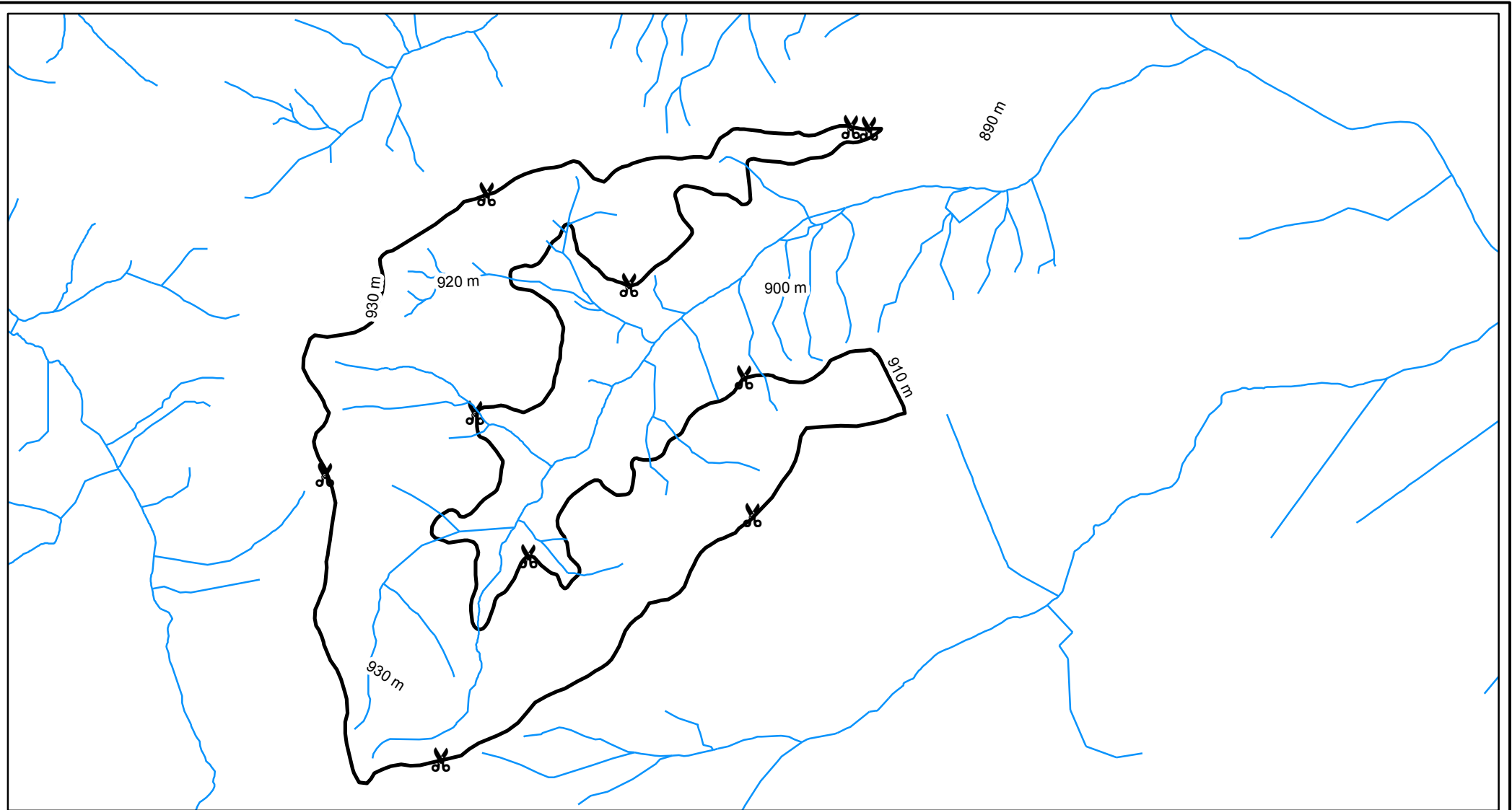


Legenda



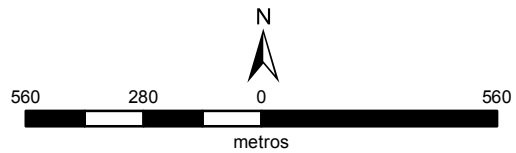
Este trabalho está licenciado sob uma Licença Creative Commons Atribuição NãoComercial 4.0 Internacional. Você é livre para copiar e distribuir assim como adaptar e construir em cima desse material. Você não pode usar o material para fins comerciais.

Fonte: Google Earth (2013); Águas Paraná (2000)




## BASE MAQUETE BACIA DO COLÉGIO HASDRUBAL BELLEGARD

Autor: Otacílio Paz & Suyan Isaka - 2015

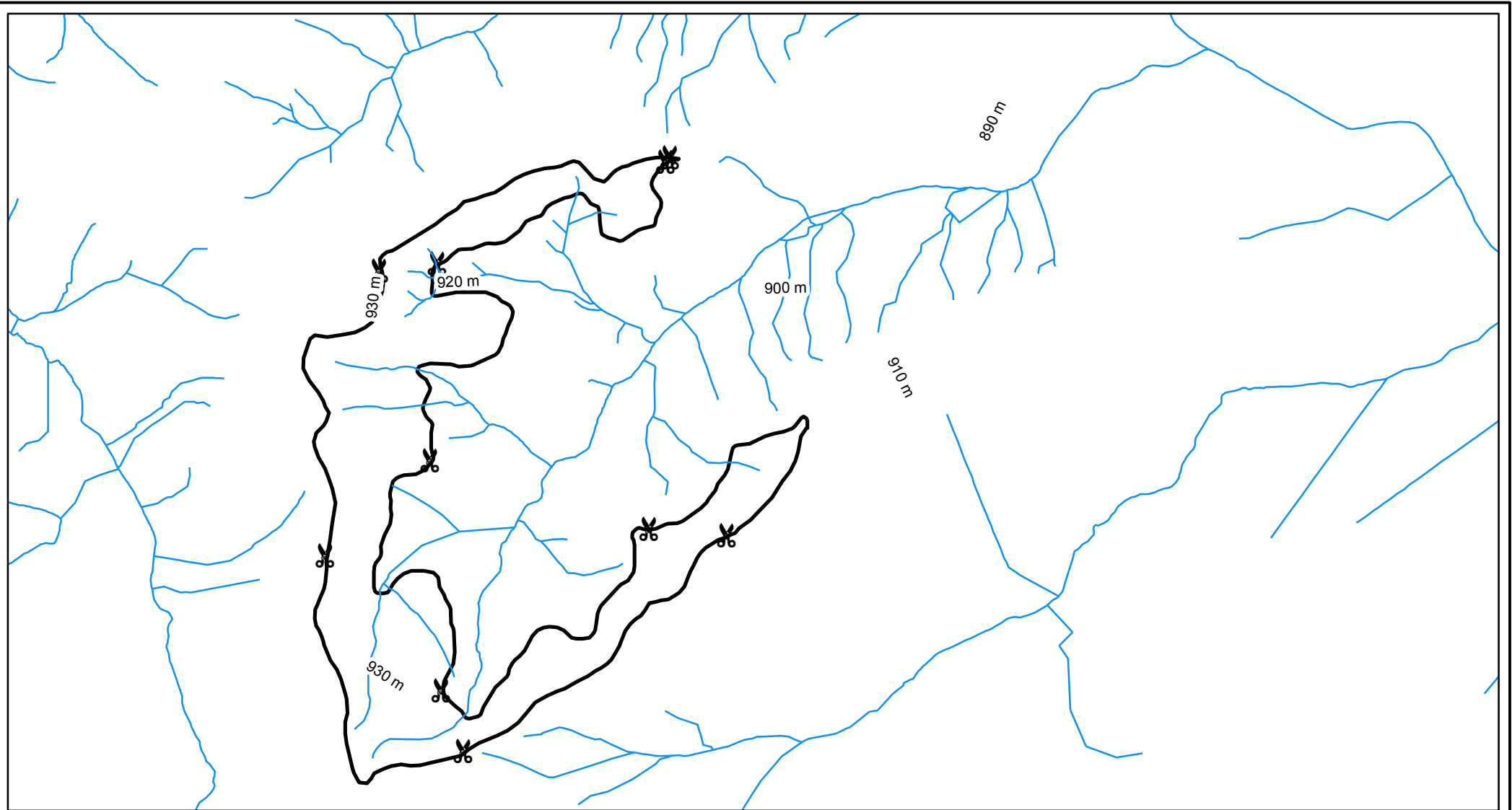


Legenda



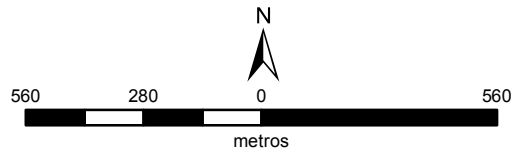
Este trabalho está licenciado sob uma Licença Creative Commons Atribuição NãoComercial 4.0 Internacional. Você é livre para copiar e distribuir assim como adaptar e construir em cima desse material. Você não pode usar o material para fins comerciais.

Fonte: Google Earth (2013); Águas Paraná (2000)



# BASE MAQUETE BACIA DO COLÉGIO HASDRUBAL BELLEGARD

Autor: Otacílio Paz & Suyan Isaka - 2015

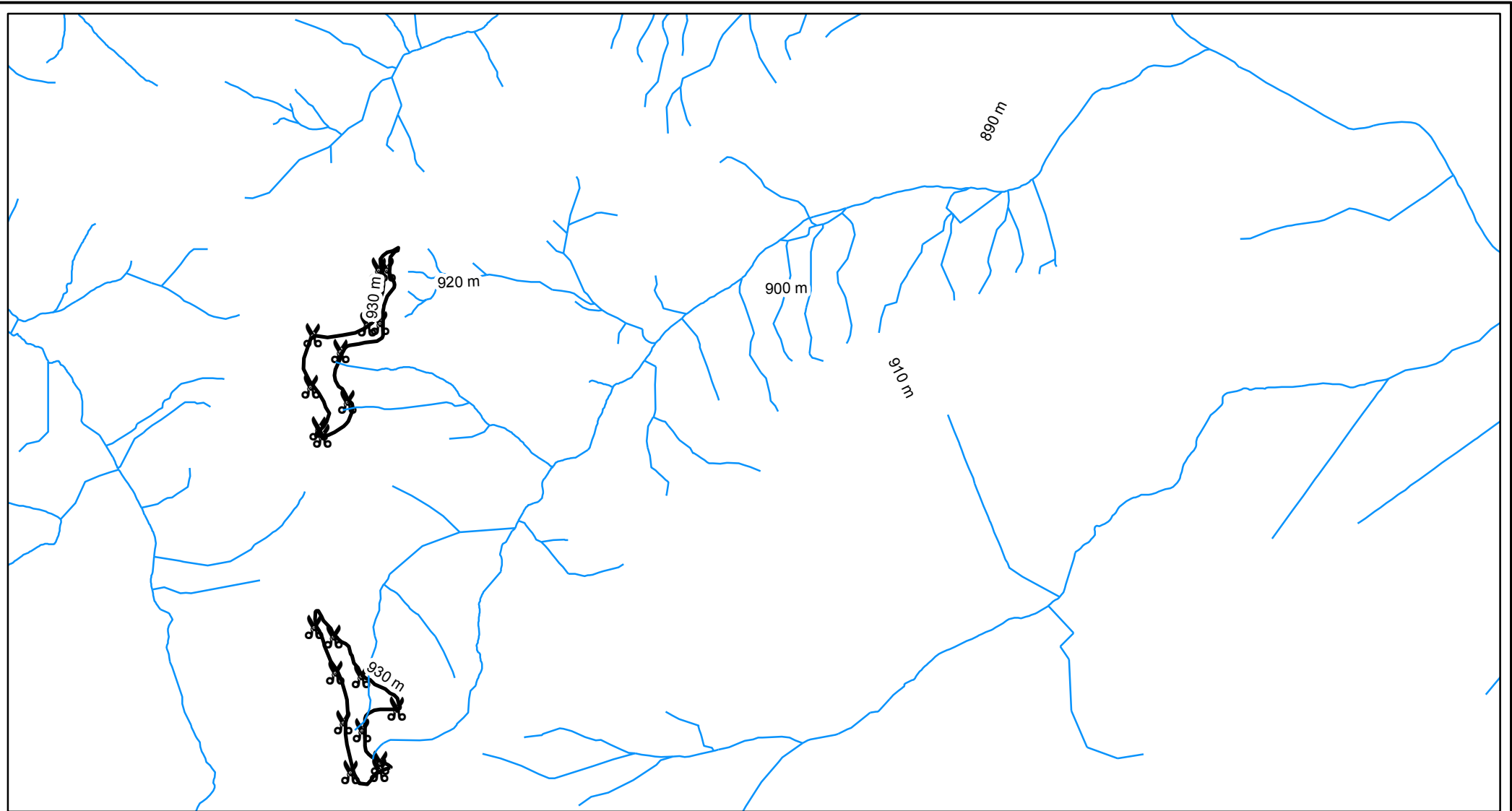


Legenda



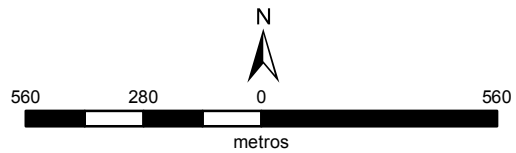
Este trabalho está licenciado sob uma Licença Creative Commons Atribuição NãoComercial 4.0 Internacional. Você é livre para copiar e distribuir assim como adaptar e construir em cima desse material. Você não pode usar o material para fins comerciais.

Fonte: Google Earth (2013); Águas Paraná (2000)



# BASE MAQUETE BACIA DO COLÉGIO HASDRUBAL BELLEGARD

Autor: Otacílio Paz & Suyan Isaka - 2015



Legenda



Este trabalho está licenciado sob uma Licença Creative Commons Atribuição NãoComercial 4.0 Internacional. Você é livre para copiar e distribuir assim como adaptar e construir em cima desse material. Você não pode usar o material para fins comerciais.

Fonte: Google Earth (2013); Águas Paraná (2000)