

MARA CRISTINA SAMPAIO TARACIEVICZ

UMA PROPOSTA PARA A AUTOMAÇÃO
DO LEVANTAMENTO DAS INFORMAÇÕES
CADASTRAIS EM CAMPO

Dissertação apresentada ao Curso de Pós-Graduação em Ciências Geodésicas do Setor de Tecnologia da Universidade Federal do Paraná, como requisito parcial à obtenção do grau de Mestre em Ciências.

Orientador: Prof. Dr. Quintino Dalmolin

Co-orientador: Prof. PhD. José Bittencourt de Andrade

CURITIBA


1994

UMA PROPOSTA PARA A AUTOMAÇÃO DO LEVANTAMENTO
DAS INFORMAÇÕES CADASTRAIS EM CAMPO


por

MARA CRISTINA SAMPAIO TARACIEVICZ


Dissertação aprovada como requisito
parcial para obtenção do grau de Mes-
tre em Ciências no Curso de Pós-Gra-
duação em Ciências Geodésicas, pela
Comissão formada pelos professores:



Prof. Dr. Quintino Dalmolin - Presidente



Prof. PhD. José Bittencourt de Andrade - Membro



Prof. MSc. Alvaro Doubek - Membro

Curitiba

Aos meus pais,
Ao meu coração,
Aos meus amigos,
por todo carinho, atenção e paciência
ao longo destes anos.

AGRADECIMENTOS

Aos Professores Quintino Dalmolin e José Bitencourt de Andrade pela orientação, além da amizade.

Aos Professores Camil Gemael, Alvaro Doubek, Milton de Azevedo Campos e Wilson Alcântara Soares, pelo incentivo.

Aos meus avós, irmãs, primas e em especial à Vovó Sabina pela compreensão.

A Ana Maria Stedile, Eliane, Joana, Kiko e Nancir Cardoso, pelo auxílio.

A CAPES pelo apoio financeiro.

As Prefeituras Municipais de Curitiba e Joinville e ainda ao Instituto de Pesquisa e Planejamento Urbano de Curitiba por tornarem este trabalho possível.

E a todos que contribuíram de alguma forma.

SUMARIO

<u>LISTA DE FIGURAS</u>	vii
<u>LISTA DE TABELAS</u>	viii
<u>LISTA DE ABREVIATURAS</u>	ix
<u>RESUMO</u>	x
<u>ABSTRACT</u>	xi
1. <u>INTRODUÇÃO</u>	01
1.1 CONSIDERAÇÕES GERAIS	01
1.2 OBJETIVOS DO TRABALHO	04
2. <u>CONSIDERAÇÕES GERAIS SOBRE CADASTRO</u>	05
2.1 HISTORICO	05
3. <u>MÉTODOS DE LEVANTAMENTO</u>	10
3.1 EXPERIÊNCIAS EM PAÍSES ESTRANGEIROS	10
3.1.1 Suécia	10
3.1.2 Canadá	14
3.2 EXPERIÊNCIAS EM MUNICÍPIOS BRASILEIROS	19
3.2.1 Cadastro Técnico - Município de Joinville..	19
3.2.1.1 Composição do C.T.M.	19
3.2.1.2 Metodologia de Armazenamento de Informações	21
3.2.1.3 Instrumentalidade de Levantamento	25
3.2.2 Cadastro Técnico - Município de Curitiba...	25
3.2.2.1 Composição do C.T.M.	28
3.2.2.2 Metodologia de Armazenamento de Informações	31
3.2.2.3 Instrumentalidade de Levantamento	33
4. <u>O MÉTODO PROPOSTO</u>	34
4.1 CONSIDERAÇÕES INICIAIS	34
4.2 O MÉTODO PROPOSTO	36

4.2.1	Fase 1 - Concepção.....	36
4.2.2	Fase 2 - Preparo do Material e do Mapeamento Preliminar	38
4.2.3	Fase 3 - Operação de Campo	39
4.2.4	Fase 4 - Operação de Escritório	44
4.2.5	Fase 5 - Resultados	45
4.3	AVALIAÇÃO DO TEMPO DE LEVANTAMENTO DOS DADOS EM CAMPO E EM ESCRITORIO	48
5.	<u>CONCLUSÕES E RECOMENDAÇÕES</u>	51
5.1	CONSIDERAÇÕES GERAIS	51
5.2	CONCLUSÕES	52
5.3	RECOMENDAÇÕES	56
	<u>ANEXOS</u>	57
	<u>REFERENCIAS BIBLIOGRAFICAS</u>	169

LISTA DE FIGURAS

1	Folha 1:5.000 - Canadá	15
2	Articulação do Sistema de Referência Cadastral de Joinville	23
3	Articulação do Sistema de Referência Cadastral de Curitiba	26
4	Mapa de Quadra - Jardim Social	41
5	Mapa de Quadra - Xaxim	42
6	Boletim de Atualização Cadastral - PMC	47

LISTA DE TABELAS

1	Land Data Bank System - Suécia	12
2	Informações contidas nos BCI	35
3	Escala diária de trabalho	49
4	Comparação com a realidade física - Teste de Confiabilidade	53
5	Comparação em produtividade	56

LISTA DE ABREVIATURAS

BAC	Boletim de Atualização Cadastral
BCI	Boletim do Cadastro Imobiliário
C.T.M.	Cadastro Técnico Municipal
EDP	Eletronic Data Processing
INCRA	Instituto Nacional de Colonização e Reforma Agrária
IPPUC	Instituto de Pesquisa e Planejamento Urbano de Curitiba
I.P.T.U.	Imposto Predial e Territorial Urbano
LYS	Land Information System
NCT	Nuovo Catasto Terreni
PMC	Prefeitura Municipal de Curitiba
PRUC	Projeto de Recuperação e Unificação do Cadas- tro Técnico Municipal
S.C.C.	Serviço de Cartografia e Cadastro
U.A.	Unidade de Acompanhamento
UTM	Universal Transversa de Mercator

RESUMO

Dia após dia a tecnologia avança limites nunca antes imaginados. Porém a metodologia empregada para a coleta de dados cadastrais em campo não acompanhou esta evolução tecnológica, caracterizando-se assim como uma tarefa cara e desgastante. Neste trabalho, apresenta-se uma proposta de automação do levantamento cadastral em campo com o uso de câmaras de vídeo, vídeo-cassete, televisão colorida e boletins de atualização cadastral ou sistemas computacionais. As quadras objeto da pesquisa foram selecionadas a partir de características sócio-econômicas diferenciadas. Foram avaliados os aspectos: tempo para aquisição de dados em campo e reprodução em escritório, produtividade e a confiabilidade do método. A comparação dos resultados se deu não somente em relação às cópias dos originais de campo mas também aos registros contidos nos sistemas computacionais da Prefeitura Municipal de Curitiba.

ABSTRACT

Day by day technology goes beyond limits never imagined by mankind. But the methodology adopted for cadastral field data acquisition did not follow this technological evolution, characterizing itself as something expensive and troublesome. In this work there is a proposal of automation of the cadastral surveying which includes the use of video camera, video cassette, colour television and actualization cadastral bulletins or computer systems. The selected squares were chosen from different social economic levels. Three aspects were analysed: time to get field data and results, production in the office, productivity and confidence. The results were compared not only to the copies of the original field bulletins but also to the registers that are in the computer systems of Curitiba District.

1. INTRODUÇÃO

1.1 CONSIDERAÇÕES GERAIS

Com a experiência acumulada ao longo de anos na participação efetiva de trabalhos na área do cadastro técnico rural e urbano, verificou-se existir grandes deficiências dos órgãos responsáveis para manter os bancos de dados gráficos e alfanuméricos atualizados e de fácil acesso. A resposta rápida e eficiente às consultas e sobretudo a correta taxaço/tributaço como forma de justiça social, são ainda objetivos que devem ser perseguidos.

Avaliando-se a situação existente em alguns órgãos, constatou-se que os seus sistemas cadastrais apresentam deficiências de informações, tais como: não detecço das ocorrências dinâmicas e clandestinas na municipalidade, ou seja, as modificaçoes não são absorvidas pelos métodos de atualizaço em uso.

Conforme PRUC (1987), cabe ao poder público mediar as relaçoes entre os diversos agentes do desenvolvimento econômico e os de desenvolvimento social, bem como assumir o papel de terceiro agente para garantir o desenvolvimento. Para exercer com eficiência esse papel, é fundamental que o Estado detenha o conhecimento total sobre a realidade, com ênfase para os diferentes níveis de informação que explicitem o posicionamento estrutural dos agentes econômicos e sociais, no âmbito de sua jurisdiço: local, regional ou nacional. Trata-se de manter tais informações referenciadas a um sistema cadastral entendido como

instrumento fundamental da gestão pública. O bom sistema cadastral é aquele "sistema de informações único" que, preliminarmente atende às necessidades de arrecadação através de uma justa taxaço de impostos em função das atividades econômicas, da propriedade e ocupação espacial do solo. Em segundo plano, mas não menos importante que o primeiro, deve permitir a fixação de parâmetros de uso e ocupação territorial, bem como oferecer possibilidades de análises e projeções para o planejamento de ações, tanto públicas quanto privadas. Tal sistema de informações único é, na administração pública moderna, o único instrumento que oferece garantias ao poder público, aos agentes econômicos de desenvolvimento e à sociedade para que se apropriem efetivamente do processo que está, a cada dia, esboçando seu verdadeiro destino.

Municípios como Joinville e Curitiba, tiveram seus sistemas de cadastro analisados em cada etapa do processo que os compõem, ou seja, desde a inclusão dos dados nesses sistemas com os boletins iniciais, medição dos imóveis, cálculo de área, cálculo dos valores venais, etc., até os procedimentos de atualização atualmente empregados (boletins de atualização, medições, processos administrativos, solicitação de alvarás, etc.).

Apesar do acervo cadastral ser mantido atualizado em consequência dos projetos de parcelamento do solo aprovados junto aos órgãos, segundo VEIGA (1990) e SANTANA (1993), ocorrem alterações municipais como por exemplo a abertura de estradas estaduais ou federais, invasão de á-

reas, surgimento de favelas, etc. das quais não se tem ou não se conhece os elementos básicos para a atualização.

Em todos os modelos estudados a situação é a mesma no que se refere aos procedimentos técnico-administrativos adotados quando se observa a discrepância entre os registros no banco de dados e arquivos gráficos com a realidade física. São comuns as solicitações de consultas a empresas especializadas em cadastramento urbano e rural quanto a métodos e custos de tal empreendimento. Invariavelmente o método apresentado é composto de execução de vôo aerofotogramétrico (opcional); treinamento de técnicos contratados pelo órgão interessado para a execução do levantamento das informações no campo, supervisores, digitadores e conferencistas; levantamento cadastral em campo com o preenchimento dos boletins do cadastro imobiliário (BCI); e tratamento das informações, com pequenas variações.

Dentro do processo de análise das soluções e orçamentos propostos pelas empresas consultadas, muitos órgãos optam por realizar os trabalhos de atualização cadastral em campo, por si próprios. Neste caso, viabilizam o projeto através do treinamento de seus funcionários para a execução dos trabalhos de supervisão dos serviços de campo bem como contratam não apenas estagiários com nível técnico compatível ligados às áreas de Agrimensura e Desenho, como também montam uma estrutura de recebimento, revisão, digitação de boletins e conferência dos dados.

Na prática, uma vez que a avaliação do material recebido se faz por amostra, verifica-se na execução des-

ses trabalhos que o preenchimento dos boletins em campo, é falho e como consequência, apresenta dados inconsistentes.

1.2 OBJETIVOS DO TRABALHO

Na atualização do material que constitui os bancos de dados cadastrais das diversas cidades, constata-se uma série de deficiências as quais podem ser eliminadas através da aplicação de métodos bem estruturados aliados às técnicas modernas de levantamento.

Neste trabalho objetiva-se:

- desenvolver uma metodologia adequada para a coleta de dados rápida, eficiente e com menor custo;
- aplicar a metodologia numa área teste em Curitiba e comparar os resultados obtidos com os executados pela Prefeitura Municipal de Curitiba através do Departamento de Cadastro Técnico Municipal, em 1991, quando do recadastramento municipal.

2. CONSIDERAÇÕES GERAIS SOBRE CADASTRO

2.1 HISTORICO

A origem da palavra cadastro não é de todo conhecida. Existem referências a ela na palavra grega *katas-tizô*, a qual significa distinguir por pontos e na palavra latina *capistratum* (de *capitas*), capacidade.

Segundo MIGNONE (1982), na Idade Média chamavam-se *capitastra* os registros públicos que reuniam as declarações dos proprietários, a qual se transformou, por corrupção, em *catastra*. Nas línguas neolatinas conservou-se quase com a mesma forma: *catasto*, em italiano; *catastro*, em espanhol; *cadastre*, em francês e *cadastro* em nosso idioma.

É pacífico o fato de que no antigo Egito existia o cadastro, continua MIGNONE (1982). Existem dúvidas acerca de sua existência na Fenícia e na Babilônia. Contam os historiadores, principalmente Heródoto, que Alexandre incumbiu o seu irmão Antárfernes de medir as terras conquistadas, registrá-las a fim de que seus possuidores pagassem uma contribuição proporcional ao seu valor. Sérvio Túlio criou em Roma uma espécie de cadastro, que era feito junto com o censo, e renovado a cada cinco anos. Um fato interessante registrado na História, é o de César ter levado para as Gálias três geometras gregos, a fim de medirem as terras da região. Deve ser destacado também o cadastro realizado em Roma, por ordem de Augusto, e que serviu de fundamento para as leis agrárias. Este cadastro

consistia, em síntese, na medição das terras e sua classificação segundo sua fertilidade. Durante a Idade Média, a história registra a tentativa da realização do cadastro por Carlos Magno. É digno de registro que Guilherme, o Normando, também conhecido como "o conquistador" depois da conquista da Inglaterra, mandou realizar o cadastro parcelário em 1080 (*doom's day book*) daquele país. O mesmo foi renovado em 1692.

Na Itália, é considerado como protótipo do cadastro moderno, o Decreto de Carlos VI, em 1718. Ressalte-se, ainda, o cadastro pontifício, idealizado em 1681 por Inocêncio XI e terminado em 1835, no pontificado de Gregório XVI. Entretanto, o NCT, isto é, o cadastro conhecido como *Nuovo Catasto Terreni*, surgiu pela Lei nº 3.682, de 1º de março de 1886, após um brilhante estudo de uma Comissão Parlamentar presidida pelo senador Angelo Messedaglia.

O cadastro da região belga vem desde o ano de 1317. Em 1517 foi feito um novo cadastramento e este renovado em 1631. De 1802 a 1826, foi feita outra renovação.

Na França, primeiramente foi realizado um censo das propriedades da Provence. Em 1535, Francisco I autorizou o cadastramento do Midi. Entretanto, somente em 1789, é que o cadastramento das terras da França se apresentou como uma necessidade urgente e inadiável. O início do trabalho foi autorizado pelo Decreto da Assembléia Constituinte de 1º de dezembro de 1790 e Leis de 21 de agosto, de 16 e 23 de setembro de 1791. Tornou-se conhecido como "O

Cadastro de Napoleão". Complementada em 1811, essa lei descrevia como unidade de terra a parcela, cujo significado era "propriedade" ou "lote" (SILVA, 1979) e sobre ela o cadastro foi edificado. As informações geométricas sobre a unidade imobiliária eram obtidas por levantamento de campo e os mapas obtidos a partir desses levantamentos. Sobre eles eram complementadas informações sobre o uso da terra, proporcionando assim a avaliação da propriedade e utilização em operações de interesse público, notadamente a cobrança de impostos. O "Cadastro de Napoleão" influenciou de forma positiva as idéias sobre registro de terras que naquela época reinavam na Europa.

Na Espanha, o cadastro _ ou "descrição dos povos e terras da Espanha" _ foi iniciado por Felipe II, que indicou Esquivel, professor de Alcalá, para iniciá-lo tendo terminado seu trabalho em 1575. Mas abstraindo-se desse feito de Esquivel e o realizado por Enseñada, pode-se afirmar que o cadastro, como se conhece hoje, foi iniciado na Espanha pela Lei de 23 de março de 1906.

No Brasil, CENEVIVA (1987) recapitula que o sistema de assento da propriedade começou com o Código Civil, em 1916. Antes houve apenas tentativas de registro hipotecário.

De acordo com o Conselho Nacional de Desenvolvimento Urbano CNDU - Ministério do Interior (1983), a Constituição Federal de 1946 definiu e assegurou aos municípios brasileiros sua autonomia no processo de instituição e arrecadação dos tributos de sua competência. As mu-

nicipalidades passaram, então, a se organizar para desenvolver a cobrança de impostos sobre os imóveis prediais e territoriais urbanos. Data dessa época, a elaboração dos primeiros cadastros imobiliários urbanos, que têm mantido, desde então, a sua função básica: a tributação municipal. Essa concepção predominou até o final da década de 60, quando o extinto SERFHAU - Serviço Federal de Habitação e Urbanismo começou a divulgar a idéia do Cadastro Técnico Municipal (C.T.M.).

Segundo MENDONÇA (1973), o C.T.M. seria conceituado como um conjunto de arquivos que contêm o registro de dados de base imobiliária urbana, cujas finalidades mais imediatas se referem ao planejamento físico e controle do uso do solo, à arrecadação municipal e à implantação de serviços urbanos.

O sistema cadastral, segundo BARR (1983), é uma combinação de recursos técnicos, estruturas e procedimentos organizados que resultam no registro público de dados relativos à delimitação inicial dos lotes cadastrais e das suas subseqüentes mutações bem como a todos os interesses legais reconhecidos sobre os lotes e outros dados relacionados a estes. Também o subseqüente armazenamento, recuperação e o uso destes dados.

MONTEIRO (1990) delinea alguns procedimentos como linhas mestras do C.T.M., tais como o levantamento cartográfico planialtimétrico com a devida reambulação em diversas escalas de toda a área urbana e da expansão urbana; a organização de um sistema cartográfico de referência

cadastral amarrado ao Sistema Nacional de Cartografia, para melhor identificação das áreas de trabalho; o cadastramento de todos os contribuintes municipais, pessoas físicas ou jurídicas; e ainda o levantamento de todos os imóveis urbanos assegurando um processo permanente de atualização; a organização de um sistema de avaliação de imóveis que permita uma correção contínua e periódica das alterações de mercado; e o cadastramento das atividades econômicas levando em conta todos os contribuintes, quer prestadores de serviço, de comércio ou de indústria.

3. MÉTODOS DE LEVANTAMENTO

3.1 EXPERIÊNCIAS EM PAÍSES ESTRANGEIROS

3.1.1 Suécia

Na Suécia, o "Land Information System" - LYS, é composto de muitos sub sistemas relacionados com o tema "Terra". São exemplos: o Sistema de Banco de Dados de Terras, o qual fornece informações sobre registro de imóveis como por exemplo proprietários e hipotecas além de atividades sobre os imóveis e diferentes tipos de dados regionais e urbanos e o Sistema de Banco de Dados Rodoviários, desenvolvido e mantido pela Administração de Rodovias Nacionais da Suécia. Este contém a rede básica de rodovias, os dados administrativos e descritivos das mesmas, dados sobre o tráfego, regulamentos de trânsito e registros de acidentes. Desde 1974, um sistema eletrônico de dados - EDP (Eletronic Data Processing) foi desenvolvido para controle ambiental, envolvendo levantamento, armazenamento e processamento desses dados. Uma função variada é o lançamento do valor dos imóveis.

Os sistemas acima descritos cobrem toda a área da Suécia e nesse país a responsabilidade pelos levantamentos de campo e mapeamentos é dos municípios. O "Land Data Bank System" é um sistema eletrônico de processamento de dados moderno, introduzido para simplificar o registro e manuseio das informações referentes às propriedades. Os sistemas tradicionais incluíam registros em livros, complementados por mapas, ilustrando as propriedades e seus limites.

Toda a superfície física sueca está dividida em propriedades reais. Uma propriedade real consiste em uma ou mais parcelas cujos limites podem ser modificados após a decisão da autoridade local. Após a decisão de "formação de propriedade", o processo é enviado à autoridade de registro de imóveis para que a nova divisão seja registrada e documentada. Neste registro, nenhuma ambigüidade deve existir e o Estado passa a garantir a existência dessa propriedade real. Neste ponto é que o processo de formação de propriedade se encerra, ou seja, com o envio de uma mensagem pela autoridade de registro de propriedade ao cartório de registro de imóveis.

O "Land Data Bank System" é um sistema "on-line", o qual contém informações armazenadas em memórias de disco num computador central. A atualização é feita através de informações fornecidas pelas autoridades locais via terminais conectados ao computador central numa rede telefônica (Network). São seis bancos de dados básicos. (Tabela 1)

Existem aproximadamente dois milhões de registros de propriedade por ano, na Suécia.

No que se refere à atualização, os formulários são examinados e divididos em dois grupos: os casos simples, ou seja, aqueles que não necessitam de investigação superior, e os complexos de difícil resolução. Aproximadamente 80% são classificados como simples e são conduzidos então por um operador ou assistente de escritório. Os casos de difícil resolução são conduzidos apenas por um as-

sistente e um superior (e nunca por um operador). Após a avaliação e resolução dos casos, os mesmos são armazenados no banco de dados número 6 - Armazenamento Intermediário. Ao mesmo tempo, são emitidos relatórios contendo as atualizações e dessa forma o caso e procedimentos adotados podem ser examinados antes de uma conclusão. Ao final de cada dia, em função do fluxo rápido e contínuo dos dados, o responsável deve dar conclusão aos casos analisados e assim, com o registro concluído, a documentação é devolvida ao requerente. A atualização é transferida então para o banco de dados número 2 - Descrição das Propriedades Reais e número 4 - Endereços, além da atualização em campo. (Tabela 1).

TABELA 1 - LAND DATA BANK SYSTEM - Suécia

Número	Nome	Conteúdo
1	DESIGNAÇÕES	Todos os identificadores
2	DESCRIÇÃO DAS PROPRIEDADES REAIS	Todas as informações diretamente ligadas às propriedades reais como área, limites, valor, proprietário, hipoteca.
3	DESCRIÇÃO DOS PLANOS DE CONSTRUÇÃO	Todas as informações ligadas a planejamento da cidade, regulamentos e uso da terra.
4	ENDEREÇOS	Endereços das propriedades reais.
5	COORDENADAS	Coordenadas para o ponto central em cada lote e para as edificações.
6	ARMAZENAMENTO INTERMEDIARIO	Base de dados intermediária usada com propósitos de atualização.

Todo esse processamento resulta na produção de certificados de registro de títulos, os quais são emitidos pelo computador central após a atualização em campo. Só a partir daí é que são entregues aos proprietários.

Estes procedimentos são executados todos os dias de forma contínua. Os regulamentos estabelecem que, para um processo protocolado antes das 12 horas de um dia, este será analisado até o final do mesmo dia. Isso significa que os documentos serão produzidos e embalados na mesma noite e que o requerente os receberá em dois ou três dias.

Para as autoridades, o processo de atualização se tornou algo estimulante e efetivo. Isso porque o computador realiza as tarefas mecânicas, automatizando e controlando quase todos os procedimentos. Ele também realiza todo o trabalho de datilografia, produção de documentos e cálculo de taxas. A alteração do sistema manual para o sistema automatizado provocou uma redução de pessoal de 50 a 70% e reduziu o tempo de avaliação e entrega de processos de algumas semanas para dois ou três dias.

É evidente que a atualização é sistemática e contínua, porém isso não ocorre para todos os dados desse sistema simultaneamente. O registro da população por exemplo, é atualizada a cada duas semanas, muito embora aconteçam as alterações de endereço nesse intervalo. Também os valores das propriedades reais são coletados a partir do registro das taxas e transferidos para o sistema apenas uma vez por ano.

3.1.2 Canadá

O desenvolvimento de um sistema computadorizado de gerenciamento de imóveis foi facilitado na província de Alberta tanto quanto em outras províncias do Oeste do Canadá, através da criação de um sistema bem estruturado de subdivisão de imóveis. Ao final dos anos 1800, nas leis federais e mais tarde nas províncias, os estatutos requeriam que o levantamento dos imóveis obedecesse à hierarquia formada a partir dos distritos e subsequentemente, sessões, quartos-de-sessão, quadras e lotes. A obrigatoriedade do registro das plantas de levantamento dos imóveis ao Escritório de Registro de Imóveis proporcionou um dos melhores sistemas de documentação de propriedades no mundo. O conceito de "planta, quadra, lote" e "quarto-de-sessão, sessão e distrito" foi completamente absorvido pela comunidade tanto no aspecto de realidade física quanto nos aspectos de desenvolvimento econômico e social.

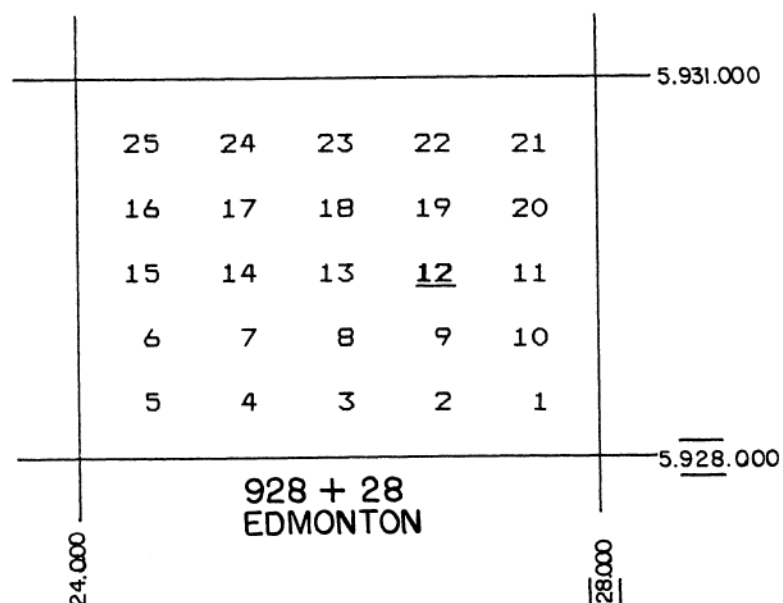
Em reconhecimento à necessidade de geo-referenciamento dessas informações foi estabelecido, no início dos anos 70, uma rede de pontos de controle distribuída sobre toda a província e ainda a conseqüente correlação das propriedades a esse sistema de coordenadas estabelecido. Como conseqüência, foi feita a integração do sistema de mapeamento cadastral a essa rede. Primeiramente o sistema foi implantado nas áreas urbanas e posteriormente nas áreas rurais.

A introdução do sistema de mapeamento automatizado não modificou nem melhorou os procedimentos histori-

camente adotados, apenas otimizou-os, facilitando os procedimentos de gravação/desenho dos dados e saída gráfica, aumentando assim a capacidade de produção. Também a transformação de coordenadas devido a redefinição do Datum Norte Americano, na época, ficou facilitada.

O sistema de projeção adotado em Alberta e sobre o qual o sistema cadastral está apoiado é o Sistema Modificado Transverso de Mercator. As folhas foram produzidas na escala 1:5.000 (1.000m X 3.000m) e destas derivando-se as folhas na escala 1:1.000 (800m X 600m), ilustrados na figura 1. Cada folha 1:5.000 recebe como identificador os números significativos das coordenadas do canto inferior direito, mais o nome da municipalidade, e as folhas 1:1.000 são obtidas a partir da divisão das 1:5.000 em 25 unidades.

FIGURA 1 - FOLHA 1:5.000 - CANADA



- Articulação da folha na escala 1:5.000 do município de Edmonton: EDMONTON 928+28;

- Exemplo de nomenclatura da área assinalada na figura 1, no município de Edmonton: EDMONTON 928+28.12.

As leis que regem esse programa são chamadas de "The Surveys Act of Alberta" e estas autorizam o Ministro, representado pelo Diretor de Levantamentos a fazer acordos com a municipalidade com o propósito de estabelecimento do controle da rede. O acordo define a área de abrangência e determina as responsabilidades tanto do município como do Ministério. Assim, cabe à municipalidade os serviços de locação e levantamento dos pontos de controle, a manutenção permanente dessa rede, e o transporte de coordenadas para as áreas de levantamentos. E de responsabilidade do Ministério o levantamento dos pontos, o cálculo das coordenadas dos cantos das parcelas, o estabelecimento da base de dados obtida através de levantamentos aéreos e a elaboração de bases cartográficas e eventualmente ortofotos cobrindo a municipalidade. As prefeituras tem participado nestas duas últimas etapas. Uma vez determinadas e publicadas as coordenadas de uma determinada área atingida pelo acordo, esta é declarada "Area Controlada de Levantamentos" (Survey Control Area). Isso faz com que todo e qualquer levantamento relacionado a essa região seja obrigatoriamente ligado à rede e assim se desencadeia o processo de manutenção.

As coordenadas dos pontos de controle eram obtidas, nos anos 80, por triangulação, trilateração, criando uma rede de segunda e terceira ordem a partir de pontos geodésicos de primeira e segunda ordem (parâmetros definidos pela Divisão Federal de Levantamentos e Mapeamento). Os dados eram processados utilizando-se um programa de a-

justamento pelo método dos mínimos quadrados no computador central do governo de Alberta, a fim de obter as coordenadas finais. Atualmente o método de posicionamento por rastreamento de satélites GPS substituiu o anteriormente utilizado, tanto em se tratando de rede básica como em densificação de apoio.

Uma vez que as coordenadas dos cantos das parcelas estejam disponíveis, a subsequente produção dos mapas é completamente automatizada. As equipes de levantamento e mapeamento tomaram o cuidado de desenhar um sistema que satisfaça os objetivos primários de eficiência de produção, facilidade de manutenção e flexibilidade de saídas. Os dados são arquivados em arquivos correspondentes às folhas na escala 1:1.000 e de maneira a facilitar a produção de saídas gráficas em escalas menores.

O processo se inicia pela criação de um arquivo correspondente a uma folha. As coordenadas de todos os pontos de controle e pontos de cantos de lotes que pertencem àquela folha são acessados no banco de dados e aparecem na forma de pontos com sua numeração de identificação correspondente. Utilizando o mapa manuscrito previamente determinado como documento fonte, o técnico operador adiciona as linhas necessárias e anotações de forma a completar a imagem do mapa. Uma vez que o desenho esteja pronto, a produção do mapa pode ser feita. O desenho editado é então comparado ao manuscrito e nesse momento o mapa digital é atualizado, conforme requerido. O arquivo é verificado e aprovado por um Supervisor Cartógrafo e arquivado perma-

nentemente no banco de dados gráfico. São produzidas também edições gráficas positivas de todas as folhas na escala 1:1.000 das áreas urbanas da municipalidade para distribuição.

A utilidade de um sistema de mapeamento como ferramenta básica para gerenciamento de informações depende grandemente da otimização da informação. O objetivo então é minimizar o tempo entre o registro de qualquer documento que cria alterações nos limites de propriedades e a incorporação dessa mudança no banco de dados gráfico correspondente.

A função principal dos técnicos de levantamentos de campo é estabelecer a ligação entre qualquer novo levantamento e a rede de pontos de controle, além da responsabilidade de mostrar essas amarrações no plano geral. Uma vez que o plano seja registrado no Escritório de Títulos de Terras (Land Titles Office), o procedimento descrito acima segue as rotinas de atualização para o mapa afetado por esse novo levantamento.

Cientes que o custo da tecnologia de mapeamento digital diminui ano após ano, os administradores de pequenas cidades passam a ter a opção de uso dessa poderosa ferramenta de gerenciamento de informações. Este sistema de mapeamento funciona essencialmente conforme desenhado originalmente a mais de dez anos. Tendo se estabelecido dessa forma, não estando prevista nenhuma alteração nos métodos descritos.

3.2 EXPERIÊNCIAS EM MUNICÍPIOS BRASILEIROS

3.2.1 Cadastro Técnico - Município de Joinville

Controlador técnico-fiscal além de centralizador de informações das unidades imobiliárias, o Cadastro Técnico Municipal de Joinville está subordinado à Secretaria de Planejamento e Coordenação. Teve seu início na década de 70, quando então as plantas de quadras eram obtidas a partir de overlays sobre fotografias aéreas ampliadas para a escala aproximada de 1:2.000. Numa fase chamada intermediária, os desenhos das plantas de quadras continuaram a ser produzidos, porém sem o uso do recurso das fotografias aéreas. Em 1974, o município contratou uma empresa com o objetivo de reestruturar o cadastro. A partir desse trabalho implantou-se o Sistema Cadastral Municipal, através de Lei Municipal. Em 1990, foi realizado um novo voo aerofotogramétrico do município e também o recadastramento dos imóveis.

A orientação aos técnicos é feita através do Manual de Operação do Cadastro Técnico e de Decreto, estabelecendo assim, o Sistema de Avaliação dos Imóveis do Município.

3.2.1.1 Composição do C.T.M.

O Cadastro Técnico do Município de Joinville está dividido em três atividades principais: o controle das unidades imobiliárias, o controle parcial das unidades econômicas e o serviço de cartografia e cadastro.



O Controle das Unidades Imobiliárias envolve o levantamento ou coleta de dados referentes aos imóveis urbanos, sua atualização sistemática e controle dos boletins de informações. Também o cálculo dos valores venais dos imóveis, de acordo com o sistema de avaliação, o armazenamento dos dados apurados e o fornecimento de informações referentes aos imóveis cadastrados.

O Controle Parcial das Unidades Econômicas se refere ao levantamento dos dados relativos às unidades imobiliárias onde funcionam atividades econômicas, sua constante atualização e controle de questionários. Estas informações são verificadas desde que solicitadas pela Secretaria de Finanças, responsável pelo cadastro de atividades econômicas e lançamento de tributos imobiliários.

O Serviço de Cartografia e Cadastro (S.C.C.) é responsável pela guarda e controle das cartas geográficas referentes ao Município e região, a atualização das plantas básicas do Município nas escalas 1:10.000 e 1:20.000 (para áreas urbanas) e escala 1:50.000 (para área rural), com base nas cartas do Instituto Brasileiro de Geografia e

Estatística (IBGE) . Também a elaboração e manutenção das plantas cadastrais, plantas de loteamento, de quadras e uso do solo, correspondentes ao sítio urbano. Ainda, o S.C.C. é responsável pelo controle e atualização das plantas de referência cadastral, a aquisição do material cartográfico/ cadastral e reprodução das cartas e plantas existentes, à medida que forem solicitadas.

3.2.1.2 Metodologia de Armazenamento de Informações

O Sistema Cartográfico e de Referência Cadastral do Município de Joinville é simples e flexível, abrangendo toda área urbana do município sendo que a área rural é da responsabilidade do INCRA - Instituto Nacional de Colonização e Reforma Agrária.

O armazenamento gráfico da estrutura físico-territorial e a identificação dos componentes se dão através de articulações sucessivas entre as diversas escalas de representação a fim de codificar as unidades imobiliárias de forma que sejam facilmente localizáveis e sem possibilidade de erro ou repetição.

A articulação referida está de acordo com o Sistema Cartográfico Nacional, o qual, por sua vez, confere com as Normas Cartográficas Internacionais, ou seja, "O Sistema Cartográfico Nacional" tem por objetivo dar cobertura cartográfica a todo o território nacional desde a escala 1:1.000.000 (ao milionésimo) até a escala 1:25.000, segundo um critério de desdobramento e ampliação de cartas, com setores determinados de representação para cada

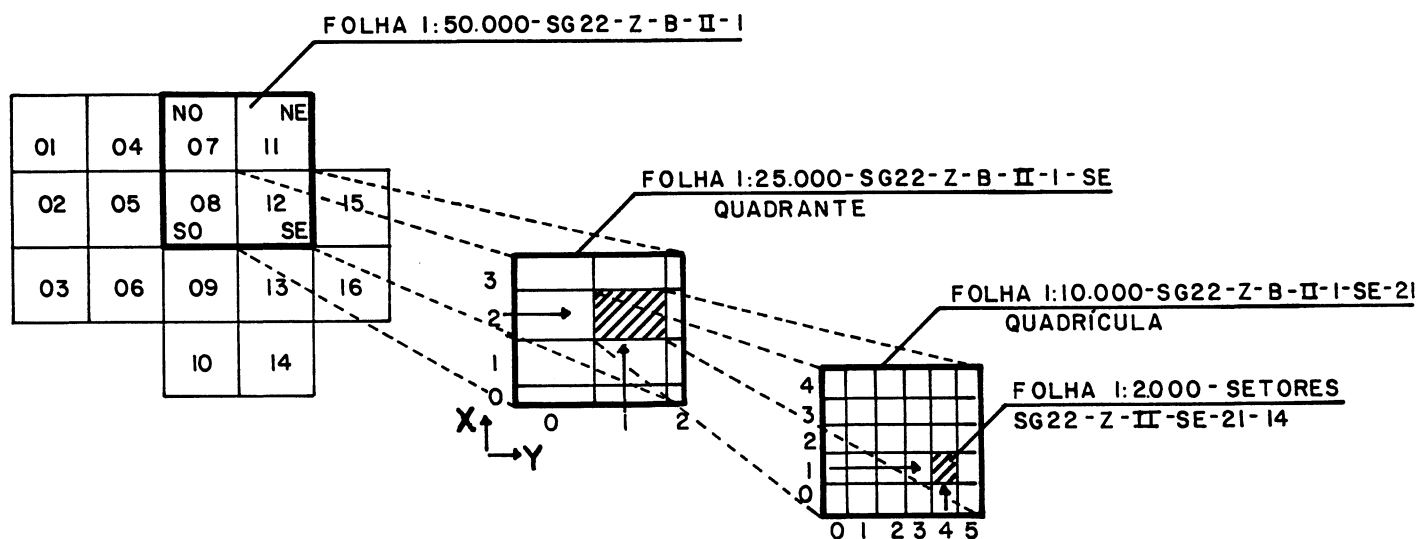
escala de plantas, demarcadas de acordo com a divisão de latitudes e longitudes. O desdobramento das cartas segue os seguintes princípios:

- carta de 1:1.000.000, representando $6^{\circ} \times 4^{\circ}$, base do sistema;
 - carta de 1:500.000, representando $3^{\circ} \times 2^{\circ}$, a partir da divisão da anterior em quatro partes;
 - carta 1:250.000, representando $1^{\circ}30' \times 1^{\circ}$, a partir da divisão da anterior em quatro partes;
 - carta 1:100.000, representando $30' \times 30'$, a partir da divisão da anterior em seis partes;
 - carta 1:50.000, representando $15' \times 15'$, a partir da divisão da anterior em quatro partes;
 - carta 1:25.000, representando $7'30'' \times 7'30''$ a partir da divisão da anterior em quatro partes.
- Integrado a esse Sistema Cartográfico existe um sistema de referência, utilizado para fins de representação cartográfica nas plantas que se utilizem do sistema de projeção UTM (Universal Transversa de Mercator)."

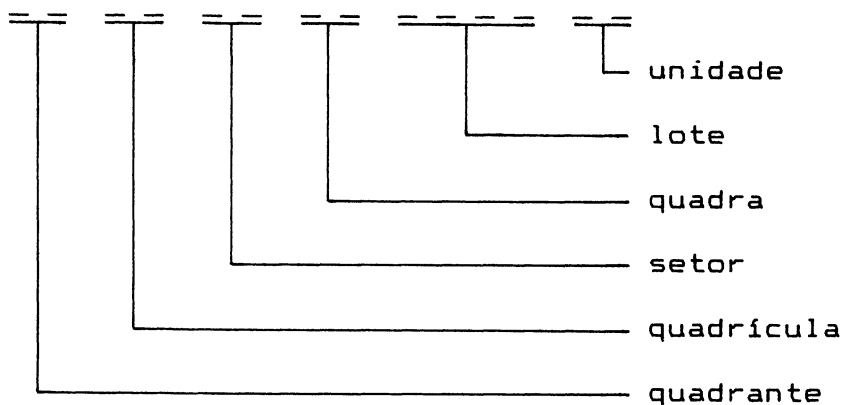
O Sistema de Referência Cadastral do Município de Joinville é basicamente articulado ao Sistema Cartográfico Nacional, formando um sistema local, partindo-se de módulos que são a base do sistema, correspondentes às cartas em 1:25.000, que se denominam QUADRANTES. A este desdobramento para fins de referência cadastral corresponderá um desdobramento cartográfico, da seguinte forma: plantas de 1:10.000, a partir das cartas em 1:25.000, repre-

sentando as QUADRICULAS as quais conterão divisões gráficas representando os SETORES. Destas plantas na escala 1:2.000 derivam-se as plantas em 1:500 representando as QUADRAS que conterão as divisões gráficas representando os LOTES (figura 2).

FIGURA 2 - ARTICULAÇÃO DO SISTEMA DE REFERÊNCIA CADASTRAL DE JOINVILLE



A Unidade Cadastral é o lote, edificado ou não, cujo número de referência cadastral é formado por um código de identificação composto de 14 algarismos, representado como segue:



Exemplo: Código 09-12-33-00-0125-07

O sistema assim definido, cumpre as finalidades propostas, atendendo tanto às necessidades da área urbana do Município quanto para os demais núcleos urbanos existentes ou que venham a existir.

O Controle das Unidades Imobiliárias é feito através do conjunto dos BCI (Boletim do Cadastro Imobiliário), armazenados por ordem de código de referência cadastral (quadrante/quadrícula/setor/quadra/lote/unidade).

Os BCI são arquivados em pastas suspensas, por ordem de quadra, segundo o sistema de referência cadastral. Os desenhos das quadras são, por sua vez, arquivados em mapotecas tipo "standard" e as cartas e plantas básicas, plantas indicativas de uso do solo, etc. são armazenadas e ordenadas de acordo com o assunto, na mapoteca, assim como os logradouros, ordenados alfabeticamente.

3.2.1.3 Instrumentalidade de Levantamento

O principal instrumento de levantamento das unidades imobiliárias é o BCI (Boletim do Cadastro Imobiliário). Ele foi elaborado e é aplicado de modo a atender ao processamento manual e eletrônico dos dados. O verso do BCI destina-se aos croquis das unidades e apuração das informações para o cálculo manual (Anexo 1). As medições de campo são executadas utilizando-se somente a trena como equipamento e sendo assim, as medidas não são referenciadas a nenhum sistema cartográfico. Atualmente, as quadras e conseqüentemente os lotes estão sendo geo-referenciados ao Sistema Cartográfico Brasileiro através do correlacionamento entre a base cartográfica (escala 1:2.000) e a planta cadastral.

O processo de vinculação da base cadastral com a base cartográfica está em fase inicial. Assim sendo, os procedimentos de atualização dos dados gráficos e alfanuméricos continuam sendo executados manualmente em conformidade com as solicitações de alvarás de construção e respectiva vistoria/habite-se/BCI, novos loteamentos, parcelamentos e desmembramentos autorizados pela legislação em vigor.

3.2.2 Cadastro Técnico - Município de Curitiba

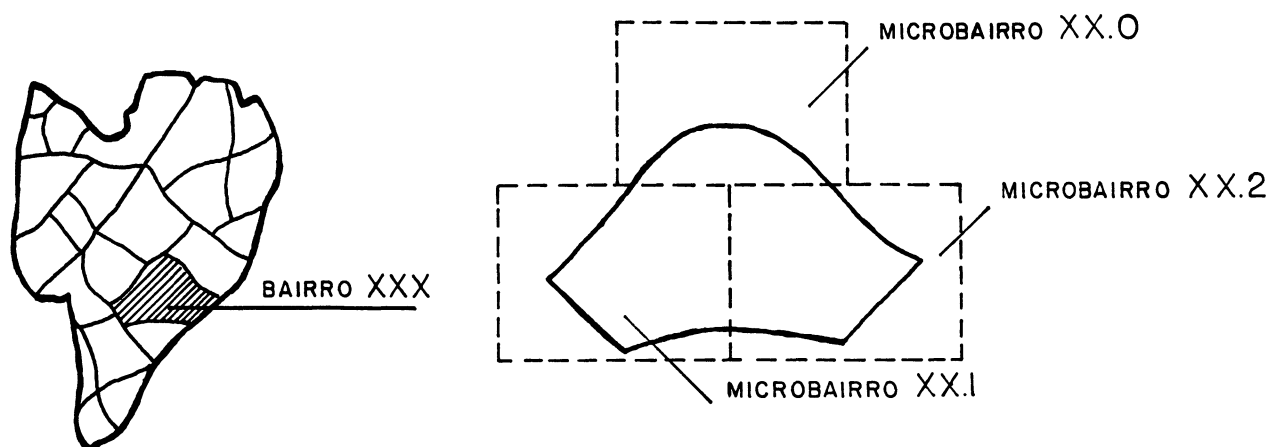
De acordo com VEIGA (1990), o cadastro imobiliário do município de Curitiba originou-se da implantação do imposto predial, como em quase todos os municípios.

No final da década de setenta, foi criado o Departamento de Cadastro Técnico Fiscal, com o objetivo de

introduzir novas técnicas de atualização dos dados cadastrais. Em 1978, o Departamento de Cadastro substituiu o antigo sistema que consistia na utilização de um croqui espelhando os lotes a nível de quadra, por um modelo que mostra o lote a nível de bairro ou micro-bairro segundo sua dimensão. As "pranchas" foram organizadas segundo o formato A-0, com escala 1:2.000 nas áreas de maior densidade e 1:5.000 nas áreas periféricas (Figura 3).

Com a adoção em 1980 de um novo sistema tributário - o Imposto Predial e Territorial Urbano (I.P.T.U.), além de fonte de receita, o cadastro tornou-se um instrumento de ação política, social e econômica. Procurou-se estimular a ocupação e o uso do solo, combater a especulação imobiliária e incentivar o crescimento ordenado da cidade através de legislação apropriada.

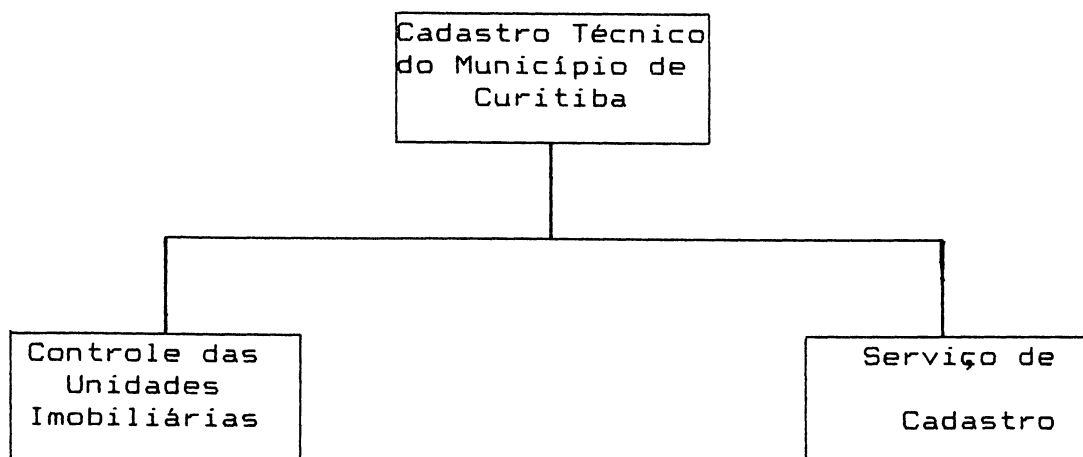
FIGURA 3 - ARTICULAÇÃO DO SISTEMA DE REFERENCIA CADASTRAL DE CURITIBA



Para melhor desempenho de suas atividades, em 1985 o Departamento de Cadastro foi transferido da Secretaria das Finanças para a Secretaria de Desenvolvimento Urbano. A mudança embasou-se no fato de que a Secretaria de Desenvolvimento Urbano tinha como competência o parcelamento do solo e o controle das edificações quer através da expedição de alvarás de construção, quer através da fiscalização de obras. Desta forma, o departamento ampliou suas atribuições incorporando como atividades, além da atualização do cadastro do I.P.T.U., o cadastro dos dados referentes a zoneamento, sistema viário, cone da aeronáutica, fecho de micro-ondas e unidades de preservação.

Em 1990 encontravam-se cadastradas 361.000 unidades edificadas e 234.600 lotes. Nessa ocasião, o Instituto de Pesquisa e Planejamento Urbano de Curitiba (IPPUC) em conjunto com a Secretaria Municipal de Desenvolvimento Urbano, Instituto de Administração Municipal e Secretaria de Finanças formaram um grupo de trabalho, responsável pela reformulação do cadastro técnico municipal e também sua atualização e recadastramento das edificações para fins de I.P.T.U.. A partir dos estudos ali realizados, decidiu-se pela não contratação de serviços externos para recadastramento e ainda pela eliminação dos critérios de avaliação dos imóveis quanto aos aspectos internos. Assim, em 1991 a Prefeitura Municipal executou o trabalho de recadastramento dos imóveis utilizando-se de recursos próprios e de acordo com o modelo do Boletim de Atualização Cadastral (Anexo 1).

3.2.2.1 Composição do C.T.M.



O Controle das Unidades Imobiliárias envolve as atividades de coleta e atualização dos dados em campo além da alimentação dos respectivos arquivos gráficos e alfanuméricos relativos aos imóveis do município. Também a atribuição, com base nos processos de novos loteamentos e subdivisão/unificação de lotes, das novas inscrições imobiliárias e indicações fiscais, assim como o registro das atualizações no histórico de indicações fiscais e nos processos que originaram as alterações. O acompanhamento e atualização dos expedientes vindos do Departamento de Rendas Imobiliárias, no que diz respeito ao lançamento do I.P.T.U.; o levantamento em campo, da numeração predial (técnica); a revisão dos dados cadastrais para efeito de lançamento do imposto imobiliário; a atualização dos sistemas de alvarás de construção e demolição; a execução e implantação da codificação e nomenclatura dos logradouros públicos e a execução dos serviços de colocação de placas

indicativas dos logradouros.

O Serviço de Cadastro envolve a elaboração e manutenção da planta de referência cadastral na escala 1:20.000, cujo objetivo é dar rápido acesso à planta cadastral imobiliária, planta de loteamentos, zona administrativa e outras informações, atualizada até 1979. A planta de referência cadastral (mapa setorial), mostra os setores e quadras da indicação fiscal, nomes de logradouros, limites e códigos das plantas de loteamentos. Sobre ela estão assinalados, além da delimitação dos bairros, os limites das plantas cadastrais imobiliárias. A planta cadastral imobiliária elaborada na escala 1:2.000 para área urbana e 1:5.000 para a área rural, é a base principal de sustentação do sistema de informações cadastrais. Nesta planta estão indicados os setores limítrofes, arruamentos, nome e código dos logradouros com os respectivos "nós" da numeração predial, divisas de lote, pontos de origem, número dos lotes, número das quadras, acidentes geográficos notáveis e principais prédios públicos. Sua atualização é permanente e seu tamanho é A-0 e A-1. Os croquis cadastrais foreiros, fornecem elementos para as plantas cadastrais com os lotes aprovados em terrenos foreiros. As plantas de loteamentos (prancha 80.0) formam um conjunto de "lotes problema" que por alguma razão não permitem seu enquadramento na planta cadastral imobiliária. Os desenhos estão em escalas variadas e a inscrição imobiliária é composta por 80.0 mais o número da quadra e o número do lote sem que seja obedecido o sistema métrico. As plantas de indicação fis-

cal, apresentam-se em escalas variadas, 1:2.000, 1:3.000 (maioria) e 1:5.000. São desenhadas sobre a planta cadastral imobiliária, possibilitando o relacionamento da indicação fiscal com a inscrição imobiliária. Ainda, o Serviço de Cadastro produz, sobre o mapa de arruamentos do município, o mapa de codificação e denominação de ruas, na escala 1:10.000, o qual contém os códigos das ruas e a divisão por setores. Apresentam também, as ruas sem denominação de loteamentos aprovados, as ruas sem denominação de loteamentos não aprovados e as ruas em processo de denominação ainda não existentes de loteamentos aprovados.

Todas as plantas produzidas pelo Cadastro Técnico do município de Curitiba não estão referidas a quaisquer Sistemas Cartográficos nem se utilizam dos sistemas de projeção para o seu traçado. São desenhadas por simples justaposição de traços.

As plantas de loteamento, levantadas em campo por processos topográficos, num estágio anterior eram reduzidas fotograficamente e copiadas nas "pranchas" A-0, eventualmente necessitando de alterações para amarração.

Pensando na integração entre os diversos tipos de cadastro existentes na prefeitura e também na automatização do sistema, o Instituto de Pesquisa e Planejamento Urbano de Curitiba - IPPUC em conjunto com o Departamento do Cadastro Técnico Municipal procederam nos últimos quatro anos, a vinculação das plantas cadastrais ao Sistema Cartográfico Brasileiro. Este trabalho utiliza como apoio a restituição estereofotogramétrica tanto numérica como a-

nalógica do município na escala 1:2.000. Embora esteja concluída, ainda não está disponível ao público. O modelo de atualização anterior continua atuando em paralelo.

Historicamente existiam os croquis de quadra, as plantas de loteamento na escala 1:1.000 e para área central, na escala 1:500.

Relativamente às unidades econômicas, o Cadastro Técnico apenas dá um alerta quanto à existência ou não destas atividades nos imóveis à Secretaria Municipal de Finanças, responsável.

3.2.2.2 Metodologia de Armazenamento de Informações

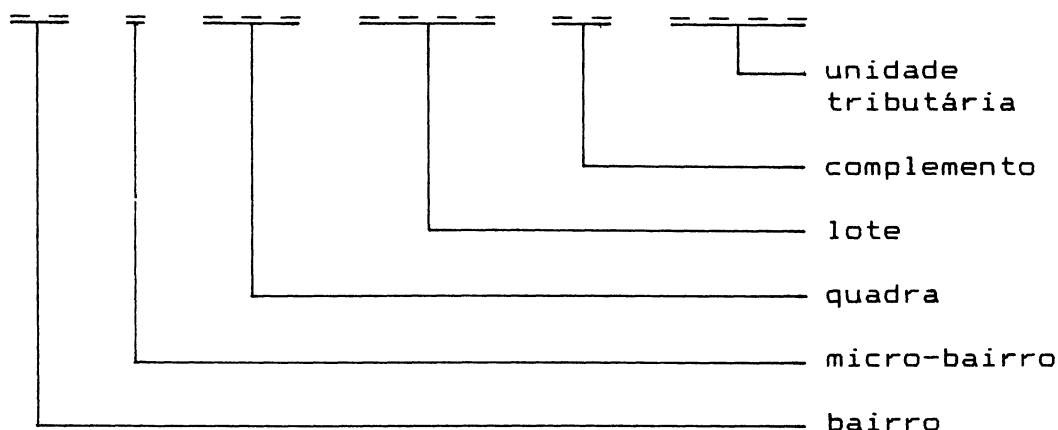
Existem nessa Prefeitura Municipal dois tipos de codificação espacial: a indicação fiscal e a inscrição imobiliária. Isto deveu-se ao fato de que em 1981 previu-se que num futuro não muito distante haveria falta de dígitos para a indicação fiscal e foi criada então a inscrição imobiliária. Mas por problemas de ordem cartorial e político, a implantação desse sistema único não foi possível e desta forma continua-se com os dois (Figuras 4 e 5). A finalidade do sistema cadastral é codificar univocamente a unidade cadastral, ou seja, o lote, sendo que a unidade tributária é o sub-lote.

A codificação espacial padrão está subdividida em três grandes grupos: a codificação dentro do alinhamento predial, a codificação das vias de circulação, a codificação das testadas de lotes e a numeração predial. Com respeito à apresentação apenas da codificação dentro do

alinhamento predial, o código de inscrição imobiliária identifica as unidades tributárias existentes sobre o código cadastral, conhecido no Departamento de Cadastro Técnico Municipal como "Código Cartográfico".

As folhas do sistema de referência cadastral são divididas em bairro e micro-bairro, subdivisão motivada pela divisão do desenho do bairro em pranchas de tamanho A-0, escala 1:2.000.

O número dessa referência cadastral, também chamado de inscrição imobiliária é formado por:



Inscrição Imobiliária = 01.1.009.0250.00.0001

O complemento é um código numérico utilizado para evitar duplicidades do código cadastral, ocasionado por processos de unificação, sub-divisão e englobamento. Seu valor original será sempre igual a zeros (00), e será incrementado de um (1) à medida em que for necessário.

A unidade tributária é um código numérico de quatro posições, podendo variar de 0001 a 9999, isto é, tem capacidade de identificar até 9999 unidades tributá-

rias sobre um mesmo lote.

Os BCI são incinerados após a digitação e conferência dos dados e as quadras desenhadas sobre a planta cadastral imobiliária e plantas de indicação fiscal. Em paralelo, são digitalizadas na planta de referência espacial digital, atualizando-a.

Os croquis cadastrais foreiros têm seus originais arquivados na Divisão de Tombamento. As plantas de loteamentos são armazenadas por inscrição imobiliária e os logradouros ordenados por código, palavra chave ou por sobrenome num sistema computacional.

3.2.2.3 Instrumentalidade de Levantamento

O principal instrumento de atualização é o BAC (Boletim de Atualização Cadastral), criado no município com os objetivos de atualização das edificações, correção da numeração predial, apuração de atividades comerciais (existência ou não) e o levantamento de informações sobre publicidades existentes nos imóveis.

4. O METODO PROPOSTO

4.1 CONSIDERAÇÕES INICIAIS

Conforme descrito anteriormente, embora o modo como os vários municípios e até nações difiram entre si nas questões de elaboração e atualização dos seus registros cadastrais, fica clara a necessidade de um conhecimento pleno da realidade física e seu acompanhamento contínuo. Alternativas têm sido sempre avaliadas de modo a se obter o melhor produto com economia de tempo e também diminuição nos custos.

Ainda que o esforço esteja sendo feito a cada nova avaliação, os métodos invariavelmente tem continuado os mesmos. Muito pouco se alterou na concepção dos cadastros técnicos a menos que sejam consideradas a utilização da fotogrametria e a modernização dos equipamentos de topografia.

A coleta de dados, tal como sempre, inclui a pesquisa de campo com o preenchimento dos formulários (Boletins Cadastrais), extração de medidas dos imóveis e desenho final nos formulários correspondentes. Em escritório são feitas as análises de consistência, desenho das plantas cadastrais e encaminhamento dos dados para digitação. Na etapa de armazenamento dos dados, os mesmos são introduzidos nos Sistemas de Informações Cadastrais, nos centros de processamento de dados, através de microcomputadores ou terminais e nos municípios que não têm tais sistemas, são selecionadas as informações para uso imediato e

as demais simplesmente arquivadas.

Se observarmos os itens solicitados nos Boletins do Cadastro Imobiliário (BCI) descritos na tabela 2 referentes aos municípios de Curitiba (PR), Barra Velha (SC), Joinville (SC), Maringá (PR), Matinhos (PR), Parana-guá (PR) e Toledo (PR), cujos modelos se encontram no anexo 1, veremos que as informações requeridas estão dividi-das basicamente em doze grupos:

TABELA 2 - INFORMAÇÕES CONTIDAS NOS BCI

		MUNICIPIOS					
		CTBA	B.VELHA	JOINVIL	MARINGA	MATINH	PARAN TOLEDO
endereço	x	x	x	x	x	x	x
aspectos internos edificação	x	-	x	-	x	x	x
aspectos externos edificação	x	x	x	x	x	x	x
informações terreno	-	x	x	x	x	x	x
metragem edificação	x	x	x	x	x	x	x
metragem terreno	x	x	x	x	x	x	x
natureza	x	x	x	x	-	-	x
patrimônio	x	x	x	x	x	x	x
uso	x	x	x	x	x	x	x
unidade autônoma	x	-	x	x	-	x	x
serviços urbanos	-	x	-	x	x	x	x
croquis	-	-	x	x	-	x	-

Na tabela anterior, entenda-se por "natureza": predial ou territorial; por "patrimônio": particular, público municipal, público estadual, público federal, religioso e não identificado; por "uso": residencial, comercial, comercial e residencial, industrial, recreativo, assistencial, escolar, cultural, hospital, creche, posto de saúde, agrícola, garagem, igreja e não identificado; e por "serviços urbanos": água, esgoto, energia elétrica e lixo.

Nos sete boletins acima verificam-se itens comuns, ou seja, interpretados aqui como os de maior importância em termos de coleta de informações. Este método é baseado sobre os seguintes itens: endereço, aspectos externos das edificações, metragem das edificações, metragem dos terrenos, patrimônio e uso.

4.2 O METODO PROPOSTO

4.2.1 Fase 1 - Concepção

Ao acompanhar as equipes de desenvolvimento do novo projeto de atualização cadastral para o município de Curitiba e partilhar da deliberação de se utilizar a equipe de funcionários da própria prefeitura para execução desses trabalhos, questionou-se sobre a possibilidade de haver uma alternativa melhor, mais confiável e mais rápida que os métodos convencionais de levantamento de dados. Mesmo assim houve concordância com a alternativa da contratação de estagiários, técnicos em agrimensura ou em e-

dificações, para a realização do serviço de campo. Assim, o grupo se ateve na elaboração do novo boletim de informações cadastrais. Era de consenso a posição de se abordar apenas os aspectos externos das edificações uma vez que as estruturas municipais não estavam suficientemente aparelhadas nem possuíam equipes em número adequado para acompanhar alterações de itens tão dinâmicos como os aspectos internos das edificações. Além disso, outro argumento importante da equipe era que o aspecto externo de um imóvel deveria refletir seu interior.

Paralelamente à execução efetiva dessa coleta de dados segundo os métodos tradicionais pela PMC, passou-se a investigar e analisar, a título de curiosidade, boletins de informações cadastrais de outros municípios a fim de verificar como este assunto era tratado. Da comparação entre esses boletins obteve-se o resultado da tabela 2, a qual confirmou a posição de que os aspectos externos refletem o padrão interno de um imóvel. Buscou-se na literatura outros métodos e sugestões em uso, porém o que se apresentava era o mesmo, com exceção de pequenos detalhes.

Além desses aspectos quanto às informações requeridas nos boletins, preocupava a confiabilidade das mesmas com respeito a três aspectos principais: o levantamento de campo em si (feito por estagiários), uma vez que o mesmo era verificado por amostra; a digitação dos dados com a respectiva conferência e a quantidade de reclamações relativas a esses levantamentos, as quais ocorrem todos os anos após o lançamento dos carnês para pagamento do

I.P.T.U.

Assim, estudou-se um meio, através do qual se pudesse garantir a confiabilidade das informações de campo e o atendimento imediato dessas reclamações, reduzindo os processos administrativos a um mínimo.

Este meio recaiu sobre o registro das informações em fitas de vídeo, cujos procedimentos serão detalhados nas sub-seções a seguir.

Após a escolha do método para coleta das informações de campo, elegeu-se as áreas para testá-lo. Estas áreas deveriam ser representativas, ou seja, espelhar realidades bastante diferenciadas a fim de comprovar a eficiência do método. O primeiro e principal critério estabelecido foi o de classes sócio-econômicas distintas uma vez que o padrão construtivo é diretamente proporcional a esse fator. Foram escolhidos os bairros do Jardim Social como representativo da classe A e Xaxim da classe C para realizar a pesquisa e nestes, as quadras teste em função do maior número possível de características diferenciadas. (Figuras 4 e 5)

4.2.2 Fase 2 - Preparo do Material e do Mapeamento Preliminar

Uma vez estabelecidas as áreas testes, fez-se uma compilação de todo o material cartográfico e correlato com as regiões em questão, tais como:

- . Fotografias aéreas métricas na escala 1: 8.000, de outubro e dezembro de 1990 (Anexo 3);
- . Planta cadastral na escala 1:2.000 (Anexo 3);

- . Restituição estereofotogramétrica analógica realizada nos anos de 1972 e 1979 na escala 1:2.000 (Anexo 3);

- . Mapa preliminar de arruamentos na escala 1:10.000, para orientação. (Anexo 3).

Para a execução do trabalho de campo, fez-se uma fotocópia ampliada da base cartográfica referente às quadras 16-0-016 e 57-4-058. Na mesma folha incluiu-se a quadra conforme definida na planta cadastral oficial existente nos arquivos da prefeitura (figuras 4 e 5). Ainda, antes da incursão ao campo, realizou-se um trabalho de fotointerpretação para atualização das respectivas bases cartográficas, para a data das fotografias aéreas. Este trabalho foi executado analogicamente usando-se o estereoscópio de espelhos. Esta composição: cartografia atualizada por método expedito ou fotografia aérea somada à planta cadastral de quadra foi chamada neste trabalho de "Mapa de Quadra".

4.2.3 Fase 3 - Operação de Campo

O levantamento de campo foi conduzido por dois técnicos, um engenheiro e um operador sem experiência com levantamentos cadastrais e com os seguintes equipamentos:

- . Uma câmara de vídeo com retentor para fita VHF em tamanho natural (não micro fita);

- . Mapa de quadra referente às duas regiões;

- . Boletim de Informações Cadastrais em uso na PMC;

- . Mapa preliminar de arruamentos;

- . Relógio cronômetro.

Embora as explicações devessem ocorrer em escritório, ao longo do percurso até a área teste do bairro Jardim Social, a qual foi a primeira a ter os dados coletados, foi feita uma explanação sobre os objetivos principais de um cadastro técnico municipal. Uma vez que o operador de câmara VT não dispunha de nenhum conhecimento, além dos objetivos deste levantamento, procurou-se dar uma visão dos procedimentos posteriores que compunham o processo. Assim, ainda que de modo generalizado, foi possível se iniciar o trabalho.

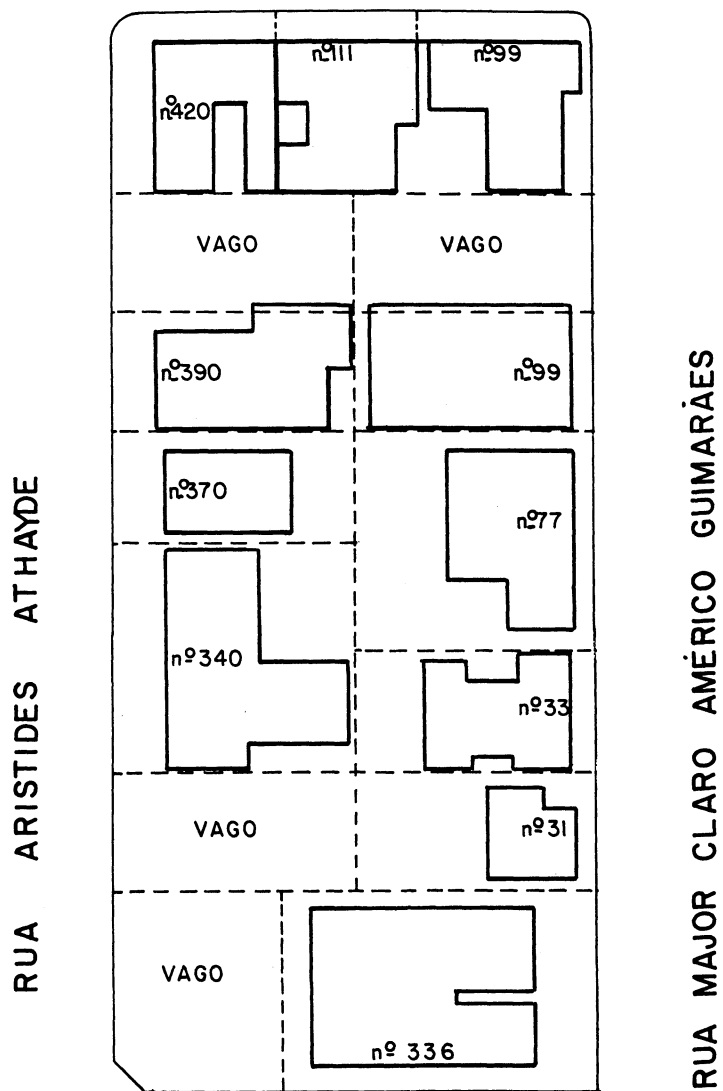
Ao localizar a área de interesse através do mapa preliminar de arruamentos do IPPUC, determinou-se um ponto inicial e o sentido anti-horário, aleatórios, para o desenvolvimento das filmagens.

Fazendo comentários sobre a área teste e registrando-se assim o número da quadra e ponto inicial, procedeu-se à filmagem da placa oficial para registro do nome da rua e seu respectivo código.

Iniciou-se o processo de filmagem captando-se a imagem até que o imóvel ficasse completamente incluído dentro do quadro da objetiva. A medida em que observava o BCI, o engenheiro dava as instruções ao operador a fim de que nenhum dado básico sobre o imóvel deixasse de ser registrado. Assim, focalizava-se o número da edificação e ampliava-se o quadro novamente para observação dos demais detalhes. Uma vez que nenhum dos elementos participantes dessa coleta de dados tinha experiência com o método, ambos fizeram sugestões as quais, após os primeiros imóveis,

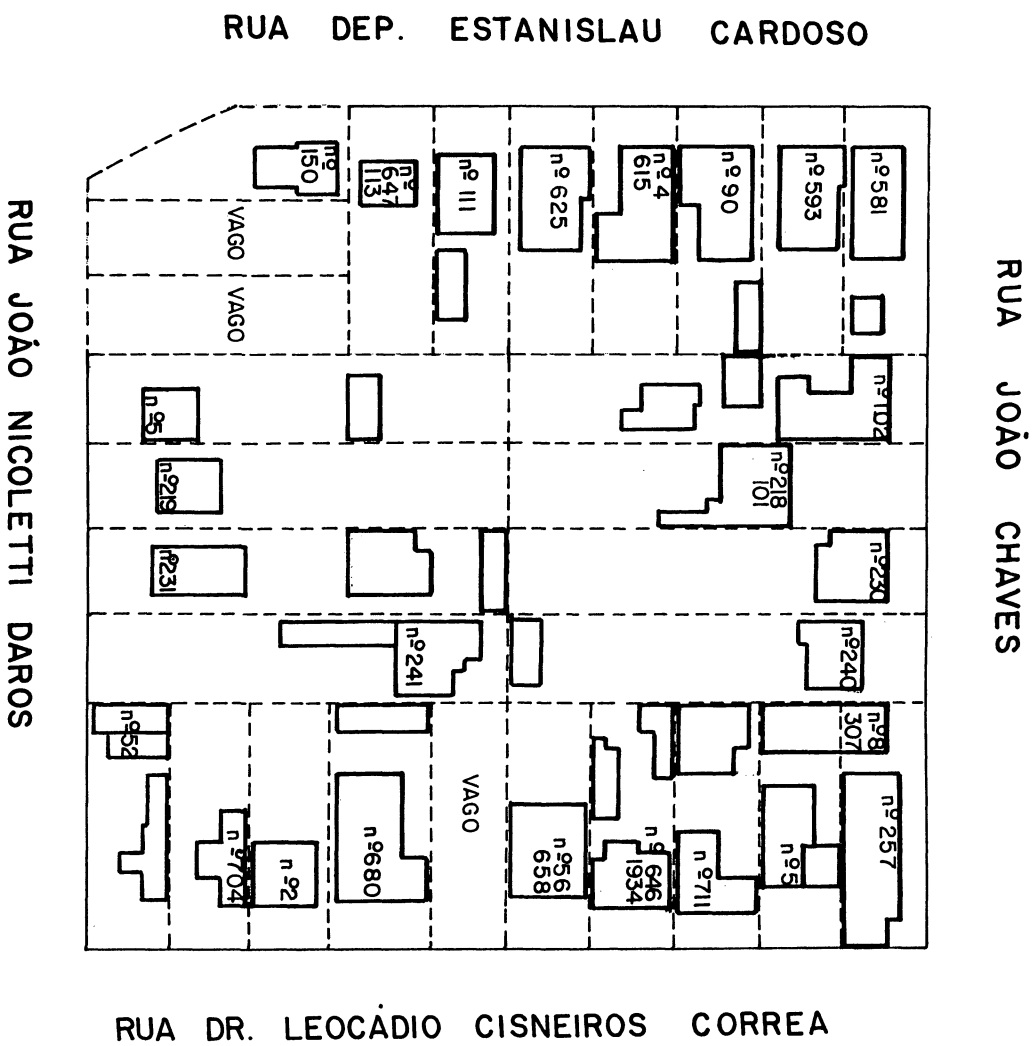
FIGURA 4 - MAPA DE QUADRA
JARDIM SOCIAL

RUA JOAQUIM A. GUIMARÃES



RUA MANOEL CORREIA DE FREITAS

FIGURA 5 - MAPA DE QUADRA XAXIM



contribuíram para a definição de uma diretriz que facilitasse não só o levantamento de campo como também os procedimentos de escritório posteriores, ou seja:

- a) registrar número do imóvel;
- b) verificar sombras, buscando a melhor posição para o levantamento dos detalhes;
- c) captar a imagem do imóvel como um todo, mas apenas ele, não ampliando demais o quadro da objetiva;
- d) fazer observações e comentários orais durante as gravações;
- e) ao encerrar o registro da imagem de um imóvel, aumentar o quadro de modo a mostrar o imóvel vizinho imediato.

A partir dessa definição, para cada face de quadra, filmou-se primeiro a respectiva placa e a seguir, de acordo com a planta cadastral, cada imóvel. Para os imóveis com falta de definição de imagem pelo fato de ter um muro alto o suficiente que impossibilitasse a execução da tarefa, terreno sem construção porém murado, ou ainda terreno apenas vazio, imóvel sendo ampliado, etc., gravou-se comentários oralmente. Em cada face de quadra observou-se o horário inicial e final de filmagem. Quanto às "unidades de acompanhamento (U.A.)", aquelas que faziam parte do imóvel mas não eram a edificação principal, foram também filmadas para completar as informações do Boletim. Nos casos em que era impossível a obtenção de imagens destas unidades, fez-se observações orais. Encerrada a coleta de dados da primeira área, a equipe se dirigiu a outra área

teste localizada no bairro Xaxim.

Para o novo bairro, definiu-se como orientação para o levantamento, o sentido horário. A alteração deste se deu apenas para análise posterior em escritório e definição de um padrão. O tempo médio para execução das filmagens, por lote, foi de 55 segundos para a quadra 16 no bairro Jardim Social e de 1 minuto e 4 segundos para a quadra 58 no bairro Xaxim. A topografia da região e altura do sol (sombras) foram fatores considerados como contribuidores desse aumento de tempo, o qual não chegou a ser significativo.

4.2.4 Fase 4 - Operação de Escritório

O ambiente para desenvolvimento dos trabalhos é uma função do tamanho do município. Para o presente caso, utilizou-se uma sala composta dos seguintes materiais e equipamentos:

- a) televisão colorida, 20'' ;
- b) vídeo-cassete, 4 cabeças.
- c) formulários - Boletins do Cadastro Imobiliário, que para os casos de atualização cadastral, em Curitiba, são chamados de Boletins de Atualização Cadastral (BAC);

De posse da fita de vídeo e formulários, foi iniciado o preenchimento dos BAC, com as informações retiradas de observações à televisão com a função "pause" (daí a necessidade do vídeo-cassete ser de quatro cabeças). As informações orais gravadas no levantamento de campo foram de extrema utilidade para dirimir dúvidas dei-

xadas pela própria filmagem. Observou-se como extremamente necessária a abertura do quadro na filmagem, de forma lenta, permitindo assim a avaliação de detalhes com maior eficiência e precisão.

Algumas dificuldades surgiram no decorrer do preenchimento dos boletins, tais como:

- inegibilidade ou inexistência da numeração predial;
- detalhes como portão eletrônico, esquadrias e revestimento;
- imóvel com muro alto;
- mais de um imóvel no mesmo lote cadastral oficial;
- unidades de acompanhamento cuja utilização duvidosa pode afetar o item "uso" e;
- iluminação.

As dificuldades acima foram contornadas e as soluções descritas no item 4.2.5.

4.2.5 Fase 5 - Resultados

Concluída a fase de preenchimento dos boletins, foi feita a comparação dos resultados com os dados do levantamento executado pela prefeitura municipal de Curitiba, através do Departamento do Cadastro Técnico Municipal.

Os BAC da Prefeitura Municipal de Curitiba - Secretaria Municipal de Urbanismo, são divididos em cinco blocos:

- a) Bloco I: contém o endereço atualizado do imóvel;

b) Bloco II: contém as características físicas do imóvel, como tipo de material, cobertura, revestimento, esquadria, portas, área, etc.;

c) Blocos III e IV: são reservados para as características físicas das unidades de acompanhamento (U.A.);

d) Bloco V: contém dados referentes à destinação do imóvel quanto a sua natureza, patrimônio, uso, etc., além de informações adicionais como o número do pesquisador e do supervisor responsável. (Figura 6).

Os boletins foram observados um a um e nos casos de divergências, assinalados para posterior verificação em campo. Também ocorreram muitos casos em que itens dos boletins da prefeitura apareciam em branco, ou seja, não estavam preenchidos, impossibilitando assim a comparação. (Anexo 5).

O objetivo inicial do processo comparativo era de levar ao campo apenas as fichas cadastrais com divergências de informações relativamente ao determinado pela PMC, porém essa diretriz não foi obedecida em função da grande quantidade de dados sem informação. Assim, foram separados todos os imóveis com algum item sem preenchimento ou sem comparação possível e retornou-se ao campo para a verificação dos mesmos.

Desta checagem, verificou-se tanto a qualidade dos dados levantados quanto o método descrito anteriormente.

Como solução para as dificuldades encontradas e descritas no item 4.2.4, procedeu-se da seguinte forma:

BLOCO I

BLOCO II

BLOCO III

BLOCO IV

BLOCO V

PREFEITURA MUNICIPAL DE CURITIBA										Indicação Fiscal										Ficha N.																													
(F.15) S. M. D. M - BOLETIM DE ATUALIZAÇÃO CADASTRAL										01										12 13 14 15 16 17																													
TIPO (SUBLOTE NOVO) (MUDA ESPÉCIE)										ENDEREÇO ATUALIZADO DO IMÓVEL										NOME DO LOCADOR																													
1-SIM 2-NÃO										Cód. Rua Número And. Tipo Mús. Unid.										NÚMEROS																													
18 19 20 21 22 23 24 25 26 27 28 29 30 31 32 33 34 35 36 37 38 39 40																																																	
TIPO I D Cód. OP.										COBERTURA										NEVESTIMENTO										ESQUADRIA										PORTAS									
1-IMÓVEL 2-EXCÔV 3-ALTER										1-TELA TAPADA 2-TELA COCOTAL 3-TELA ESCURA 4-LAKE 5-CHAPA ALUMINIO 6-ZINCO GALVANIZADO 7-CELEIRO DE ALUMINIO 8-PORTA TUBULADO 9-PORTA TUBULADO ESPECIAL 10-PORTA FERRELA 11-PORTA FERRELA 12-PORTA FERRELA										1-SIM 2-NÃO										1-DE FERRO 2-ALUMINIO 3-OUTROS										1-REDEIRA SIMPLES 2-REDEIRA COM BARRAS 3-OUTROS									
10 19/20 21 22 23 24 25 26 27 28 29 30 31 32 33 34 35 36 37 38 39 40										27 28 29 30 31 32 33 34 35 36 37 38 39 40 41 42 43 44 45 46 47 48 49 50 51 52 53 54 55 56 57 58 59 60 61 62 63 64 65 66 67 68 69 70 71 72 73 74 75 76 77 78 79 80 81 82 83 84 85 86 87 88 89 90 91 92 93 94 95 96 97 98 99 100										1-SIM 2-NÃO										38 39 40 41 42 43 44 45 46 47 48 49 50 51 52 53 54 55 56 57 58 59 60 61 62 63 64 65 66 67 68 69 70 71 72 73 74 75 76 77 78 79 80 81 82 83 84 85 86 87 88 89 90 91 92 93 94 95 96 97 98 99 100										31 32 33 34 35 36 37 38 39 40 41 42 43 44 45 46 47 48 49 50 51 52 53 54 55 56 57 58 59 60 61 62 63 64 65 66 67 68 69 70 71 72 73 74 75 76 77 78 79 80 81 82 83 84 85 86 87 88 89 90 91 92 93 94 95 96 97 98 99 100									
TIPO I D Cód. OP.										COBERTURA										NEVESTIMENTO										ESQUADRIA										PORTAS									
1-IMÓVEL 2-EXCÔV 3-ALTER										1-TELA TAPADA 2-TELA COCOTAL 3-TELA ESCURA 4-LAKE 5-CHAPA ALUMINIO 6-ZINCO GALVANIZADO 7-CELEIRO DE ALUMINIO 8-PORTA TUBULADO 9-PORTA TUBULADO ESPECIAL 10-PORTA FERRELA 11-PORTA FERRELA 12-PORTA FERRELA										1-SIM 2-NÃO										1-DE FERRO 2-ALUMINIO 3-OUTROS										1-REDEIRA SIMPLES 2-REDEIRA COM BARRAS 3-OUTROS									
18 19/20 21 22 23 24 25 26 27 28 29 30 31 32 33 34 35 36 37 38 39 40										27 28 29 30 31 32 33 34 35 36 37 38 39 40 41 42 43 44 45 46 47 48 49 50 51 52 53 54 55 56 57 58 59 60 61 62 63 64 65 66 67 68 69 70 71 72 73 74 75 76 77 78 79 80 81 82 83 84 85 86 87 88 89 90 91 92 93 94 95 96 97 98 99 100										1-SIM 2-NÃO										38 39 40 41 42 43 44 45 46 47 48 49 50 51 52 53 54 55 56 57 58 59 60 61 62 63 64 65 66 67 68 69 70 71 72 73 74 75 76 77 78 79 80 81 82 83 84 85 86 87 88 89 90 91 92 93 94 95 96 97 98 99 100										31 32 33 34 35 36 37 38 39 40 41 42 43 44 45 46 47 48 49 50 51 52 53 54 55 56 57 58 59 60 61 62 63 64 65 66 67 68 69 70 71 72 73 74 75 76 77 78 79 80 81 82 83 84 85 86 87 88 89 90 91 92 93 94 95 96 97 98 99 100									
TIPO I D Cód. OP.										COBERTURA										NEVESTIMENTO										ESQUADRIA										PORTAS									
1-IMÓVEL 2-EXCÔV 3-ALTER										1-TELA TAPADA 2-TELA COCOTAL 3-TELA ESCURA 4-LAKE 5-CHAPA ALUMINIO 6-ZINCO GALVANIZADO 7-CELEIRO DE ALUMINIO 8-PORTA TUBULADO 9-PORTA TUBULADO ESPECIAL 10-PORTA FERRELA 11-PORTA FERRELA 12-PORTA FERRELA										1-SIM 2-NÃO										1-DE FERRO 2-ALUMINIO 3-OUTROS										1-REDEIRA SIMPLES 2-REDEIRA COM BARRAS 3-OUTROS									
18 19/20 21 22 23 24 25 26 27 28 29 30 31 32 33 34 35 36 37 38 39 40										27 28 29 30 31 32 33 34 35 36 37 38 39 40 41 42 43 44 45 46 47 48 49 50 51 52 53 54 55 56 57 58 59 60 61 62 63 64 65 66 67 68 69 70 71 72 73 74 75 76 77 78 79 80 81 82 83 84 85 86 87 88 89 90 91 92 93 94 95 96 97 98 99 100										1-SIM 2-NÃO										38 39 40 41 42 43 44 45 46 47 48 49 50 51 52 53 54 55 56 57 58 59 60 61 62 63 64 65 66 67 68 69 70 71 72 73 74 75 76 77 78 79 80 81 82 83 84 85 86 87 88 89 90 91 92 93 94 95 96 97 98 99 100										31 32 33 34 35 36 37 38 39 40 41 42 43 44 45 46 47 48 49 50 51 52 53 54 55 56 57 58 59 60 61 62 63 64 65 66 67 68 69 70 71 72 73 74 75 76 77 78 79 80 81 82 83 84 85 86 87 88 89 90 91 92 93 94 95 96 97 98 99 100									
TIPO I D Cód. OP.										COBERTURA										NEVESTIMENTO										ESQUADRIA										PORTAS									
1-IMÓVEL 2-EXCÔV 3-ALTER										1-TELA TAPADA 2-TELA COCOTAL 3-TELA ESCURA 4-LAKE 5-CHAPA ALUMINIO 6-ZINCO GALVANIZADO 7-CELEIRO DE ALUMINIO 8-PORTA TUBULADO 9-PORTA TUBULADO ESPECIAL 10-PORTA FERRELA 11-PORTA FERRELA 12-PORTA FERRELA										1-SIM 2-NÃO										1-DE FERRO 2-ALUMINIO 3-OUTROS										1-REDEIRA SIMPLES 2-REDEIRA COM BARRAS 3-OUTROS									
18 19/20 21 22 23 24 25 26 27 28 29 30 31 32 33 34 35 36 37 38 39 40										27 28 29 30 31 32 33 34 35 36 37 38 39 40 41 42 43 44 45 46 47 48 49 50 51 52 53 54 55 56 57 58 59 60 61 62 63 64 65 66 67 68 69 70 71 72 73 74 75 76 77 78 79 80 81 82 83 84 85 86 87 88 89 90 91 92 93 94 95 96 97 98 99 100										1-SIM 2-NÃO										38 39 40 41 42 43 44 45 46 47 48 49 50 51 52 53 54 55 56 57 58 59 60 61 62 63 64 65 66 67 68 69 70 71 72 73 74 75 76 77 78 79 80 81 82 83 84 85 86 87 88 89 90 91 92 93 94 95 96 97 98 99 100										31 32 33 34 35 36 37 38 39 40 41 42 43 44 45 46 47 48 49 50 51 52 53 54 55 56 57 58 59 60 61 62 63 64 65 66 67 68 69 70 71 72 73 74 75 76 77 78 79 80 81 82 83 84 85 86 87 88 89 90 91 92 93 94 95 96 97 98 99 100									

- informação oral quanto à inexistência de numeração predial ou o fato de ser não legível; quanto ao fato de que o imóvel com muro alto pode ser atingido total ou parcialmente por este; e em caso de haver mais de um imóvel no mesmo lote cadastral oficial, informação de que não se trata de edificação secundária ou terciária.

- para detalhes como portão eletrônico, esquadrias e revestimento, a aproximação da imagem é suficiente.

- A utilização das Unidades de Acompanhamento pode afetar o item "uso", do boletim. Assim, em caso de edificação em construção, preencher esse item como "não identificado". Além disso, fazer observação quanto à posição relativa.

- verificação das condições da filmagem ao final de cada face de quadra para eliminação de problemas relativos à iluminação inadequada.

4.3 AVALIAÇÃO DO TEMPO DE LEVANTAMENTO DOS DADOS EM CAMPO E EM ESCRITÓRIO

Conforme descrito no item 4.2.3, o tempo médio para cada lote de levantamento é de 1 minuto e portanto 20 minutos por quadra de trabalho. De acordo com a experiência adquirida em outros levantamentos de campo, deve ser reservado o dobro do tempo por quadra para que além da filmagem, sejam considerados os itens deslocamento de uma

quadra a outra, deliberação sobre o ponto inicial devido ao fato de que no local a situação pode ser diferente da planejada e sofrer algumas modificações.

TABELA 3 - ESCALA DIARIA DE TRABALHO

HORARIO	TAREFA
8 horas	chegada ao escritório e recebimento das instruções
8:30	saída para o local do levantamento de campo
9:00	início das atividades em campo. Média de três quadras ou aproximadamente 60 lotes
11:00	encerramento das atividades de campo
11:30	chegada ao escritório. Preenchimento do relatório, etiquetamento das fitas e entrega das mesmas ao responsável
12:00	almoço
14:00	chegada ao escritório e recebimento das instruções
14:30	saída para o local do levantamento de campo
15:00	início das atividades em campo. Média de três quadras ou aproximadamente 60 lotes
17:00	encerramento das atividades de campo
17:30	chegada ao escritório. Preenchimento do relatório, etiquetamento das fitas e entrega das mesmas ao responsável

Observação: na medida em que a área de levantamento de campo se aproxima do escritório, o tempo de deslocamento diminui, aumentando-se assim, a quantidade dados coletados.

Assim, para uma jornada de trabalho de 8 horas, segundo a escala descrita na tabela 3, a produção média diária será de aproximadamente 120 lotes ou 6 quadras por

equipe de campo (operador de vídeo e técnico de cadastro).

Em escritório, o tempo médio para preenchimento de cada BAC é de 5 minutos, necessitando portanto de 10 horas para cumprimento do correspondente número de lotes levantados em campo.

Num trabalho realizado dentro dos padrões tradicionais, o levantamento realizado pela prefeitura municipal de Curitiba aconteceu num período de nove meses (janeiro a setembro de 1991). Este contou com uma equipe de 198 pesquisadores divididos em grupos de 3, ou seja, 66 equipes trabalhando entre as 12 e 18 horas. Foram visitados nesse levantamento 281.526 lotes, numa média de 20 lotes/dia/equipe.

No caso do levantamento realizado pela PMC, este resultou em:

- a) 79% de atualizações;
- b) 33% de imóveis com acréscimo de área;
- c) 5% de inclusões no sistema cadastral e
- d) 4% de exclusões.

5. CONCLUSÕES E RECOMENDAÇÕES

5.1 CONSIDERAÇÕES GERAIS

A administração pública requer respostas rápidas e precisas para planejamento urbano, adoção de políticas fiscais, implantação de equipamentos e controle do desenvolvimento da cidade.

Na participação em trabalhos de cadastramento, métodos topográficos, geodésicos e também fotogramétricos são utilizados para a realização de medições que definam com rigor a divisa de propriedades, porém todos esses métodos embora sejam eficientes quanto a esta finalidade proposta não são suficientes no que se refere ao acompanhamento dinâmico da transformação municipal.

Informações quanto às áreas construídas dos imóveis, localização relativa das edificações em relação ao lote ou mesmo dados relativos ao uso do solo, indicações quanto ao padrão construtivo das edificações, valor venal dos imóveis e assim sucessivamente, são todos subprodutos do levantamento cadastral eficiente.

Assim, de acordo com os conceitos vistos anteriormente e de acordo com os objetivos alcançados através deste trabalho, a utilização da planta cadastral existente do município para a detecção da existência de imóveis em situação irregular; o uso da restituição estereofotogramétrica ou fotografia aérea (métrica ou não) para orientação quanto à existência ou não de unidades de acompanhamento (U.A.) no imóvel e conhecimentos básicos sobre "levanta-

mentos cadastrais" são requisitos que facilitam os trabalhos de levantamento. Porém a inexistência de qualquer um dos elementos acima não invalida o método proposto, apenas necessitará uma maior organização na coordenação dos trabalhos.

O uso da fotografia aérea (colorida ou não) ajuda muito no desenvolvimento do trabalho. Por exemplo, ela pode indicar que além da edificação principal existem outras unidades de acompanhamento, as quais podem passar despercebidas na gravação da fita por se situarem encobertas pela construção principal. O mesmo se aplica ao uso da restituição estereofotogramétrica, porém esta limita-se a data do voo, nem sempre recente.

5.2 CONCLUSÕES

Através da avaliação do método proposto e comparação com o levantamento executado pela PMC, foi possível concluir que:

a) A coleta de dados de campo com a utilização de câmaras de vídeo admite algumas alternativas. Na primeira delas verifica-se que o filme detecta todos os detalhes necessários ao preenchimento dos boletins. Neste caso o operador de vídeo deverá ter em mãos não só a planta cadastral mas também a restituição ou fotografias correspondentes para se certificar da informação. Nestas condições há a necessidade de uma equipe mínima de duas pessoas para o levantamento. Na segunda alternativa, ou seja, para o que não foi visível no procedimento padrão, deverá ser

feita a filmagem dos elementos visíveis, comentários sobre o impedimento e a necessidade de pesquisa complementar como extração de medidas, etc. ou ainda solicitar a presença do munícipe à prefeitura para esclarecimentos.

b) Em quaisquer dos casos acima, o operador deve registrar oralmente a ocorrência para que nenhum detalhe seja esquecido.

c) Um ponto que deve ser destacado, é a confiabilidade do método. (Tabela 4).

TABELA 4 -COMPARAÇÃO COM A REALIDADE FISICA
TESTE DE CONFIABILIDADE (em %)

BLOCO	PMC(campo)			PMC(computador)		METODO PROPOSTO		
	b	dif	real	dif	real	b	real	real*
I	68,3	0,8	30,9	9,2	90,8	-	100,0	100,0
II	0,9	8,5	90,6	9,5	90,5	5,6	94,4	100,0
III	-	3,2	96,8	24,3	75,7	7,5	92,5	100,0
IV	-	-	100,0	17,5	82,5	5,0	95,0	100,0
V	33,3	2,5	64,2	5,0	95,0	-	100,0	100,0

Sendo:

- 1) "b", o percentual de itens deixados em branco nos boletins com as informações de campo;
- 2) "dif", o percentual de informações contidas nos boletins que diferem da realidade;
- 3) "real", o percentual de coincidências com a realidade física; e

4) "real *", o percentual de coincidências com a realidade física, após a eliminação das dúvidas descritas nos itens 4.2.4 E 4.2.5.

d) O método proposto não admite edição da imagem em escritório, evitando fraudes ou violações posteriores nas informações dos originais de campo.

e) Cada fita deverá estar perfeitamente identificada com os setores e quadras, e ainda organizada segundo uma ordem lógica, de fácil acesso. Nos retornos ao campo, as fitas deverão conter indicação do fato e serem organizadas da mesma forma.

f) Após o fechamento de cada bloco de levantamento, numa fase a parte, com o objetivo de atendimento ao público, as fitas originais bem como as complementares contendo as elucidações das dúvidas, terão suas informações agrupadas segundo aquela ordem lógica designada acima. Estes grupos de fitas serão mantidos a parte das originais e utilizadas para esse fim.

g) A restituição em uso, por ser informação gráfica referida à data do voo, não deverá ser considerada como informação atualizada, a menos que esteja na forma digital e efetivamente num processo de atualização dinâmico. Como informação complementar para o caso de desatualização, o voo recente (métrico ou não) poderá ser utilizado.

h) Cada equipe de campo deverá ser composta por dois técnicos, não havendo necessidade de um engenheiro, e ainda deverá receber treinamento prévio.

i) O pessoal de escritório deverá ter conhecimento pleno de todo o processo e não ter dúvida alguma sobre os itens contantes do boletim.

j) O método ora proposto necessita de:

- para levantamento de campo:
 - . uma viatura para deslocamento;
 - . uma câmara de vídeo, com retentor para fita VHF em tamanho natural (não micro fita);
- para análise e preenchimento dos boletins em escritório:
 - . dois vídeos-cassetes - 4 cabeças;
 - . dois televisores coloridos de alta qualidade (mínimo 20 polegadas);
 - . formulários ou sistema automatizado.

K) Com quantidades variáveis em função dos tamanhos dos municípios, inicialmente necessita-se de uma sala climatizada para a manutenção dos equipamentos e fitas a longo prazo além de ambientes distintos para os dois (ou mais) conjuntos TV/VIDEO. Ali se farão as observações e preenchimento dos Boletins de Atualização Cadastral e a verificação, respectivamente.

l) Considerando o perfil de produtividade apresentado pelo método proposto e o ritmo determinado pelo método tradicional (PMC), demonstramos o ganho de produtividade através da tabela 5.

m) Municípios de menor porte, com aproximadamente 31.500 lotes, 264 dias úteis de trabalho/ano necessitam de apenas uma equipe de campo e duas de escritório

para manterem seus sistemas cadastrais eficientes e atualizados.

TABELA 5 - COMPARAÇÃO EM PRODUTIVIDADE
PARA UM TOTAL DE 281.526 LOTES (Curitiba/1992)

METODO TRADICIONAL	METODO PROPOSTO
1 equipe - 20 lotes/dia	1 equipe - 120 lotes dia
Produção PMC:66 equipes - 1320 lotes/dia	66 equipes - 7920 lotes/dia
66 equipes = 213 dias	66 equipes = 36 dias
prazo de 12 meses, considerando-se atualização permanente:	
1066 lotes/dia necessitam de 53 equipes	1066 lotes/dia necessitam de 8 equipes: 8 câmaras VT, 16 TV 20'' e 16 vídeos-cassete

5.3 RECOMENDAÇÕES

Para o aprimoramento do método, sugere-se que o mesmo seja adotado em um município para desenvolvimento de um projeto piloto. O autor dispõe-se a discutir os problemas e trabalhar na solução das eventuais divergências. Que as conclusões sejam registradas e divulgadas para a comunidade.

ANEXOS

ANEXO 1	- Boletins de Cadastro Imobiliário (BCI) dos Municípios de Curitiba (PR), Barra Velha (SC), Joinville (SC), Maringá (PR), Matinhos (PR), Paranaguá (PR) e Toledo (PR).....	58
ANEXO 2	- Código para taxaço quanto ao patrimônio e sua utilização.....	66
ANEXO 3	- Quadra 16, bairro Jardim Social - Classe "A". Quadra 58, bairro Xaxim - Classe "C".....	70
ANEXO 4	- Método Proposto: fichas 001 a 015 para o bairro Jardim Social, quadra 16; fichas 016 a 040 para o bairro Xaxim, quadra 58.....	79
ANEXO 5	- Cópia das fichas do levantamento de campo executado pela PMC/CTM; bairro Jardim Social, quadra 16 e bairro Xaxim, quadra 58.....	120

ANEXO 1 - Boletins de Cadastro Imobiliário (BCI) dos Municípios de Curitiba (PR), Barra Velha (SC), Joinville (SC), Maringá (PR), Matinhos (PR), Parana-guá (PR) e Toledo (PR).

PREFEITURA MUNICIPAL DE CURITIBA
(F.15) S.M.D.U - BOLETIM DE ATUALIZAÇÃO CADASTRAL

Indicação Fiscal 01 12 13 17
Ficha N.

TIPO	(SUBLOTE NOVO)	(MUDA ESPÉCIE)	ESPÉCIE	ENDEREÇO ATUALIZADO DO IMÓVEL						NOME DO LOGRADOURO		NÚMEROS	
<input type="checkbox"/> 1	1-SIM	1-SIM	<input type="checkbox"/>	Cód. Rua	Número	And.	Tipos	Núm. Unid.					
<input type="checkbox"/> 18	2-NÃO	2-NÃO	<input type="checkbox"/> 21	22	26	27	31	32	34	36	40		

TIPO	ID	COD. OP.	TAX	PAV	TIPO MATERIAL	COBERTURA	REVESTIMENTO		ESQUADRIA	PORTAS
<input type="checkbox"/> 2	<input type="checkbox"/> 01	1- INCLUI 2- EXCLUI 3- ALTERA	<input type="checkbox"/>	<input type="checkbox"/>	1. ALVENARIA 2. MADEIRA 3. BUSTA 4. CALÇADO MADEIRA 5. CALÇADO ALVENARIA 6. TELHADO	1. TELHA FRANCESA 2. TELHA COLONIAL 3. TELHA ESCADA 4. LAJE 5. CHAPA ABANTO 6. ZINCO COM SIMILAR 7. COLETO DE ABANTO	1. SEM REBOCO 2. COM REBOCO 3. REBOCO C/ CALÇADO 4. BASSA ALVENARIA 5. TITULO A VISTA 6. CONCRETO APARENTE	7. ASFALTO 8. PEDRA 9. CER. AZUL. / PAST. 10. MADEIRA COCUM. 11. MADEIRA TRATADA 12. CRAPISCO	1. DE FERRO 2. MADEIRA SIMPLES 3. MADEIRA TRATADA 4. ALUMÍNIO	1. MADEIRA SIMPLES 2. MADEIRA DOBRE 3. OUTRAS
<input type="checkbox"/> 10	19/20	21	22	24	<input type="checkbox"/> 26	<input type="checkbox"/> 27	<input type="checkbox"/> 28	<input type="checkbox"/> 28	<input type="checkbox"/> 38	<input type="checkbox"/> 31

CARGES + 2 VÍDEOS CARGES	ESPECTAS	LAREIRA	JARDIM IMPERIO	CONCHA ESPORTE	PISCINA	CIRCUITO TV	ESFOLIO AGUIT.	MATERIAL COBRE	INTER FONES	PORTÃO ELETRON.	ILUMINAÇÃO ESPECIAL	METRAGEM1	METRAGEM2	METRAGEM1	METRAGEM2	METRAGEM1	METRAGEM2						
<input type="checkbox"/>	<input type="checkbox"/>	<input type="checkbox"/>	<input type="checkbox"/>	<input type="checkbox"/>	<input type="checkbox"/>	<input type="checkbox"/>	<input type="checkbox"/>	<input type="checkbox"/>	<input type="checkbox"/>	<input type="checkbox"/>	<input type="checkbox"/>	<input type="checkbox"/>	<input type="checkbox"/>	<input type="checkbox"/>	<input type="checkbox"/>	<input type="checkbox"/>	<input type="checkbox"/>						
32	33	34	35	36	37	38	39	40	41	42	43	44	48	49	53	54	58	59	63	64	68	69	73

METRAGEM1	METRAGEM2	METRAGEM1	METRAGEM2	ÁREA INFORMADA	MEZZANINO	BEIRAL					
<input type="checkbox"/>	<input type="checkbox"/>	<input type="checkbox"/>	<input type="checkbox"/>	<input type="checkbox"/>	<input type="checkbox"/>	<input type="checkbox"/>					
74	78	79	83	84	88	89	93	94	101	102	103

TIPO	ID	COD. OP.	TAX	PAV	TIPO MATERIAL	COBERTURA	REVESTIMENTO		ESQUADRIA	PORTAS
<input type="checkbox"/> 2	<input type="checkbox"/> 02	1- INCLUI 2- EXCLUI 3- ALTERA	<input type="checkbox"/>	<input type="checkbox"/>	<input type="checkbox"/>	<input type="checkbox"/>	<input type="checkbox"/>	<input type="checkbox"/>	<input type="checkbox"/>	<input type="checkbox"/>
<input type="checkbox"/> 18	19/20	21	22	24	<input type="checkbox"/> 26	<input type="checkbox"/> 27	<input type="checkbox"/> 28	<input type="checkbox"/> 28	<input type="checkbox"/> 38	<input type="checkbox"/> 31

METRAGEM1	METRAGEM2	METRAGEM1	METRAGEM2	METRAGEM1	METRAGEM2	ÁREA INFORMADA	BEIRAL								
<input type="checkbox"/>	<input type="checkbox"/>	<input type="checkbox"/>	<input type="checkbox"/>	<input type="checkbox"/>	<input type="checkbox"/>	<input type="checkbox"/>	<input type="checkbox"/>								
32	36	37	41	42	46	47	51	52	56	57	61	62	69	70	78

TIPO	ID	COD. OP.	TAX	PAV	TIPO MATERIAL	COBERTURA	REVESTIMENTO		ESQUADRIA	PORTAS
<input type="checkbox"/> 2	<input type="checkbox"/> 03	1- INCLUI 2- EXCLUI 3- ALTERA	<input type="checkbox"/>	<input type="checkbox"/>	<input type="checkbox"/>	<input type="checkbox"/>	<input type="checkbox"/>	<input type="checkbox"/>	<input type="checkbox"/>	<input type="checkbox"/>
<input type="checkbox"/> 18	19/20	21	22	24	<input type="checkbox"/> 26	<input type="checkbox"/> 27	<input type="checkbox"/> 28	<input type="checkbox"/> 28	<input type="checkbox"/> 38	<input type="checkbox"/> 31

METRAGEM1	METRAGEM2	METRAGEM1	METRAGEM2	METRAGEM1	METRAGEM2	ÁREA INFORMADA	BEIRAL								
<input type="checkbox"/>	<input type="checkbox"/>	<input type="checkbox"/>	<input type="checkbox"/>	<input type="checkbox"/>	<input type="checkbox"/>	<input type="checkbox"/>	<input type="checkbox"/>								
32	36	37	41	42	46	47	51	52	56	57	61	62	69	70	78

TIPO	NATUREZA	PATRIMÔNIO	USO	USO	NÚMERO FISCAL	COMÉRCIO OU INDÚST.	PUBL.
<input type="checkbox"/> 3	1- PREDIAL 2- TERRITORIAL	1- PARTICULAR 2- PUBL. MUNICIPAL 3- PUBL. ESTADUAL	1- PÚBLICO FEDERAL 2- PÚBLICO ESTADUAL 3- RELIGIOSO 4- NÃO IDENTIFICADO	1- RESIDENCIAL 2- COMERCIAL 3- COMERCIAL E RESID. 4- INDUSTRIAL 5- RECREATIVO	1- USO 2- ASSISTENCIAL 3- ESCOLAR 4- CULTURAL 5- HOSPITAL 6- CASCHE	11- POSTO DE SAÚDE 12- AGRÍCOLA 13- GRÁFICO 14- IGRJA 15- NÃO IDENTIF.	1- NÃO TEM PLANO 2- NÃO ESTÁ DISPONÍVEL
<input type="checkbox"/> 18	<input type="checkbox"/> 19	<input type="checkbox"/> 20	<input type="checkbox"/> 21	<input type="checkbox"/> 22	23	28	<input type="checkbox"/> 29

NÚMERO DO PESQUISADOR	MATRÍCULA DO SUPERVISOR		
<input type="checkbox"/>	<input type="checkbox"/>		
32	36	37	41

INFORMAÇÕES COMPLEMENTARES:

1- LOTE NÃO ENCONTRADO	4- EM CONSTRUÇÃO SEM ALVARÁ
2- NÃO EXISTE CONSTRUÇÃO	5- OCUPAÇÃO IRREGULAR
3- EDIFICAÇÃO NÃO ENCONTRADA	6- NÃO PODEM SER ENTRADEADAS NO IMÓVEL.

PREFEITURA MUNICIPAL DE JOINVILLE - CADASTRO TÉCNICO MUNICIPAL
DADOS TERRITORIAIS

INSCRIÇÃO IMOBILIÁRIA					
QTE.	CLA.	SETOR	QUADRA	LOTE	U. AUTÔNOMA

A IMP

EXERC.

CANCELAMENTO	
Cod.	Ano

LOGRADOURO										CÓDIGO	NUMERO	BLOCO	APARTAMENTO	BAIRRO	WFI M I C	

ZONA	TAXA	ÁGUA	ESGOTO	GAL	RELET.	TELEF.	IL.PUB.	LIMP.	C.LIXO	PAV.	PATRIMÔNIO				
											Part.	Mun.	Est.	União	Fei.

CONTRIBUINTE										C. DOC	Nº DOCUMENTO				

ENDEREÇO PARA REMESSA DE AVISOS										CÓDIGO	NUMERO	BLOCO	APARTAMENTO	

P. NA QUADRA		CARACT. ESP.		Nº FRENTES		TOPOGRAFIA		PEDOLOGIA		BALDIO		EM CONSTRUÇ.		Loteamento	
1	Esquina	1	Vila	1	Uma Frente	1	Active	1	Alagado Brejo	1	Aberto	1	Obra em Andamento	1	Territorial
2	Meio da Quadra	2	Dimensões Irregulares	2	Duas Frentes	2	Decive	2	Inundável	2	Fechado	2	Obra Paralizada	2	Predial
3	Encravado	3	Sem Forma Definida	3	Três Frentes	3	Irregular	3	Rochoso						

ÁREA TERRENO	TESTADA PRINC.	TESTADA PAV.	TESTADA ILUM.	TESTADA LIMP.	F. IDEAL	SETOR	MATRICULA	CIRC.

INSCRIÇÃO IMOBILIÁRIA ANTERIOR						DE	ATE	INSCRIÇÃO IMOBILIÁRIA ANTIGA				DE	ATÉ	LOTEAMENTO		
Qte.	Qla.	Setor	Qdra.	Lote	U.A.			Setor	Quadra	Lote	SubLote			Referência	Quadra	Lote

DADOS PREDIAIS

ORDEM TOTAL

CANCELAMENTO	
Cod.	Ano

ÁREA CONSTRUIDA	ESTRUTURA	INST. ELÉTRICA	INST. SANITÁRIA	COBERTURA	ESQUADRIAS	REV. EXTERNO	REV. INTERNO	ACAB. EXTERNO
	1 - Adobe, Taipa	1 - Sem	1 - Sem	1 - Telha	1 - Rústicas	1 - Sem	1 - Sem	1 - Sem
	2 - Madeira Simples	2 - Até 3 Lâmpadas	2 - Externa	2 - Cimento Amianto	2 - Madeira Padrão	2 - Reboco	2 - Reboco	2 - Ciação
	3 - Madeira Especial	3 - Aparente	3 - Interna Simples	3 - Laje	3 - Ferro	3 - Massa	3 - Massa	3 - Pintura Simples
1 - Sem	4 - Concreto ou Alvenaria	4 - Semi - Embutida	4 - Completa	4 - Alumínio	4 - Madeira Especial	4 - Material Cerâmico	4 - Material Cerâmico	4 - Pintura Lavável
2 - Um	5 - Metálica	5 - Embutida	5 - Mais de Uma Completa	5 - Especial	5 - Especial	5 - Especial	5 - Especial	5 - Especial
3 - Mais de Um								

ACAB. INTERNO	PISO	FORRO	ÁGUA	TELEFONE	ESGOTO	LOC. UNID. NO LOTE	LOC. UNID. NO PREDIO	CARACTERÍSTICA (CASA - APTO)	ANDAR
1 - Sem	1 - Sem	1 - Sem	1 - Sem	1 - Sem	1 - Despejo em Superfície	1 - Alinhada	1 - Térreo	1 - Isolada	
2 - Ciação	2 - Tijolo/Cimento	2 - Madeira ou Chapas	2 - Ligação sem Cavalete	2 - Uma Linha	2 - Fossa	2 - Recuada	2 - Sobre-Loja	2 - Superposta	
3 - Pintura Simples	3 - Assoalho ou Taco	3 - Laje Simples - Estuque	3 - Ligação com Cavalete	3 - Mais de Uma	3 - Rede Pública	3 - Fundos	3 - Sub-Solo	3 - Sem Afast. 1 Lado	
4 - Pintura Lavável	4 - Material Cerâmico	4 - Laje Especial	4 - Com Cavalete e Hidrômetro			4 - Vila	4 - Cobertura	4 - Sem Afast. 2 Lados	
5 - Especial	5 - Especial	5 - Especial	5 - Cedida					5 - Sem Afast. 3 Lados	
								6 - Apto Frente	
								7 - Apto Fundos	

TIPO	USO	REG. UTILIZAÇÃO	COND. EDIFICAÇÃO	PADRÃO ESP. CONST.	CONSERVAÇÃO	SÓTÃO	ANO DE CONSTRUÇÃO	ANO DE REFORMA	ANO DE IMPLANTAÇÃO	SOMA DE PONTOS
1 - Casa	1 - Residencial	1 - Própria	1 - Utilizável	1 - Madeira Foina Dupla	1 - Boa	1 - Utilizável				
2 - Apartamento	2 - Comercial	2 - Cedida	2 - Em Reforma	2 - Enxaimet	2 - Regular	2 - Habitável				
3 - Escritório	3 - Industrial	3 - Alugada	3 - Ruína ou Demolição	3 - Conjunto Popular	3 - Má					
4 - Loja	4 - Serviços									
5 - Galpão	5 - Instituição									
6 - Telheiro	6 - Instituição Financeira									
7 - Indústria										
8 - Especial										
9 - Outros										

REQ. LIC. Nº	<input type="text"/>	DATA	<input type="text"/>	REQ. VIST. Nº	<input type="text"/>	DATA	<input type="text"/>
REQ. LIC. Nº	<input type="text"/>	DATA	<input type="text"/>	REQ. VIST. Nº	<input type="text"/>	DATA	<input type="text"/>
REQ. LIC. Nº	<input type="text"/>	DATA	<input type="text"/>	REQ. VIST. Nº	<input type="text"/>	DATA	<input type="text"/>

RAZÃO SOCIAL RAMO

DENOMINAÇÃO DO ESTABELECIMENTO COD. ATIVIDADES



PREFEITURA DO MUNICÍPIO DE MARINGÁ
COORDENADORIA DE PLANEJAMENTO URBANISMO E HABITAÇÃO
CADASTRO TÉCNICO MUNICIPAL
FICHA CADASTRAL

Inclusão Alteração Exclusão 62
 Data do Preenchimento

BLOCO A
LOCALIZAÇÃO

1 REFERÊNCIA CADASTRAL

1 - ZONA 2 - QUADRA 3 - DATA / IMÓVEL 4 - Nº DO CADASTRO 5 - CARACTERÍSTICA DA DATA/IMÓVEL

TERRITORIAL 1 PREDIAL 2

6 - VILA / JARDIM

BLOCO B
CORRESPONDÊNCIA

2 LOCALIZAÇÃO DO IMÓVEL

1 - NOME DO LOGRADOURO

2 - NÚMERO 3 - CÓDIGO DO LOGRADOURO 4 - TELEFONE 5 - TIPO DO TELEFONE

RESIDENCIAL 1 COMERCIAL 2

6 - LOGRADOUROS DELIMITANTES 7 - CÓDIGO DO LOGRADOURO

BLOCO C
TERRENO

3 DADOS DO PROPRIETÁRIO

1 - NOME 2 - TELEFONE

3 - NOME DO SOLIDÁRIO / RAZÃO SOCIAL 4 - ALVARÁ DE FUNCIONAMENTO 5 - Nº EMPREGADOS

SIM 1 NÃO 2 1

6 - ENDEREÇO PARA CORRESPONDÊNCIA

7 - NÚMERO 8 - BAIRRO 9 - CIDADE 10 - U. F. 11 - CEP

BLOCO D
LOGRADOURO

4 CARACTERÍSTICAS DA DATA / IMÓVEL

1 - SITUAÇÃO

1 NORMAL 2 ESQUINA 3 FUNDOS 4 ENCRAVADO 5 CONDOMÍNIO 6 IRREGULAR 7

2 - TOPOGRAFIA

1 PLANO 2 ACLIVE S. 3 ACLIVE AC. 4 DECLIVE S. 5 DECLIVE AC. 6 IRREGULAR 7

3 - PEDOLOGIA

1 NORMAL 2 INUNDÁVEL 3 ALAGADO 4 ROCHOSO 5 ARENOSO 6 7

4 - OCUPAÇÃO

1 NÃO EDIFICADO 2 EDIFICADO 3 EM CONSTRUÇÃO 4 CONSTRUÇÃO PARALIZADA 5 EM DEMOLIÇÃO 6 EM REFORMA 7

5 - PATRIMÔNIO

1 PARTICULAR 2 PÚBLICO FEDERAL 3 PÚBLICO ESTADUAL 4 PÚBLICO MUNICIPAL 5 RELIGIOSO 6 CONDOMÍNIO 7

6 - DIVISAS

1 MURO 2 CERCA 3 GRADE 4 SEM RECUO 5 PARCIAL MURADO 6 ABERTO 7

7 - METRAGEM

1 Nº DE TESTADAS 2 LARGURA (m) 3 COMPRIMENTO (m) 4 ÁREA (m²)

5 CARACTERÍSTICAS DOS EQUIPAMENTOS E SERVIÇOS URBANOS NO LOGRADOURO

TESTADA	A	B	C	D	E	F	TESTADA	A	B	C	D	E	F
REDE DE ÁGUA	1						CALÇADA	16					
REDE ELÉTRICA	2						GÁS ENCANADO	17					
REDE DE ESGOTO	3						HIDRANTE	18					
REDE TELEFÔNICA	4						PONTO DE TAXI	19					
MEIO FIO / SARGETA	5						MÓDULO POLICIAL	20					
GALERIAS PLUVIAIS	6						BANCO DE REVISTA	21					
ILUMINAÇÃO PÚBLICA	7												
PAVIMENTAÇÃO	8						TIPO						
COLETA DE LIXO	9						TIPO	<input type="checkbox"/> 1	PARALELEPÍPEDO	<input type="checkbox"/> 2	ASFALTO	<input type="checkbox"/> 3	ANO DA PAVIMENTAÇÃO
ARBORIZAÇÃO	10						TIPO	<input type="checkbox"/> 1					
VARRIÇÃO	11						QUANTIDADE						
PONTO DE ÔNIBUS	12						TIPO						
TRANSP. COLETIVO	13						TIPO	<input type="checkbox"/> 1	DIRETO	<input type="checkbox"/> 2	PRÓXIMO	<input type="checkbox"/> 3	DIFÍCIL
TELEF. PÚBLICO	14												
CAIXA DE CORREIO	15												

CADASTRO IMOBILIARIO URBANO TERRITORIAL

Prefeitura Municipal de MATINHOS

CONTROLE 63

01 INDICAÇÃO FISCAL

Z	S	Q	LOTE	Unidade

02 INCIDENCIA (1 Sim 2 Não)

Imune Imposto Taxa

03 N.º Const.

--	--

04 Localização do Imóvel

Código do Logradouro _____ Número da Edificação _____

Sala(SL) Apart (AP) _____ Loja(LJ) Conj.(CJ) _____ M.C. _____

05 C O D _____ **Nome do Edifício** _____

06 CGC ou CPF do Contribuinte

07 Identificação do Contribuinte

N O M E _____

08 Endereço para Correspondência (Rua N.º)

Endereço _____

Bairro _____ Cidade _____ UF _____ CEP _____

Terreno

TESTADA	LOCALIZAÇÃO	TOPOGRAFIA	EDAFOLOGIA	OCUPAÇÃO
Aberto 1	R. Projetada 1	Abaixo 1	Alagado 1	Em Const. 1
Cerca 2	Encravado 2	Acima 2	Inundado 2	Const. Paralis 2
Muro 3	Meio 3	Normal 3	Rochoso 3	Ruínas 3
Passeio 4	Praça 4		Normal 4	Construído 4
	Esquina 5			

09 10 11 12 13

PATRIMÔNIO	SERVIÇOS URBANOS	16	17	18	19
Público 1	Água <input type="checkbox"/>	Área do Terreno	Fração Ideal	Testada	N.º Reg. de Imóveis
Religioso 2	Rede Elétrica <input type="checkbox"/> 2	Col. Lixo <input type="checkbox"/> 5			
Particular 3	Ilum. Pública <input type="checkbox"/> 3	Meio Flo <input type="checkbox"/> 6			
Outros 4	Telefone <input type="checkbox"/> 4	Paviment <input type="checkbox"/> 7			

14 15

CONSTRUÇÃO

TIPO	USO	UTILIZAÇÃO	ESTRUTURA	COBERTURA
Casa 1	Residência 1	Própria 1	Madeira 1	Telha 1
Sobrado 2	Serv. Públ. 2	Alugada 2	Mista 2	Zin./Alum. 2
Apart. 3	Religioso 3	Cedida 3	Alvenaria 3	Amianto 3
Sala 4	Soc. Cultural 4	Fechada 4	Metálica 4	Lage 4
Loja 5	Indústria 5		Concreto 5	Especial 5
Galpão/Dep. 6	Com./Serviço 6			

20 21 22 23 24

PISO	FORRO	INST. ELÉTRICA	INST. SANITÁRIA	ESQUADRIAS
Sem 1	Sem 1	Sem 1	Sem 1	Sem 1
Cimento 2	Madeira 2	Aparente 2	Externa 2	Madeira 2
Tábua 3	Lage 3	Embutida 3	Interna 3	Ferro 3
Cer./Mos. 4	Euc./Similar 4		Mais de um 4	Mat. Esp. 4
Tacos 5	Especial 5			Alum. 5
Especial 6				

25 26 27 28 29

REV. EXTERNO	PINTURA	ESTADO CONS.	33
Sem 1	Sem 1	Mau 1	Área da Construção
Reboco 2	Calafação 2	Regular 2	
Tij. à Vista 3	Plástica 3	Bom 3	34 Ano da Construção
Cerâmica 4	Óleo 4	Ótimo 4	
Pedra 5			35 Alvará de Construção
Especial			

30 31 32

Obs.: _____

PREFEITURA MUNICIPAL DE PARANAGUÁ
BOLETIM DE CADASTRO IMOBILIÁRIO B C I

1	1
2	

ALTERAÇÃO
IMPLANTAÇÃO

NÚMERO DO BOLETIM		
MES	ANI	NÚMERO
2		

EXERCÍCIO	
ANO	
3	

INSCRIÇÃO CADASTRAL

QUADRIL	ZONA	SETOR	QUADRA	LOTE	UNIDADE
4					

D.V.	
5	

6	1
2	

EMISSÃO TALÃO
SEM EMISSÃO

7	1
2	

EMISSÃO FICHA
SEM EMISSÃO

64

DADOS DO IMÓVEL

NOME DO LOGRADOURO _____

COD. BAIRRO _____

NÚMERO _____ COMPLEMENTO _____

CODIGO LOGRADOURO _____

NOME DO PROPRIETÁRIO _____

ENDEREÇO PARA ENTREGA DE AVISOS

NOME DO LOGRADOURO _____

COD. BAIRRO _____

NÚMERO _____ COMPLEMENTO _____ C.E.P. _____

BAIRRO _____ NOME DO MUNICÍPIO _____

DADOS COMPLEMENTARES

QUADRIL	ZONA	SETOR	QUADRA	LOTE	UNIDADE
18					

CIRC. _____ MATRÍCULA _____

INFORMAÇÕES DO TERRENO

OCUPAÇÃO	SITUAÇÃO	TOPOGRAFIA	INCIDÊNCIA IPTU	ÁREA DO TERRENO
21 1 TERRENO VAGO 2 RUÍNAS 3 EM DEMOLIÇÃO 4 ALMOPECUARIA 5 CONST. PARALISADA 6 CONST. ANDAM. 7 CONSTRUIDO	22 1 ENCRAVADO 2 VILA-GALERIA 3 1 FR. MEIO DE QD. 4 2 FR. MEIO DE QD. 5 2 FR. ESQUINA 6 3 FR. OU MAIS OU 7 ESQUINA OU MAIS	23 1 DESNIVEL BAIXO 2 DECLIVE 3 ACLIVE 4 DESNIVEL ALTO 5 NÓ NIVEL	24 1 NORMAL 2 IMUNE 3 ISENTO	31-39 (Diagrama de faces)
26 1 SEM 2 C. PAISAGISMO 3 C. CALÇADA 4 C. CALÇADA E PAISAGISMO	27 1 ALAGADO 2 INUNDÁVEL 3 NORMAL	28 1 PARTICULAR 2 FEDERAL 3 ESTADUAL 4 MUNICIPAL 5 RELIGIOSO	25 1 SIM 2 NÃO	40 TOTAL DE CONTROLE
			29 1 NÃO AFORADO 2 AFORADO	40 TOTAL DE CONTROLE
			30 TOTAL DE CONTROLE	40 TOTAL DE CONTROLE

30 = 30 + 21 + ... + 29

40 = 31 + 33 + 35 + 37 + 39

INFORMAÇÕES DA EDIFICAÇÃO

UTILIZAÇÃO	TIPO DA CONSTRUÇÃO	MATERIAL DE CONSTRUÇÃO	ACABAMENTO EXTERNO	COBERTURA
41 1 RESIDENCIAL 2 COMERCIAL 3 INDUSTRIAL 4 ESP. DIVERSAS 5 ENS. CULTURA 6 TEMPLO 7 SAÚDE 8 SERV. PÚBLICO	42 1 BARRACO 2 TELHEIRO 3 GALPÃO 4 ARMAZEM 5 SÍLO 6 CASA 7 APART. SALA 8 LOJA 9 ESPECIAL	43 1 TAIPA/ADOBRE 2 MADEIRA 3 MISTA MAD./ALV. 4 PAINÉIS PRÉ-FAB. 5 ALVENARIA 6 CONCRETO 7 METÁLICA	44 1 SEM 2 REBOCO 3 MASSA FINA 4 CERÂMICA/AZULEJO 5 ESPECIAL	45 1 PALHA ZINCO 2 CIM. AMIANTO/COMUM 3 LAJE 4 TELHA FRANCESA 5 TELHA COLONIAL 6 ESPECIAL
46 1 SEM 2 MADEIRA 1ª 3 LAJE 4 ESPECIAL	47 1 SEM 2 REBOCO 3 MASSA FINA 4 CERÂMICA/AZULEJO 5 ESPECIAL	48 1 SEM 2 REBOCO 3 MASSA FINA 4 CERÂMICA/AZULEJO 5 ESPECIAL	49 1 SEM 2 TIJOLO 3 CIMENTADO 4 ASSALHO COMUM 5 CERÂMICA/MOSAICO 6 CARPET/PAVIFLEX 7 ESPECIAL	50 1 SEM 2 TIJOLO 3 CIMENTADO 4 ASSALHO COMUM 5 CERÂMICA/MOSAICO 6 LAJETA PAVIFLEX 7 ESPECIAL
51 1 SEM 2 MADEIRA 1ª 3 FERRO 4 MADEIRA 1ª 5 ALUMÍNIO 6 ESPECIAL	52 1 SEM 2 APARENTE 3 SEM EMBUTIDA 4 EMBUTIDA 5 ESPECIAL	53 1 SEM 2 EXTERNA 3 SIMPLES 4 COMPLETA 5 ESPECIAL	54 1 ÁGUA 2 SEM 3 POÇO 4 REDE 5 POÇO E REDE	61-63 (Diagrama de área)
55 1 MAU 2 REGULAR 3 BOM 4 ÓTIMO	56 1 SEM 2 ATÉ 20 m² 3 MAIS DE 20 m²	58 ANDAR		
	57 1 INST. LIGA 2 SEMINADA	59 Nº DE PAVIMENTOS		
		60 TOTAL DE CONTROLE		

60 = 60 + 41 + ... + 59

OBS.:



MUNICÍPIO DE TOLEDO

ESTADO DO PARANÁ

SECRETARIA DE PLANEJAMENTO E COORDENAÇÃO DE PROGRAMAS
ESTATÍSTICA E CADASTRO TÉCNICO
B.I.C. BOLETIM DE INFORMAÇÕES CADASTRAL

IDENTIFICAÇÃO										
CADASTRO	D	ZONA	SETOR	QUADRA	LOTE					

- LEGENDA DE TIPO DE TERRENO**
- 0 - Lote Baldio
 - 1 - Lote Edificado
 - 2 - Chacara Baldia
 - 3 - Chacara Edificada
 - 4 - Gleba Baldia
 - 5 - Gleba Edificada

NOME DO CONTRIBUINTE										TIPO		
CÓD. CONTRIBUINTE										CÓD. DA RUA	NOME DO LOGRADOURO: Av. - R. - Bc. - VI. - Largo - Pc	NÚMERO
ANDAR	APTO. - SALA	CÓD. BAIRRO	NOME DO BAIRRO	CÓD. LOTEAM								
NOME DO LOTEAMENTO					CPF - CGC					TELEFONE		

NOME DO LOGRADOURO: Av. - R. - VI. - Largo - Pc										NÚMERO	APTO. - SALA	
BAIRRO					CIDADE					CEP		UF

OCUPAÇÃO	PATRIMÔNIO	INCIDÊNCIA	FORMA	SITUAÇÃO
0 - Baldio 1 - Edificado 2 - Em Construção 3 - Const. Paralizada 4 - Ruínas 5 - Demolição 6 - Agro-Pecuária 7 - Agricultura 8 - Pecuária	0 - Particular 1 - Pub. Federal 2 - Pub. Estadual 3 - Pub. Municipal 4 - Pub. Sociedade 5 - Religioso 6 - Outro	0 - Normal 1 - Isento IPTU 2 - Isento IPTU/TSU 3 - Imune IPTU 4 - Isento TSU 5 - Imune IPTU/TSU 6 - Imune TSU	0 - Regular 1 - Irregular	0 - Meio de Quadra 1 - Uma Esquina 2 - Duas Esquinas 3 - Três Esquinas 4 - Quarteirão Int. 5 - Encravado
30	31	32	33	

FRENTE	TOPOGRAFIA	PEDOLOGIA	NÍVEL DA RUA	PAVIMENTAÇÃO
0 - Encravado C/Servidão 1 - Uma Frente 2 - Duas Frentes 3 - Três Frentes 4 - Mais de Três	0 - Plana 1 - Acive 2 - Declive 3 - Irregular	0 - Normal 1 - Rochoso 2 - Arenoso 3 - Alagado 4 - Inundável 5 - Combinação	0 - Em Nível 1 - Mais Alto 2 - Mais Baixo	0 - Asfalto 1 - Pedra Irregular 2 - Lajota 3 - Rev. Primario 4 - Terra Batida 5 - Rua Não Aberta
34	35	36	37	38

TIPO DA LIMITAÇÃO	LIMITADO POR	ESCOLA	TRANSP. COLETIVO	LIMPEZA DO LOTE
0 - Sem Limitação 1 - Muro 2 - Cerca de Madeira 3 - Cerca de Arame 4 - Cerca de Ferro 5 - Taipa 6 - Outro Tipo 7 - Combinação	Frente Lat. Direita Fundos Lat. Esquerda	0 - Até 050 m 1 - Até 100 m 2 - Até 200 m 3 - Até 400 m 4 - Até 600 m 5 - Até 800 m 6 - Mais de 800 m	0 - Até 050 m 1 - Até 100 m 2 - Até 200 m 3 - Até 400 m 4 - Até 600 m 5 - Até 800 m 6 - Mais de 800 m	0 - Sujo 1 - Limpo 2 - Plantado
39	40	41	42	43

ÁREA TOTAL - M ²	FRENTE	LAT. DIREITA	FUNDOS	LAT. ESQUERDA

MEIO FIO	SARG.	PAV	PASS.	ÁGUA	GAL.	ESG.	ILUM.	R. TEL.	URBAN.	L. PUB.

LIMP. PÚBLICA	ILUMINAÇÃO - MLT.	C. V. L. P.	COLETA LIXO - M2C	INCÊNDIO - M2C

IDENTIFICAÇÃO ANTERIOR	CONTROLE	D	Z	QUADRA	LOTE	N. EDIF.	SUB-SOMA

ANEXO 2 - Código para taxaço quanto ao patrimônio e sua
utilizaço.



<u>CÓDIGO</u>	<u>TAXAÇÃO</u>	<u>PATR.</u>	<u>UTILIZAÇÃO</u>
01	isento	partic.	recreativo
02	isento	partic.	assistencial
03	isento	partic.	escolar
04	isento	partic.	cultural
05	isento	partic.	outras
06	isento	partic.	cultos
07	isento	predial resid.	ex-combatente
08	isento	predial resid.com.	áreas verde
09	isento	territorial	ex-incra
11	sim	partic.	comercial
12	sim	partic.	residencial
13	sim	partic.	industrial
14	sim	partic.	mista
15	imune	partic.	urbs
16	sim	partic.	garagem
17	incra	partic.	prédio rural
18	sim	partic.	outras
19	imune	partic.	templos
20	isento	partic.	não edif.
21	imune	pub.mun.	não edif.
22	imune	pub.est.	não edif.
23	imune	pub.fed.	não edif.
24	isento	mitra	não edif.
25	imune	partic.	urbs não edif.
26	sim	partic.	não edif.
27	incra	partic.	agr.não edif.
28	isento	partic.	cic não edif.
29	imune	territorial	ex-incra
36	sim	partic.	garag.c/fração ideal
38	isento	partic.	cic
41	imune	pub.mun.	recreativo
42	imune	pub.mun.	sistencial
43	imune	pub.mun.	colar
44	imune	pub.mun.	ltural
45	imune	pub.mun.	tras
51	imune	pub.est.	creativo



<u>CÓDIGO</u>	<u>TAXAÇÃO</u>	<u>PATR.</u>	<u>UTILIZAÇÃO</u>
52	imune	pub.est.	assistencial
53	imune	pub.est.	escolar
54	imune	pub.est.	cultural
55	imune	pub.est.	outras
61	imune	pub.fed.	recreativo
62	imune	pub.fed.	assistencial
63	imune	pub.fed.	escolar
64	imune	pub.fed.	cultural
65	imune	pub.fed.	outras
66	isento	mitra	edificado



TIPO - TIPO DA CONSTRUÇÃO OBEDECENDO A SEGUINTE TABELA:

- 0 - Alvenaria popular
- 01- Alvenaria simples
- 02- Alvenaria normal
- 03- Alvenaria fina
- 04- Mista simples
- 05- Mista normal
- 06- Madeira simples
- 07- Madeira normal
- 08- Galpão em alvenaria inferior
- 09- Galpão em madeira inferior
- 10- Telheiro
- 11- Alvenaria luxo
- 12- Madeira luxo

Informação obrigatória se for predial.

* C.P.U. - CÓDIGO DE POSIÇÃO DA UNIDADE-PREENCHER DE ACORDO COM A TABELA ABAIXO:

- 0- normal
- 1- frente para galeria de único acesso
- 2- frente para galeria de duplo acesso
- 3- subsolo
- 4- térreo com frente para rua
- 5- mezanino
- 6- unidade de fundos
- 7- unidade de esquina, térrea, com frente para duas ruas
- 8- unidade de esquina, térrea, com frente para galeria de único acesso para rua
- 9- unidade de esquina, térrea, com frente para galeria de duplo acesso para rua.

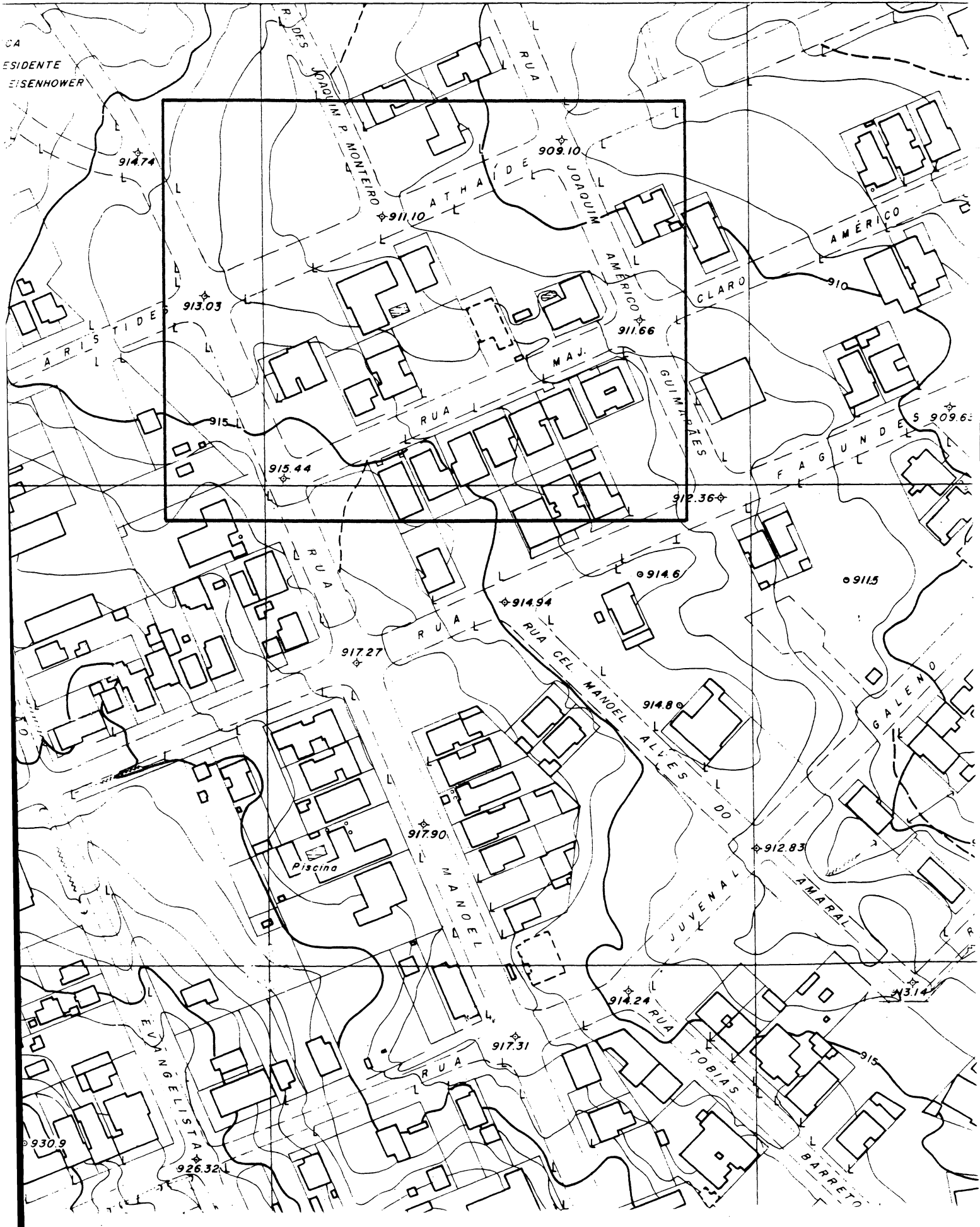
ANEXO 3 - Quadra 16, bairro Jardim Social - Classe "A".
Quadra 58, bairro Xaxim - Classe "C".

FOTOGRAFIA AÉREA - BAIRRO JARDIM SOCIAL

ESCALA 1:8.000 - DEZ./1990

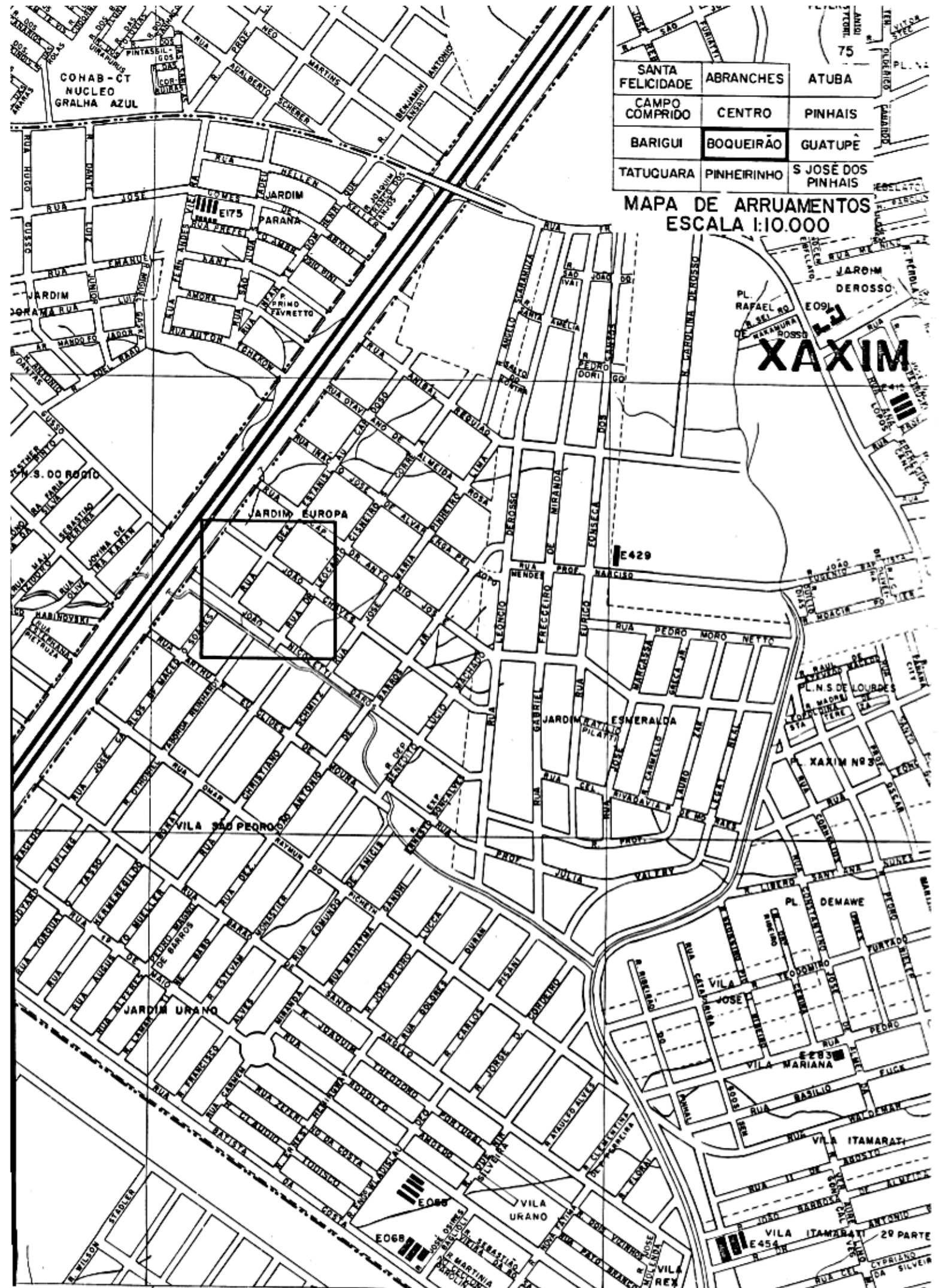


RESTITUIÇÃO ESTEREOFOTOGRAMÉTRICA
ESCALA 1:8.000 - 1972 - BAIRRO JARDIM SOCIAL





PLANTA CADASTRAL 16.0
 ESCALA 1:2.000



SANTA FELICIDADE	ABRANCHES	ATUBA
CAMPO COMPRIDO	CENTRO	PINHAIS
BARIGUI	BOQUEIRÃO	GUATUPÉ
TATUCUARA	PINHEIRINHO	S JOSÉ DOS PINHAIS

MAPA DE ARRUAMENTOS
ESCALA 1:10.000

XAXIM

JARDIM EUROPA

JARDIM ESMERALDA

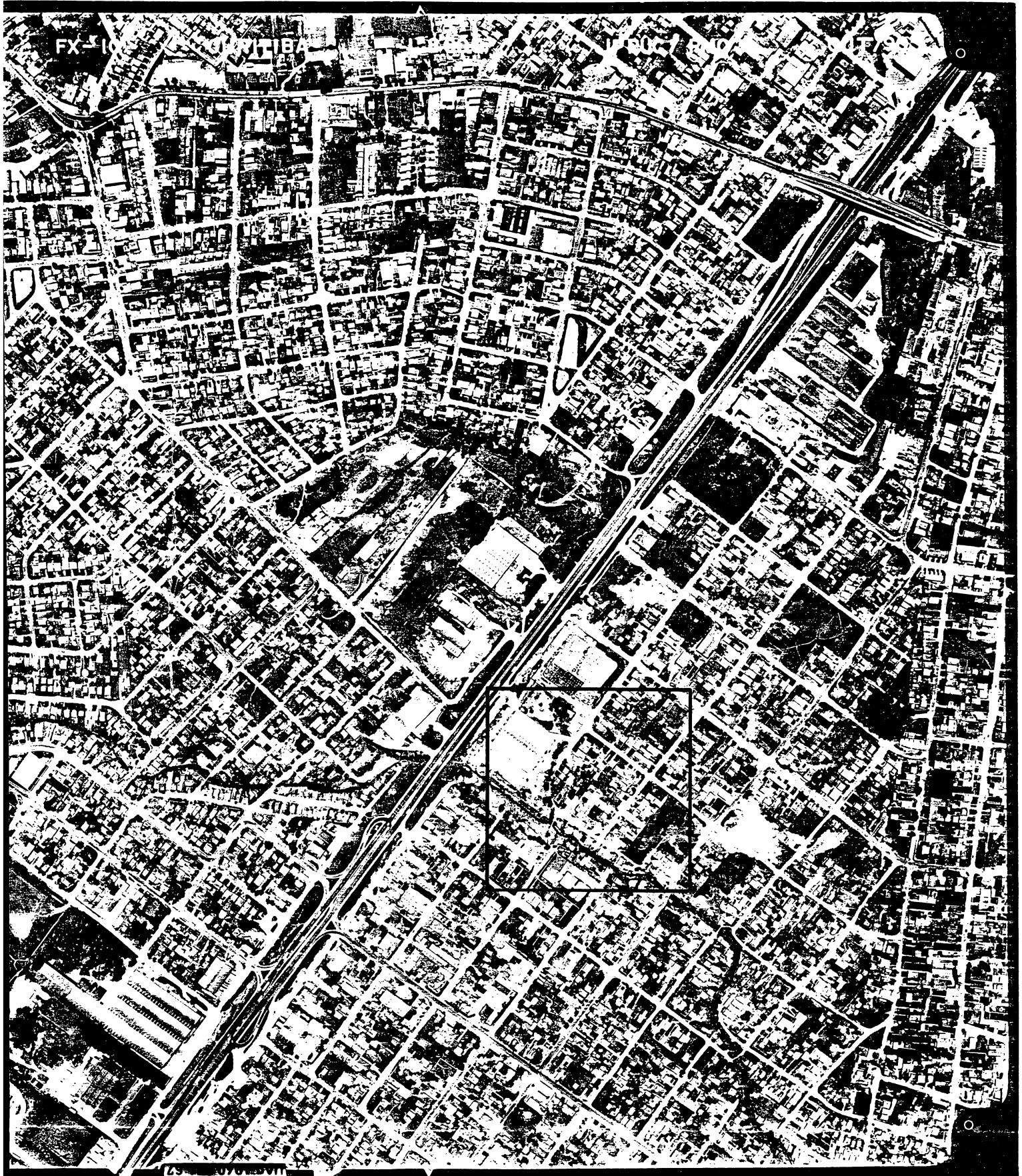
JARDIM URANO

VILA URANO

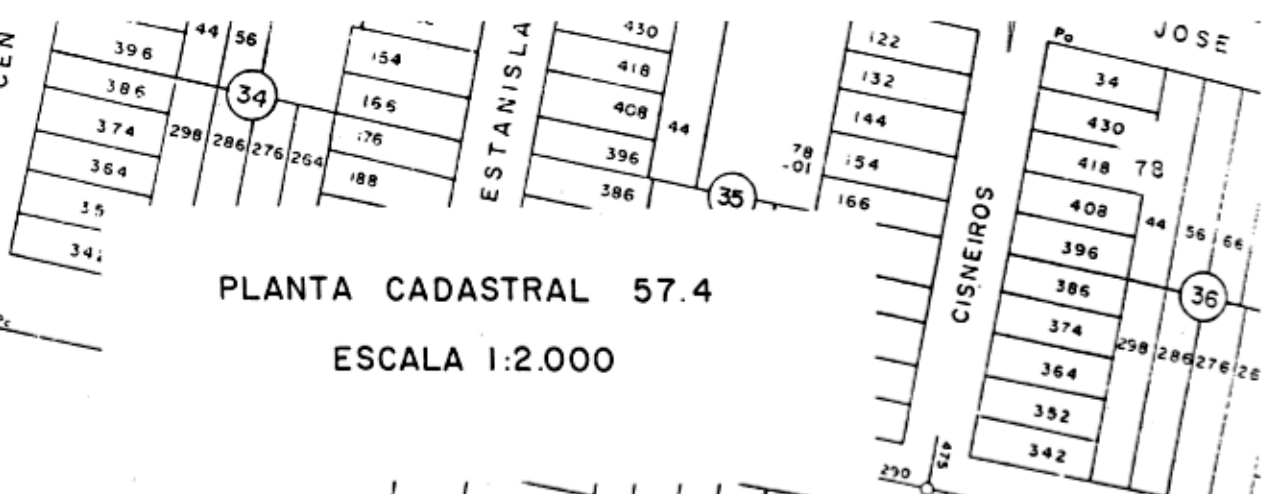
VILA ITAMARATI

FOTOGRAFIA AÉREA - BAIRRO XAXIM

ESCALA 1:8.000 - DEZ./1990



CEN



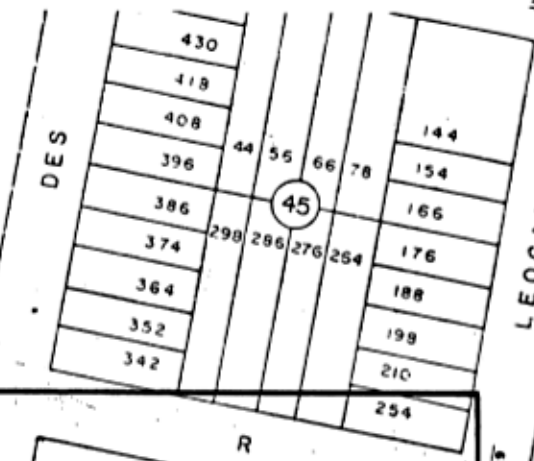
PLANTA CADASTRAL 57.4
 ESCALA 1:2.000

CISNEIROS

ANTONIO

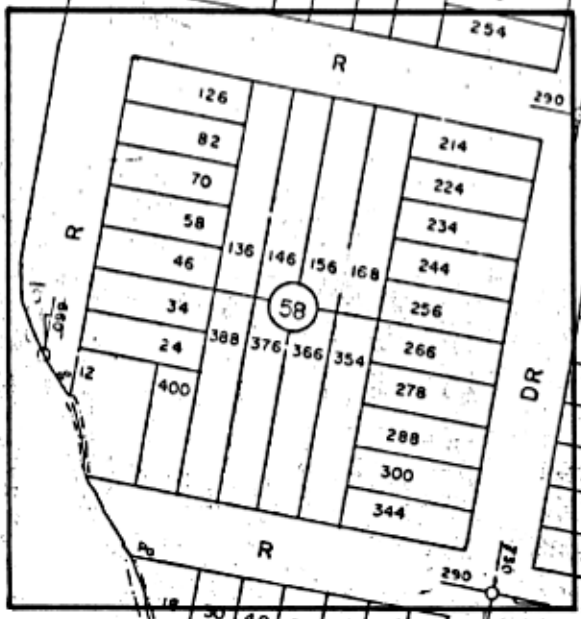


44



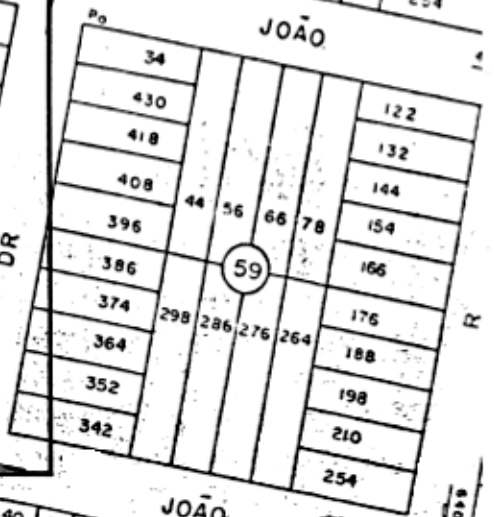
LEOCADIO

46



JOÃO

59



R. JOSE M SOARES S 502 D



R. OT REINHADT S 504 D



JOÃO

R. HERMENEGILDO BONAT S 508 D



R. CHR. TIANO SCHMITZ S 510 D

ARTHUR

E

DE

R

140

335

425

ANEXO 4 - Método Proposto: fichas 001 a 015 para o bairro Jardim Social, quadra 16; fichas 016 a 040 para o bairro Xaxim, quadra 58.

ENDEREÇO ATUALIZADO DO IMVEL

TIPO	(SUBLOTE NOVO)	(MUDA ESPÉCIE)	ESPÉCIE	Cód. Baa	Número	And.	Tipo	Mua.	Unid.
1	1-SIM	1-SIM		E304C	31	-	CS		Q1
18	2-NÃO	2-NÃO							

NOME DO LOCEADOURO

R. MAJOR CLAR. AMERICO
GUMARAES

NÚMEROS

31

TIPO	ID	Cód. OP.	TAX	PAU	TIPO MATERIAL	COBERTURA	REVESTIMENTO	ESQUADRIA	PORTAS
2	01			2	1	1		3	2
10	19/20				1	1		3	2

REVESTIMENTO

1. SEM REVEDO 2. BARRILETE
3. CEM. PORTL. 4. PEDRA
5. REVEDO CALCANTIM 6. CEM. AZUL /POST.
7. BASSA PORTUG. 8. BACELTA CORN.
9. TÁLEO A VISTA 10. BACELTA TRATADA
11. BACELTA TRATADA 12. SRAPISCO

ESQUADRIA

1. DE FERRO
2. BACELTA SIMPLES
3. BACELTA TRATADA
4. ALUMINIO

PORTAS

1. BACELTA SIMPLES
2. BACELTA NOVA
3. OUTRAS

METRAGEM 1 44 48 **METRAGEM 2** 49 53 **METRAGEM 1** 54 58 **METRAGEM 2** 59 63 **METRAGEM 1** 64 68 **METRAGEM 2** 69 73

METRAGEM 1 74 78 **METRAGEM 2** 79 83 **METRAGEM 1** 84 88 **METRAGEM 2** 89 93 **ÁREA INFORMADA** 94 **MEZZANINO** 102 **BEIBAL** 103

ÁREA INFORMADA 94 **MEZZANINO** 102 **BEIBAL** 103

1-SIM 2-NÃO

1-SIM 2-NÃO

em frente a villa (7 to 11) N. 0011

TIPO	ID	Cód. OP.	TAX	PAU	TIPO MATERIAL	COBERTURA	REVESTIMENTO	ESQUADRIA	PORTAS
2	02								
18	19/20								

METRAGEM 1 32 36 **METRAGEM 2** 37 41 **METRAGEM 1** 42 46 **METRAGEM 2** 47 51 **METRAGEM 1** 52 56 **METRAGEM 2** 57 61 **METRAGEM 1** 62 66 **METRAGEM 2** 67 71 **ÁREA INFORMADA** 72 **BEIBAL** 78

1 - SIM
2 - NÃO

TIPO	ID	Cód. OP.	TAX	PAU	TIPO MATERIAL	COBERTURA	REVESTIMENTO	ESQUADRIA	PORTAS
2	03								
18	19/20								

METRAGEM 1 32 36 **METRAGEM 2** 37 41 **METRAGEM 1** 42 46 **METRAGEM 2** 47 51 **METRAGEM 1** 52 56 **METRAGEM 2** 57 61 **METRAGEM 1** 62 66 **METRAGEM 2** 67 71 **ÁREA INFORMADA** 72 **BEIBAL** 78

1 - SIM
2 - NÃO

MATUREZA	PATRIMÔNIO	USO	NÚMERO FISCAL	COMERCIO OU INDÚST.	PUBL.
3	1	1	01	29	0
18	19	20	21 22	23 28	30

NÚMERO DO PESQUIZADOR 32 36 **MATRÍCULA DO SUPERVISOR** 37 41

INFORMAÇÕES COMPLEMENTARES:

1 - LOTE NÃO ENCHIFRADO
2 - NÃO EXISTE CONSTRUÇÃO
3 - EDIFICAÇÃO NÃO ENCHIFRADA
4 - EM CONSTRUÇÃO SEM ALVARÁ
5 - REGULAÇÃO IRREGULAR
6 - NÃO FOI FERRILHADO ENTRADA NO TERRELO

31

TIPO	(SUBLOTE NOVO)	(MUDA ESPECIE)	ESPECIE	Cód. Bua	Número	And.	Tipo	Núm. Unit.	NOME DO LOGRADOURO	NÚMEROS
1	1-SIM	1-SIM		E3049	077	-	CS	01	R. MAJOR CLARO AMARAL	077
18	2-NÃO	2-NÃO							GRUPO 812	

TIPO	ID	Cód.OP.	TAX	PAU	TIPO MATERIAL	COBERTURA	REVESTIMENTO	ESQUADRIA	PORTAS
2	01			01	1	3		8	2
10	19/20								

1 - INCLUI
2 - EXCLUI
3 - ALTERA

1. ALVENARIA
2. MADEIRA
3. BUSTA
4. GAIATO MADEIRO
5. GAIATO ALVENARIA
6. TELAÇO

1. TELA TRAPEZADA
2. TELA COLOREDADA
3. TELA ESCADA
4. LAJE
5. CHAFIZ ABANTADO
6. ZINCO EOD SIBILAR
7. CALETADO DE ABANTADO

1. SEM REBOCO
2. EOD REBOCO
3. REBOCO C/CALETADO
4. BASSA FACILADA
5. TELAÇO A BUSTA
6. CONCRETADO APARENTE

7. MAFRORE
8. PLECA
9. EOD PAZUL/POST.
10. BACELINA CORUA
11. BACELINA TRATADA
12. CRAPISCO

1. DE FERRO
2. BACELINA SIMPLIS
3. BACELINA TRATADA
4. ALUMINIO

1. BACELINA SIMPLIS
2. BACELINA MOORE
3. OUTRAS

ESPAÇOS + 2 DISCOS	LANEIA	JARDIM	CANCHA	PISCINA	CIRCUITO	ESTILO	MATERIAL	INTER	PERÍO	ILUMINACAO	METRAGEM1	METRAGEM2	METRAGEM1	METRAGEM2	METRAGEM1	METRAGEM2	METRAGEM1	METRAGEM2					
	X					X	X																
32	33	34	35	36	37	38	39	40	41	42	43	44	48	49	53	54	58	59	63	64	68	69	73

METRAGEM1	METRAGEM2	METRAGEM1	METRAGEM2	ÁREA INFORMADA	MEZZANINO	BEIRAL					
					2	1					
74	78	79	83	84	88	89	93	94	101	102	103

1-SIM
2-NÃO

1-SIM
2-NÃO

1 - SIM
2 - NÃO

TIPO	ID	Cód.OP.	TAX	PAU	TIPO MATERIAL	COBERTURA	REVESTIMENTO	ESQUADRIA	PORTAS
2	02								
18	19/20								

1 - INCLUI
2 - EXCLUI
3 - ALTERA

1. ALVENARIA
2. MADEIRA
3. BUSTA
4. GAIATO MADEIRO
5. GAIATO ALVENARIA
6. TELAÇO

1. TELA TRAPEZADA
2. TELA COLOREDADA
3. TELA ESCADA
4. LAJE
5. CHAFIZ ABANTADO
6. ZINCO EOD SIBILAR
7. CALETADO DE ABANTADO

1. SEM REBOCO
2. EOD REBOCO
3. REBOCO C/CALETADO
4. BASSA FACILADA
5. TELAÇO A BUSTA
6. CONCRETADO APARENTE

7. MAFRORE
8. PLECA
9. EOD PAZUL/POST.
10. BACELINA CORUA
11. BACELINA TRATADA
12. CRAPISCO

1. DE FERRO
2. BACELINA SIMPLIS
3. BACELINA TRATADA
4. ALUMINIO

1. BACELINA SIMPLIS
2. BACELINA MOORE
3. OUTRAS

NATUREZA	PATRIMONIO	USO	USO	NÚMERO FISCAL	COMERCIO OU INDUST.	PUBL.
1	1	1	01		29	
18	19	20	21	23	28	30

1 - PARTICULAR
2 - PUBL. MUNICIPAL
3 - PUBL. ESTADUAL
4 - PUBLICO FEDERAL
5 - RELIGIOSO
6 - MID IDENTIFICADO

1 - RESIDENCIAL
2 - COMERCIAL
3 - COMERCIAL E RESID.
4 - INDUSTRIAL
5 - RECEPTIVO
6 - ASSISTENCIAL
7 - ESCOLAR
8 - CULTURAL
9 - HOSPITAL
10 - CRECHE
11 - POSTO DE SAÚDE
12 - BARRACOA
13 - CRAPISCO
14 - TAPETA
15 - MID IDENTIF.

1 - LOTE NÃO ENCONTRADO
2 - NÃO EXISTE CONSTRUÇÃO
3 - EDIFICACAO NÃO ENCONTRADA
4 - EM CONSTRUÇÃO SEM ALVARÁ
5 - RECUPERAÇÃO PARCIAL
6 - NÃO FOM FERTILIZADA ENTREGA DO IMÓVEL.

20 8062

ENDEREÇO ATUALIZADO DO IMÓVEL										NOME DO LOCADOURO		NÚMEROS	
TIPO	(SUBLOTE NOVO)	(MUDA ESPÉCIE)	ESPÉCIE	Cód. Bua	Número	And.	Tipo	Mú. Unid.	R. MAJOR CLAUDIO AMARAL GUIMARAES		99		
1	1-SIM	1-SIM		E304C	099	-	CS	01					
18	19	20	21	22	26	27	31	32	34	36	40		

TIPO	ID	COD. OP.	TAX	PAU	TIPO MATERIAL	COBERTURA	REVESTIMENTO	ESQUADRIA	PORTAS																								
2	01	1- INCLUI 2- EXCLUI 3- ALTERA			1- ALVENARIA 2- MADEIRA 3- BUSTA 4- CALÇADO BATEDOR 5- CALÇADO ALVENARIA 6- TACHETADO	1- TELHA EMPENSA 2- TELHA COLOMBIAL 3- TELHA ESCREA 4- LAJE 5- CHAPA ARIZONIA 6- ZINCO EOD SIMILAR 7- CALÇADO DE AZEITE	1- SEM REBOCO 2- COM REBOCO 3- REBOCO CALCINADO 4- BASES BRANCA 5- TACLO A VISTA 6- CONCRETO APARENTE	1- DE FERRO 2- MADEIRA SIMPLES 3- MADEIRA TRATADA 4- ALUMINIO	1- MADEIRA SIMPLES 2- MADEIRA ESCURE 3- OUTRAS																								
10	19/20				26	27	28	30	31																								
CAPACED + 2 VÍDEOS		LAVET- RA	JARDIM IMOBILIAR	CORCUB ESPORTE	PISCINA	CINQUETO TV	ESTILO ARQUIT.	MATERIAL DECOR.	INTER FONES	FECHAD. ELÉTRON. ESPECIAL	METRAGEM1	METRAGEM2	METRAGEM1	METRAGEM2	METRAGEM1	METRAGEM2																	
32		33	34	35	36	37	38	39	40	41	42	43	44	48	49	53	54	58	59	63	64	68	69	73									
METRAGEM1		METRAGEM2		METRAGEM1		METRAGEM2		ÁREA INFORMADA		MEZZANINO		BEIRAL																					
74		78		79		83		84		88		89		93		94		101		102		103											

TIPO	ID	COD. OP.	TAX	PAU	TIPO MATERIAL	COBERTURA	REVESTIMENTO	ESQUADRIA	PORTAS																																
2	02	1- INCLUI 2- EXCLUI 3- ALTERA																																							
18	19/20																																								
METRAGEM1		METRAGEM2		METRAGEM1		METRAGEM2		ÁREA INFORMADA		MEZZANINO		BEIRAL																													
32		36		37		41		42		46		47		51		52		56		57		61		62		69		70		78											

TIPO	ID	COD. OP.	TAX	PAU	TIPO MATERIAL	COBERTURA	REVESTIMENTO	ESQUADRIA	PORTAS																														
2	03	1- INCLUI 2- EXCLUI 3- ALTERA																																					
18	19/20																																						
METRAGEM1		METRAGEM2		METRAGEM1		METRAGEM2		ÁREA INFORMADA		MEZZANINO		BEIRAL																											
32		36		37		41		42		46		47		51		52		56		57		61		62		69		78											

NATUREZA	PATRIMÔNIO	USO	USO	NÚMERO FISCAL	COMÉRCIO OU PUBL. INDÚST.
1- PREDIAL 2- TERRITORIAL	1- PARTICULAR 2- PUBL. MUNICIPAL 3- PUBL. ESTADUAL	1- RESIDENCIAL 2- COMERCIAL 3- COMERCIAL E RESID. 4- INDUSTRIAL 5- RECREATIVO	6- ASSISTENCIAL 7- ESCOLAR 8- CULTURAL 9- HOSPITAL 10- CRECHE	11- POSTO DE SAÚDE 12- AGRÍCOLA 13- ESPORTE 14- ISPETA 15- NÃO IDENTIF.	1- NÃO ESTÁ ALFABETIZADO 2- NÃO ESTÁ DISPONIBILIZADO
18	19	20	21	22	29
NÚMERO DO PESQUISADOR		MÁTRICULA DO SUPERVISOR		INFORMAÇÕES COMPLEMENTARES:	
32		36		37	
				41	
				31	

ENDEREÇO ATUALIZADO DO IMÓVEL										NOME DO LOGEADOURO		NÚMEROS	
TIPO	(SUBLOTE NOVO)	(MUDA ESPÉCIE)	ESPÉCIE	Cód. Baa	Número	And.	Tipo	Núm. Unid.	R. MAJOR CLAUDIO AMÉRICO GUILMARRES		VAG0		
1	1-SIM	1-SIM		E304C	VAG0						SI		
18	2-NX0	2-NX0		22	26	27	31	32	34	36	40		

TIPO	ID	Cód. OP.	TAX	PAU	TIPO MATERIAL	COBERTURA	REVESTIMENTO	ESQUADRIA	PORTAS	
2	01	1- INCLUI 2- EXCLUI 3- ALTERA			1- ALVENARIA 2- MADEIRA 3- BUSTA 4- CALÇADO MADEIRA 5- CALÇADO ALVENARIA 6- TELHADO	1- TELHA FIBRADA 2- TELHA COLORIDA 3- TELHA ESCADA 4- LAJE 5- CERA 6- ZINCO (COM SÓLIDAR) 7- CEMENTO DE AZEITE	1- SEM REVEDO 2- COM REVEDO 3- BISCO C/ CALÇADO 4- BASSA P/ CALÇADO 5- TUBO A VISTA 6- CONCRETO APARENTE	7- ALÇOFRE 8- PEÇA 9- C/ ALÇOFRE /POST. 10- ESCREVA COCEN 11- MADEIRA TRATADA 12- CHAPISCO	1- DE FERRO 2- MADEIRA SIMPLES 3- MADEIRA TRATADA 4- ALUMINIO	1- MADEIRA SIMPLES 2- MADEIRA COCEN 3- OUTRAS
10	19/20	21	22	24	26	27	28	30	31	

ESCRITÓRIO	2 DISCOS	LAREI- RA	JARDIM	CANCHA	PISCINA	CIRCUITO	ESTILO	MATERIAL	INTER	FORTIO	ILUMINACAO	METRAGEM1	METRAGEM2	METRAGEM1	METRAGEM2	METRAGEM1	METRAGEM2
()	()	()	()	()	()	()	()	()	()	()	()	()	()	()	()	()	()
32	33	34	35	36	37	38	39	40	41	42	43	44	48	49	53	54	58
METRAGEM1	METRAGEM2	METRAGEM1	METRAGEM2	ÁREA INFORMADA	MEZZANINO	BEIBAL											
()	()	()	()	()	()	()											
74	78	79	83	84	88	89	93	94	101	102	103						

TIPO	ID	Cód. OP.	TAX	PAU	TIPO MATERIAL	COBERTURA	REVESTIMENTO	ESQUADRIA	PORTAS
2	02	1- INCLUI 2- EXCLUI 3- ALTERA							
18	19/20	21	22	24	26	27	28	30	31
METRAGEM1	METRAGEM2	METRAGEM1	METRAGEM2	METRAGEM1	METRAGEM2	METRAGEM1	METRAGEM2	ÁREA INFORMADA	BEIBAL
()	()	()	()	()	()	()	()	()	()
32	36	37	41	42	46	47	51	52	56
57	61	62	69	70					

TIPO	ID	Cód. OP.	TAX	PAU	TIPO MATERIAL	COBERTURA	REVESTIMENTO	ESQUADRIA	PORTAS
2	03	1- INCLUI 2- EXCLUI 3- ALTERA							
18	19/20	21	22	24	26	27	28	30	31
METRAGEM1	METRAGEM2	METRAGEM1	METRAGEM2	METRAGEM1	METRAGEM2	METRAGEM1	METRAGEM2	ÁREA INFORMADA	BEIBAL
()	()	()	()	()	()	()	()	()	()
32	36	37	41	42	46	47	51	52	56
57	61	62	69	70					

TIPO	NATUREZA	PATRIMÔNIO	USO	USO	NÚMERO FISCAL	COMÉRCIO OU INDÚST.	PUBL.
3	1- PREDIAL 2- TERRITÓRIAL	1- PARTICULAR 2- PUBL. AGRÍCOLA 3- PUBL. ESTADUAL	4- PÚBLICO FEDERAL 5- RELIGIOSO 6- NÃO IDENTIFICADO	6- ASSISTENCIAL 7- ESCOLAR 8- CULTURAL 9- HOSPITAL 10- C/GRUPO	11- POSTO DE SAÚDE 12- AGRÍCOLA 13- COOPER 14- UTECA 15- NÃO IDENTIF.	1- NÃO TEM NECESS. 2- NÃO ESTÁ DISPONÍVEL	29 30
18	19	20	21	22	23	28	31
NÚMERO DO PESQUIZADOR		MÁTRICULA DO SUPERVISOR		INFORMAÇÕES COMPLEMENTARES:			
()		()		1 - LOTE NÃO ENCONTRADO 2 - NÃO EXISTE CONSTRUÇÃO 3 - EDIFICAÇÃO NÃO ENCONTRADA			
32		36		4 - EM CONSTRUÇÃO SEM ALVOS 5 - CONSTRUÇÃO INDETERMINADA 6 - NÃO FOI PERMITIDA ENTRADA NO IMÓVEL.			

ENDEREÇO ATUALIZADO DO IMÓVEL

TIPO (SUBLOTE NOVO) 1-SIM 19 2-NÃO 20
 (MUDA ESPÉCIE) 1-SIM 19 2-NÃO 20
 ESPÉCIE 21
 Cód. Baa 22 (E305) Número 26 (099) Anál. Tipo 31 (-) 32 (CS) 34 Mda. Útil. 36 (01) 40

NOME DO LOCALIDADE: RUA JOAQUIM ANTONIO GUIMARAES
 NÚMEROS: 99

TIPO 10 (2) ID 19/20 (01) Cód. OP. 21 (0) TAX 22 (1) PAV 24 (04)

TIPO MATERIAL 26 (1) COBERTURA 27 (2) REVESTIMENTO 28 (03)

ESQUADRIA 30 (3) PORTAS 31 (2)

32 33 34 35 36 37 38 39 40 41 42 43 44 48 49 53 54 58 59 63 64 68 69 73

METRAGEM1 METRAGEM2 METRAGEM1 METRAGEM2 ÁREA INFORMADA MEZZANINO BEIRAL

74 78 79 83 84 88 89 93 94 101 102 103

em todo o lado ~ 50cm

TIPO 18 (2) ID 19/20 (02) Cód. OP. 21 (0) TAX 22 (1) PAV 24 (1)

TIPO MATERIAL 26 (0) COBERTURA 27 (0) REVESTIMENTO 28 (0)

ESQUADRIA 30 (0) PORTAS 31 (0)

32 36 37 41 42 46 47 51 52 56 57 61 62 69 70

METRAGEM1 METRAGEM2 METRAGEM1 METRAGEM2 METRAGEM1 METRAGEM2 METRAGEM1 METRAGEM2 METRAGEM1 METRAGEM2 METRAGEM1 METRAGEM2

74 78 79 83 84 88 89 93 94 101 102 103

TIPO 18 (2) ID 19/20 (03) Cód. OP. 21 (0) TAX 22 (1) PAV 24 (1)

TIPO MATERIAL 26 (0) COBERTURA 27 (0) REVESTIMENTO 28 (0)

ESQUADRIA 30 (0) PORTAS 31 (0)

32 36 37 41 42 46 47 51 52 56 57 61 62 69 70

METRAGEM1 METRAGEM2 METRAGEM1 METRAGEM2 METRAGEM1 METRAGEM2 METRAGEM1 METRAGEM2 METRAGEM1 METRAGEM2 METRAGEM1 METRAGEM2

74 78 79 83 84 88 89 93 94 101 102 103

TIPO 18 (3) NATUREZA 19 (1)

PATRIMÔNIO 20 (1)

USO 21 (1)

USO 22 (1)

NÚMERO FISCAL 23 (0) 28 (0)

COMÉRCIO OU INDÚST. 29 (0) 30 (0)

NÚMERO DO PESQUISADOR 32 (0) 36 (0)

MATRÍCULA DO SUPERVISOR 37 (0) 41 (0)

INFORMAÇÕES COMPLEMENTARES: 1 - LOTE NÃO ENCONTRADO 2 - NÃO EXISTE CONSTRUÇÃO 3 - EDIFICAÇÃO NÃO ENCONTRADA 4 - EM CONSTRUÇÃO SEM ALVARÁ 5 - CONSTRUÇÃO TROCADA 6 - NÃO FOM ENCONTRADA ENTRADA NO IMÓVEL 31 (0)

10106
68

TIPO	(SUBLOTE NOVO)	(MUDA ESPÉCIE)	ESPECIE	ENDEREÇO ATUALIZADO DO IMÓVEL						NOME DO LOCEABOURO		NÚMEROS
1	1-SIM	1-SIM		Cód. Bua	Número	And.	Tipos	Mód.	Unid.	RUA JOAQUIM AMÉRICO	111	
18	2-NÃO	2-NÃO		E305	0111	-	CS		01	MARASS		

TIPO	ID	Cód. OP.	TAX	PAU	TIPO MATERIAL	COBERTURA	REVESTIMENTO		ESQUADRIA	PORTAS													
2	01	1- INCLUI 2- EXCLUI 3- ALTERA			1- ALVENARIA 2- MADEIRA 3- BUSTA 4- CALÇADO MADEIRA 5- CALÇADO ALVENARIA 6- TELHEIRO	1- TELHA FRANCESA 2- TELHA COLONIAL 3- TELHA ESCADA 4- LAJE 5- CHAPA AUTOMÁTICA 6- ZINCO CDD SUSTAIN 7- CALETÃO DE ALUMINIO	1- SEM REBOCO 2- CDD PERGO 3- REBOCO C/ CALÇADO 4- BASSA FRANCESA 5- TÁBUA A VISTA 6- CONCRETO APARENTE	7- MARMORE 8- PÉFRA 9- CDD. AZUL / PAST. 10- BASTEIJA COCÔ 11- BASTEIJA TRADIDA 12- GRANÍFICO	1- DE FERRO 2- BASTEIJA SIMPLES 3- BASTEIJA TRADIDA 4- ALUMINIO	1- BASTEIJA SIMPLES 2- BASTEIJA NOBRE 3- BUIVAS													
10	19/20								03	2													
32	33	34	35	36	37	38	39	40	41	42	43	44	48	49	53	54	58	59	63	64	68	69	73
METRAGEM1		METRAGEM2		METRAGEM1		METRAGEM2		ÁREA INFORMADA		MEZZANINO		BEIRAL											
74		78		79		83		84		88		89		93		94		101		102		103	

na frente e fundos
180 cm

TIPO	ID	Cód. OP.	TAX	PAU	TIPO MATERIAL	COBERTURA	REVESTIMENTO		ESQUADRIA	PORTAS													
2	02	1- INCLUI 2- EXCLUI 3- ALTERA																					
18	19/20																						
32	36	37	41	42	46	47	51	52	56	57	61	62	69	78	78	78	78	78	78	78	78	78	78

TIPO	ID	Cód. OP.	TAX	PAU	TIPO MATERIAL	COBERTURA	REVESTIMENTO		ESQUADRIA	PORTAS													
2	03	1- INCLUI 2- EXCLUI 3- ALTERA																					
18	19/20																						
32	36	37	41	42	46	47	51	52	56	57	61	62	69	78	78	78	78	78	78	78	78	78	78

NATUREZA	PATRIMÔNIO	USO	USO	NÚMERO FISCAL	COMÉRCIO OU INDÚST.	PUBL.
1- PREDIAL 2- TERRITÓRIAL	1- PARTICULAR 2- PUBL. MUNICIPAL 3- PUBL. ESTADUAL	1- RESIDENCIAL 2- COMERCIAL 3- COMERCIAL E RESID. 4- INDUSTRIAL 5- RECREATIVO	6- ASSISTENCIAL 7- ESCOLAR 8- CULTURAL 9- HOSPITAL 10- SAÚDE	11- POSTO DE SAÚDE 12- AGRÍCOLA 13- CARRÃO 14- IRRIGAÇÃO 15- NÃO IDENTIF.	1- NÃO TEM PLANO 2- NÃO ESTÁ DISPONÍVEL	1- NÃO ENCONTRADO 2- NÃO EXISTE CONSTRUÇÃO 3- IDENTIFICADO NÃO ENCONTRADA
1	1	1	01		29	
18	19	20	21	22	23	28
NÚMERO DO PESQUISADOR		MÁTRICULA DO SUPERVISOR		INFORMAÇÕES COMPLEMENTARES:		
33 36		37 41		1- LOTE NÃO ENCONTRADO 2- NÃO EXISTE CONSTRUÇÃO 3- IDENTIFICADO NÃO ENCONTRADA		
				4- EM CONSTRUÇÃO SEM ALVENARIA 5- CONSTRUÇÃO IRREGULAR 6- NÃO TEM PERMITESSA ENTREGA NO IMÓVEL		

TIPO	(SUBLOTE NOVO)	(MUDA ESPÉCIE)	ESPÉCIE	ENDEREÇO ATUALIZADO DO IMÓVEL				NOME DO LOGRADOURO		NÚMEROS	
1	1-SIM	1-SIM		Cód. Rua	Número	And.	Typo	Mód. Unid.	RUA ARISTIDES ATHAYDE	420	
18	2-NÃO	2-NÃO	21	22	26	27	31	32	34	36	40

TIPO	ID	COD. OP.	TAX	PAU	TIPO MATERIAL	COBERTURA	REVESTIMENTO		ESQUADRIA	PORTAS
2	01	1- INCLUI 2- EXCLUI 3- ALTERA		04	1 ALVENARIA 2 MADEIRA 3 BUSTA 4 CALDO MADEIRA 5 CALDO ALVENARIA 6 TELHADO	1 1. TELHA FRANCESA 2. TELHA COLONIAL 3. TELHA ESCADA 4. LAJE 5. CHAFIS ABONDO (MILIT) 1 6. ZINCO C/D SUELAR 7. CALETÃO DE AZULADO	2	1. SEM REBOCO 2. C/D REBOCO 3. REBOCO C/CALETÃO 4. BASSA FR.FR.FR. 5. TACILO A BUSTA 6. CONCRETO APARENTE	3	2
10	19/20	21	22	24	26	27	28	30	31	

CARRECO	2 VÍDEOS	LAREI- RA	JARDIM	CANCHA	PISCINA	CIRCUITO	ESTILO	MATERIAL	INTER	PORTA	ILUMINAÇÃO	METRAGEM1	METRAGEM2	METRAGEM1	METRAGEM2	METRAGEM1	METRAGEM2						
32	33	34	35	36	37	38	39	40	41	42	43	44	48	49	53	54	58	59	63	64	68	69	73

METRAGEM1	METRAGEM2	METRAGEM1	METRAGEM2	ÁREA INFORMADA	MEZZANINO	BEIBAL					
74	78	79	83	84	88	89	93	94	101	102	103

1-SIM 2-NÃO
1-SIM 2-NÃO
com letreiros N 40 com

TIPO	ID	COD. OP.	TAX	PAU	TIPO MATERIAL	COBERTURA	REVESTIMENTO		ESQUADRIA	PORTAS
2	02	1- INCLUI 2- EXCLUI 3- ALTERA								
18	19/20	21	22	24	26	27	28	30	31	

METRAGEM1	METRAGEM2	METRAGEM1	METRAGEM2	METRAGEM1	METRAGEM2	METRAGEM1	METRAGEM2	ÁREA INFORMADA	BEIBAL						
32	36	37	41	42	46	47	51	52	56	57	61	62	69	78	1-SIM 2-NÃO

TIPO	ID	COD. OP.	TAX	PAU	TIPO MATERIAL	COBERTURA	REVESTIMENTO		ESQUADRIA	PORTAS
2	03	1- INCLUI 2- EXCLUI 3- ALTERA								
18	19/20	21	22	24	26	27	28	30	31	

METRAGEM1	METRAGEM2	METRAGEM1	METRAGEM2	METRAGEM1	METRAGEM2	METRAGEM1	METRAGEM2	ÁREA INFORMADA	BEIBAL						
32	36	37	41	42	46	47	51	52	56	57	61	62	69	78	1-SIM 2-NÃO

TIPO	NATUREZA	PATRIMÔNIO	USO	USO	NÚMERO FISCAL	COMÉRCIO OU INDÚST.	PUBL.			
3	1- PREDIAL 2- TERRITORIAL	1- PARTICULAR 2- PUBL. AGRÍCOLA 3- PUBL. ESTADUAL	4- PUBLICO FEDERAL 5- REPTICADO 6- MID IDENTIFICADO	1- RESIDENCIAL 2- COMERCIAL 3- COMERCIAL E RESID. 4- INDUSTRIAL 5- RECEPTIVO	6- ASSISTENCIAL 7- ESCOLAR 8- CULTURAL 9- HOSPITAL 10- CRECHE	11- POSTO DE SAÚDE 12- AGRÍCOLA 13- CRIANÇA 14- TERCIA 15- MID IDENTIF.	21 22	23 28	29	30
18	19	20	21	22	23	28	29	30	31	

NÚMERO DO PESQUISADOR: 32 36
MÁTRICULA DO SUPERVISOR: 37 41

INFORMAÇÕES COMPLEMENTARES: 1- LOTE NÃO ENCONTRADO 2- NÃO EXISTE CONSTRUÇÃO 3- IDENTIFICAÇÃO NÃO ENCONTRADA 4- EM CONSTRUÇÃO SEM ALVARÁ 5- RECAPADO TRIANGULAR 6- NÃO FUI PERMITIDO ENTRAR NO IMÓVEL

TIP0	(SUBLOTE NOVO)	(MUDA ESPECIE)	ESPECIE	Cd. Baa	Nmero	And.	Tipo	Nm. Unid.	NOME DO LOGRADOURO	NMEROS
1	1-SIM	1-SIM		E304	VAG0		00		RUA ARISTIDES ATHAYDE	VAG0
18	2-NO	2-NO		22	26	27	31	32		
				22	26	27	31	32		

TIP0	ID	Cd. OP.	TAX	PAU	TIP0 MATERIAL	COBERTURA	REVESTIMENTO	ESQUADRIA	PORTAS
2	01								
10	19/20								

CAPACD + 2 VISOS	LAREI-	JARDIM	CORCA	PISCINA	CIRCUITO	ESTILO	MATERIAL	INTER	FERTIL	ILUMINACO	METRAGEM1	METRAGEM2	METRAGEM1	METRAGEM2	METRAGEM1	METRAGEM2							
32	33	34	35	36	37	38	39	40	41	42	43	44	48	49	53	54	58	59	63	64	68	69	73

TIP0	ID	Cd. OP.	TAX	PAU	TIP0 MATERIAL	COBERTURA	REVESTIMENTO	ESQUADRIA	PORTAS
2	02								
18	19/20								

TIP0	ID	Cd. OP.	TAX	PAU	TIP0 MATERIAL	COBERTURA	REVESTIMENTO	ESQUADRIA	PORTAS
2	03								
18	19/20								

NATUREZA	PATRIMNIO	USO	USO	NMERO FISCAL	COMERCIO OU INDST.	PUBL.
3	2	6	15			
18	19	20	21	22	23	28

NMERO DO PESQUISADOR: 32 36

MTRICULA DO SUPERVISOR: 37 41

INFORMACES COMPLEMENTARES: 1 - LOTE NO ENCAMIADO 2 - NO EXISTE CONSTRUO 3 - EDIFICACO NO ENCAMIADA 4 - EM CONSTRUO SEM ALVAR 5 - RECFACO IRREGULAR 6 - NO FUI PERMITIDO ENTRADA NO IMVEL 29 30 31

EMBELEÇO ATUALIZADO DO IMÓVEL

TIPO	(SUBLOTE NOVO)	(MUDA ESPÉCIE)	ESPECIE	Cód. Bua	Número	And.	Tipo	Núm. Unid.	NOME DO LOCADOURO	NÚMEROS
1	1-SIM	1-SIM		E304	0370		CS	01	RUA ARISTIDES ATHAYDE	370
18	2-NÃO	2-NÃO								

TIPO	ID	Cód. OP.	TAX	PAU	TIPO MATERIAL	COBERTURA	REVESTIMENTO	ESQUADRIA	PORTAS
2	01			01	1	1			
10	19/20								

CARRETEL + 2 DISCOS CAPRECS	DISCOS ESPECIAIS	LABEL-NA	JARDIM TAVERNO	CANCHA ESPORTE	PISCINA	CIRCUITO TV	ESTILO ARQUIT.	MATERIAL DECOR.	TATEL FANES	PORTÃO ELÉTRIC.	ILUMINAÇÃO ESPECIAL	METRAGEM1	METRAGEM2	METRAGEM1	METRAGEM2	METRAGEM1	METRAGEM2	METRAGEM1	METRAGEM2				
		X						X															
32	33	34	35	36	37	38	39	40	41	42	43	44	48	49	53	54	58	59	63	64	68	69	73

TIPO	ID	Cód. OP.	TAX	PAU	TIPO MATERIAL	COBERTURA	REVESTIMENTO	ESQUADRIA	PORTAS
2	02								
18	19/20								

TIPO	ID	Cód. OP.	TAX	PAU	TIPO MATERIAL	COBERTURA	REVESTIMENTO	ESQUADRIA	PORTAS
2	03								
18	19/20								

NATUREZA	PATRIMÔNIO	USO	USO	NÚMERO FISCAL	COMÉRCIO OU INDÚST.	POBL.
3	1 - PARTICULAR	1 - RESIDENCIAL	1 - RESIDENCIAL	01	29	
18	2 - PUBL. MUNICIPAL	2 - COMERCIAL	2 - COMERCIAL	23	30	
	3 - PUBL. ESTADUAL	3 - COMERCIAL E RESID.	3 - COMERCIAL E RESID.	21	31	
	4 - PÚBLICO FEDERAL	4 - INDUSTRIAL	4 - INDUSTRIAL	22		
	5 - RELIGIOSO	5 - RECEPTIVO	5 - RECEPTIVO			
	6 - NÃO IDENTIFICADO	6 - ASSISTENCIAL	6 - ASSISTENCIAL			
		7 - ESCOLAR	7 - ESCOLAR			
		8 - CULTURAL	8 - CULTURAL			
		9 - HOSPITAL	9 - HOSPITAL			
		10 - SAÚDE	10 - SAÚDE			
		11 - POSTO DE SAÚDE	11 - POSTO DE SAÚDE			
		12 - AGRÍCOLA	12 - AGRÍCOLA			
		13 - CARRÃO	13 - CARRÃO			
		14 - TÁXI	14 - TÁXI			
		15 - NÃO IDENTIF.	15 - NÃO IDENTIF.			

em todos os lados e 80cm fundo

ENDEREÇO ATUALIZADO DO IMÓVEL

TIPO (SUBLOTE NOVO) (MUDA ESPECIE) ESPECIE Cód. Rua Número And. Tipo Núm. Unid.

1 1-SIM 0 1-SIM 0 0 E304 0340 - CS 01

18 19 20 21 22 26 27 31 32 34 36 40

NOME DO LOCADORO

RUA ARLISTIDES ATHAYDE

NÚMEROS 340

TIPO ID Cód. OP. TAX PAV TIPO MATERIAL COBERTURA REVESTIMENTO ESQUADRIA PORTAS

2 01 3 1 01 1 2 03 3 2

10 19/20 21 22 24 26 27 28 30 31

1. ALVENARIA 2. TELHA 3. VISTA 4. GALPÃO 5. CHAFIS ALUMINADO 6. TELHEIRO

1. TELHA BARROCA 2. TELHA COLONIAL 3. TELHA ESCADA 4. LAJE 5. CHAFIS ALUMINADO 6. ZINCO EMB. SIMILAR 7. CALCEADO DE ARMADO

1. SEM REBOCO 2. COM REBOCO 3. REBOCO CALÇIFINADO 4. BACSA ENCRUSTADA 5. TITULO A VISTA 6. CONCRETO APARENTE 7. ALGOMO 8. PLECA 9. CEB./AZUL./POST. 10. BACSA COCIDA 11. MADEIRA TRATADA 12. CERRADO

1. DE FERRO 2. BACSA SIMPLIS 3. BACSA TRATADA 4. ALUMINIO

1. BACSA SIMPLIS 2. BACSA COCIDA 3. DOBRAS

CARREG. + 2 VÍSSOS CAPACED. ESPECIAIS LAJE-PA JARDIM IMUVRNO CORCHA ESPORTE PISCINA CIRCUITO TV ESTILO ARQUIT. MATERIAL NOBRE INTER FONES PORTO TELEFONADO METRAGEM1 METRAGEM2 METRAGEM1 METRAGEM2 METRAGEM1 METRAGEM2

32 33 34 35 36 37 38 39 40 41 42 43 44 48 49 53 54 58 59 63 64 68 69 73

METRAGEM1 METRAGEM2 METRAGEM1 METRAGEM2 AREA INFORMADA MEZZANINO BEIBAL

74 78 79 83 84 88 89 93 94 101 102 103

1-SIM 2-NÃO 1-SIM 2-NÃO

2 1-SIM 2-NÃO 1 1-SIM 2-NÃO

novos no lado sq. N. Juv

TIPO ID Cód. OP. TAX PAV TIPO MATERIAL COBERTURA REVESTIMENTO ESQUADRIA PORTAS

2 02 0

16 19/20 21 22 24 26 27 28 30 31

METRAGEM1 METRAGEM2 METRAGEM1 METRAGEM2 METRAGEM1 METRAGEM2 METRAGEM1 METRAGEM2 AREA INFORMADA BEIBAL

32 36 37 41 42 46 47 51 52 56 57 61 62 69 70 78

1 - SIM 2 - NÃO

TIPO ID Cód. OP. TAX PAV TIPO MATERIAL COBERTURA REVESTIMENTO ESQUADRIA PORTAS

2 03 0

18 19/20 21 22 24 26 27 28 30 31

METRAGEM1 METRAGEM2 METRAGEM1 METRAGEM2 METRAGEM1 METRAGEM2 METRAGEM1 METRAGEM2 AREA INFORMADA BEIBAL

32 36 37 41 42 46 47 51 52 56 57 61 62 69 70 78

1 - SIM 2 - NÃO

NATUREZA PATRIMONIO USO USU NÚMERO FISCAL COMERCIO OU INDUST. PUBL.

1 - PESSOAL 2 - TERRITÓRIAL 1 1 - PARTICULAR 2 - PUBL. MUNICIPAL 3 - PUBL. ESTADUAL 4 - PÚBLICO FEDERAL 5 - RELIGIOSO 6 - NÃO IDENTIFICADO 1 1 - RESIDENCIAL 2 - COMERCIAL 3 - COMERCIAL E RESID. 4 - INDUSTRIAL 5 - RECREATIVO 6 - ASSISTENCIAL 7 - ESCOLAR 8 - CULTURAL 9 - HOSPITAL 10 - CÍVIL 11 - POSTO DE SAÚDE 12 - ACADEMIA 13 - CARRAGEZ 14 - TAPETA 15 - NÃO IDENTIF. 1 01 21 22 23 28 29 30

1 - NÃO TEM PLANTA 2 - NÃO ESTA REGISTRADA

1 - EM CONSTRUÇÃO SEM ALVARÁ 2 - ACABADO IRREGULAR 3 - NÃO FOM FINALIZADO ENTREGA DO PROJETO.

NÚMERO DO PESQUISADOR MATRICULA DO SUPERVISOR

32 36 37 41

INFORMAÇÕES COMPLEMENTARES:

1 - LOTE NÃO ENCRUSTADO 2 - NÃO EXISTE CONSTRUÇÃO 3 - EDIFICAÇÃO NÃO ENCRUSTADA 4 - EM CONSTRUÇÃO SEM ALVARÁ 5 - ACABADO IRREGULAR 6 - NÃO FOM FINALIZADO ENTREGA DO PROJETO.

31

TIPO	(SUBLOTE NOVO)	(MUDA ESPECIE)	ESPECIE	Cód. Baa	Número	And.	Tipo	Núm. Únid.	NOME DO LOGADOURO	NÚMEROS	
1	1-SIM	1-SIM		E304	VAG0				AV. ARISTIDES ATHAYDE	VAG0	
18	2-NÃO	2-NÃO		22	26	27	31	32	34	36	40

TIPO	ID	Cód. OP.	TAX	PAU	TIPO MATERIAL	COBERTURA	REVESTIMENTO	ESQUADRIA	PORTAS
2	01	1 - INCLUI 2 - EXCLUI 3 - ALTERA			1 - ALVENARIA 2 - MADEIRA 3 - BETA 4 - GALVAO MADEIRA 5 - GALVAO ALUMINIA 6 - TACHETA	1 - TELHA EMPRACA 2 - TELHA COLOMBIAL 3 - TELHA ESCADA 4 - LAJE 5 - CHAPA ANTENHO 6 - ZINCO COU SIBILAR 7 - GALVAO DE ALUMINIO	1 - SEM REBOCO 2 - C/0 REBOCO 3 - REBOCO C/CALETA 4 - SASSA P/REBOCO 5 - TAPALO A VISTA 6 - CONCRETO APARENTE	1 - BARRILETE 2 - PEÇA 3 - C/0 AZUL /POST. 4 - BARRILETE C/0 5 - BARRILETE TRATADO 6 - ALUMINIO	1 - DE FERRO 2 - MADEIRA SIMPLES 3 - MADEIRA TRATADA 4 - OUTRAS
10	19/20	21	22	24	26	27	28	30	31

ESQUADRIA	PORTAS	METRAGEM1	METRAGEM2	METRAGEM1	METRAGEM2	METRAGEM1	METRAGEM2
32	33	34	35	36	37	38	39
40	41	42	43	44	48	49	53
54	58	59	63	64	68	69	73

METRAGEM1	METRAGEM2	METRAGEM1	METRAGEM2	ÁREA INFORMADA	MEZZANINO	BEIRAL
					1-SIM 2-NÃO	1-SIM 2-NÃO
74	78	79	83	84	88	89
93	94	101	102	103		

TIPO	ID	Cód. OP.	TAX	PAU	TIPO MATERIAL	COBERTURA	REVESTIMENTO	ESQUADRIA	PORTAS
2	02	1 - INCLUI 2 - EXCLUI 3 - ALTERA							
18	19/20	21	22	24	26	27	28	30	31

METRAGEM1	METRAGEM2	METRAGEM1	METRAGEM2	METRAGEM1	METRAGEM2	ÁREA INFORMADA	BEIRAL
							1 - SIM 2 - NÃO
32	36	37	41	42	46	47	51
52	56	57	61	62	69	70	

TIPO	ID	Cód. OP.	TAX	PAU	TIPO MATERIAL	COBERTURA	REVESTIMENTO	ESQUADRIA	PORTAS
2	03	1 - INCLUI 2 - EXCLUI 3 - ALTERA							
18	19/20	21	22	24	26	27	28	30	31

METRAGEM1	METRAGEM2	METRAGEM1	METRAGEM2	METRAGEM1	METRAGEM2	ÁREA INFORMADA	BEIRAL
							1 - SIM 2 - NÃO
32	36	37	41	42	46	47	51
52	56	57	61	62	69	70	

TIPO	NATUREZA	PATRIMÔNIO	USO	USO	NÚMERO FISCAL	COMERCIO OU INDÚST.	PUBL.
3	1 - PREDIAL 2 - TERRITORIAL	1 - PARTICULAR 2 - PUBL. MUNICIPAL 3 - PUBL. ESTADUAL	1 - RESIDENCIAL 2 - COMERCIAL 3 - COMERCIAL E RESID. 4 - INDUSTRIAL 5 - RECREATIVO	6 - ASSISTENCIAL 7 - ESCOLAR 8 - CULTURAL 9 - HOSPITAL 10 - C/0	11 - POSTO DE SAÚDE 12 - AGRICOLA 13 - C/0 14 - T/0 15 - RIO TRIBUT.	1 - NÃO TEM ALUGUEL 2 - NÃO ESTÁ REGISTRADO	1 - NÃO 2 - NÃO
18	19	20	21	22	23	28	29
							30

NÚMERO DO PESQUISADOR: 32 36

MATRÍCULA DO SUPERVISOR: 37 41

INFORMAÇÕES COMPLEMENTARES: 1 - LOTE NÃO ENCONTRADO 2 - NÃO EXISTE CONSTRUÇÃO 3 - EDIFICAÇÃO NÃO ENCONTRADA 4 - EM CONSTRUÇÃO SEM ALUGUEL 5 - ACÚFONO IMPROPRIA 6 - NÃO TEM PERMÍSSÃO ENTRADA NO IMÓVEL.

2

31

TIPO (SUBLOTE NOVO)	(MUDA ESPÉCIE)	ESPÉCIE	ENDEREÇO ATUALIZADO DO IMÓVEL				NOME DO LOGRADOURO				NÚMEROS		
1-SIM	1-SIM		Cód. Baa	Número	And.	Tip	Mód.	Unid.	RUA MANOEL CORREIA				336
2-NÃO	2-NÃO		E303	0336				01	FRENTE				
18	19	20	22	26	27	31	32	34	36	40			

TIPO	ID	Cód. OP.	TAX	PAU	TIPO MATERIAL	COBERTURA	REVESTIMENTO		ESQUADRIA	PORTAS																						
2	01	1- INCLUI 2- EXCLUI 3- ALTERA			1- ALVENARIA 2- MADEIRA 3- BLENDA 4- CALDEPADO 5- COLADO ALVENARIA 6- TELHEIRO	1- TELHA EMPESADA 2- TELHA COLONIAL 3- TELHA ESCADA 4- LAJE 5- CHAPA ANTENHO 6- ZINCO EDD SIMILAR 7- CALETO DE ANTENHO	1- SEM REBOCO 2- REBOCO 3- REBOCO CALCIMTO 4- BASSA PRENSADA 5- TELA E VISTA 6- CONCRETO APARENTE	7- GIGERE 8- PEÇA 9- CEP. AZUL /PAST. 10- BRANCO 11- BRANCO TRATADO 12- SERRALHA	1- DE FERRO 2- MADEIRA SIMPLES 3- MADEIRA TRATADA 4- ALUMINIO	1- MADEIRA SIMPLES 2- MADEIRA ESCURE 3- OUTRAS																						
10	19/20				1	4				4	2																					
32	33	34	35	36	37	38	39	40	41	42	43	44	48	49	53	54	58	59	63	64	68	69	73									
METRAGEM1		METRAGEM2		METRAGEM1		METRAGEM2		ÁREA INFORMADA		MEZZANINO		BEIRAL																				
74		78		79		83		84		88		89		93		94		101		102		103										

em todo o alto N 50 cm

TIPO	ID	Cód. OP.	TAX	PAU	TIPO MATERIAL	COBERTURA	REVESTIMENTO		ESQUADRIA	PORTAS											
2	02	1- INCLUI 2- EXCLUI 3- ALTERA																			
18	19/20																				
32	36	37	41	42	46	47	51	52	56	57	61	62	69	70	1 - SIM 2 - NÃO						

TIPO	ID	Cód. OP.	TAX	PAU	TIPO MATERIAL	COBERTURA	REVESTIMENTO		ESQUADRIA	PORTAS											
2	03	1- INCLUI 2- EXCLUI 3- ALTERA																			
18	19/20																				
32	36	37	41	42	46	47	51	52	56	57	61	62	69	70	1 - SIM 2 - NÃO						

TIPO	NATUREZA	PATRIMÔNIO	USO	USO	NÚMERO FISCAL	COMÉRCIO OU INDÚST.	PUBL.						
3	1- PESSOAL 2- TERRITÓRIAL	1- PARTICULAR 2- PUBL. MUNICIPAL 3- PUBL. ESTADUAL	4- PÚBLICO FEDERAL 5- RELIGIOSO 6- NÃO IDENTIFICADO	7- RESIDENCIAL 8- ASSISTENCIAL 9- ESCOLAR 10- CULTURAL 11- POSTO DE SAÚDE 12- AGRÍCOLA 13- CRIANÇA 14- ESPORTE 15- NÃO IDENTIFICADO	01	1- NÃO TEM CLASSIF. 2- NÃO ESTÁ IDENTIFICADO	29 30						
18					21 22								
NÚMERO DO PESQUISADOR		MÁTRICULA DO SUPERVISOR		INFORMAÇÕES COMPLEMENTARES:									
32		36		37		41		1- LOTE NÃO ENCAMINHADO 2- NÃO EXISTE CONSTRUÇÃO 3- EDIFICAÇÃO NÃO ENCERRADA				4- EM CONSTRUÇÃO SEM ALVENARIA 5- CONSTRUÇÃO IRREGULAR 6- NÃO FOI PERMITIDO ENTRAR NA PROPRIEDADE	

TIPO (SUBLOTE NOVO)	(MUDA ESPÉCIE)	ESPÉCIE	ENDEREÇO ATUALIZADO DO IMÓVEL				NOME DO LOGRADOURO				NÚMEROS	
1-SIM	1-SIM		Cód. Bua	Número	And.	Tipo	Núm. Unid.	RUA LEUCÁDIA CISMILIA				057
2-NÃO	2-NÃO		S506H	05		CS	02	CORREA				S/N:
18	19	20	22	26	27	31	32	34	36	40		

Handwritten notes on the right side of the first section.

TIPO	ID	Cód. OP.	TAX	PAU	TIPO MATERIAL	COBERTURA	REVESTIMENTO				ESQUADRIA	PORTAS
2	01	1- INCLUI 2- EXCLUI 3- ALTERA	12	02	1- ALVENARIA	4	1- SEM REBOCO 2- COM REBOCO 3- REBOCO C/CAULIM 4- LAJE 5- CHAPA ABENTONADA 6- ZINCO C/D SIMILAR 7- CALDEÃO DE REFINADO				02	1- MADEIRA SIMPLES 2- MADEIRA DOBRE 3- DOBRAS
10	19/20	21	22	24	26	27	28	29	30	31	32	33

CAPACES + 2 DISCOS	LAQUET-RA	JARDIM IMOBIL	CARÇA ESPORTE	CIRCULO PISCINA	CIRCULO TV	ESTILO ARQUIT.	MATERIAL ROZE	INTER FONES	PORTO ELECTRON.	ILUMINACAO ESPECIAL	METRAGEM1	METRAGEM2	METRAGEM1	METRAGEM2	METRAGEM1	METRAGEM2									
32	33	34	35	36	37	38	39	40	41	42	43	44	48	49	53	54	58	59	63	64	68	69	73		
METRAGEM1	METRAGEM2	METRAGEM1	METRAGEM2	AREA INFORMADA				MEZZANINO	BEIRAL																
74	78	79	83	84	88	89	93	94	101	102	103	1 - SIM 2 - NÃO													

Handwritten note: "fronte e fundo n 80cm"

TIPO	ID	Cód. OP.	TAX	PAU	TIPO MATERIAL	COBERTURA	REVESTIMENTO				ESQUADRIA	PORTAS												
2	02	1- INCLUI 2- EXCLUI 3- ALTERA	12	02	1	4	02				1													
18	19/20	21	22	24	26	27	28	29	30	31	32	36	41	42	46	47	51	52	56	57	61	62	69	70

Handwritten note: "Fronte e fundo n 80cm"

TIPO	ID	Cód. OP.	TAX	PAU	TIPO MATERIAL	COBERTURA	REVESTIMENTO				ESQUADRIA	PORTAS												
2	03	1- INCLUI 2- EXCLUI 3- ALTERA																						
18	19/20	21	22	24	26	27	28	29	30	31	32	36	41	42	46	47	51	52	56	57	61	62	69	78

NATUREZA	PATRIMONIO	USO	USO	NÚMERO FISCAL	COMERCIO OU INDÚST.	PUBL.
1- PREDIAL 2- TERRITORIAL	1- PARTICULAR 2- PUBL. MUNICIPAL 3- PUBL. ESTADUAL	1- RESIDENCIAL 2- COERCIONAL 3- COERCIONAL E RESID. 4- INDUSTRIAL 5- RECREATIVO	6- ASSISTENCIAL 7- ESCOLAR 8- CULTURAL 9- HOSPITAL 10- OUTRO	11- POSTO DE SAÚDE 12- AGRICOLA 13- EMPREGO 14- ISOLADA 15- NÃO IDENTIF.	1- NÃO TEM PLANTA 2- NÃO ESTÁ PROPOSTA	29 30
1	1		04	23	28	31

NÚMERO DO PESQUISADOR	MATRICULA DO SUPERVISOR	INFORMAÇÕES COMPLEMENTARES:
32	36	1 - LOTE NÃO ENCONTRADO 2 - NÃO EXISTE CONSTRUÇÃO 3 - EDIFICAÇÃO NÃO ENCONTRADA
37	41	4 - EM CONSTRUÇÃO SEM ALVARÁ 5 - CONSTRUÇÃO IRREGULAR 6 - NÃO FUI FECHADO ENTÃO NA IMPLANT.

ENDEREÇO ATUALIZADO DO IMÓVEL

TIPO (SUBLOTE NOVO) (MUDA ESPECIE) ESPECIE Cód. Baa Número And. Tipo Núa. Unid. NOME DO LOGRADOURO NÚMEROS

1 1-SIM 0 1-SIM 0 0 5506H 0711 00 CS 00 02 RUA DECAIM CIGNEIRAS 211

18 19 20 21 22 26 27 31 32 34 36 40 CORREA

TIPO ID Cód.OP. TAX PAV TIPO MATERIAL COBERTURA REVESTIMENTO ESQUADRIA PORTAS

2 01 1- INCLUI 0 1 4 1 2 1 2 1 1

10 19/20 21 22 24 26 27 28 31

1- ALVENARIA 2- TELHA COLONIAL 3- TELHA ESCADA 4- LATE 5- CHAPA ALUMINUM 6- ZINCO CDD SIMILAR 7- CALDEAO DE ALUMINIO

1. SEM REBOCO 2. CDD REBOCO 3. REBOCO CALCIFINHO 4. REBOCO ARGENTADO 5. TELA A VISTA 6. CONCRETO APARENTE 7. BAFINHO 8. PLETA 9. CDD AZUL / PAST. 10. BACELTA COBRI 11. BACELTA TRATADA 12. CESPISCO

1. DE FERRO 2. BACELTA STAPLES 3. BACELTA TRATADA 4. ALUMINIO 1. BACELTA STAPLES 2. BACELTA MOBRE 3. OUTRAS

32 33 34 35 36 37 38 39 40 41 42 43 44 48 49 53 54 58 59 63 64 68 69 73

METRAGEM1 METRAGEM2 METRAGEM1 METRAGEM2 METRAGEM1 METRAGEM2 METRAGEM1 METRAGEM2 METRAGEM1 METRAGEM2

74 78 79 83 84 88 89 93 94 101 102 103

1-SIM 2-NÃO 1-SIM 2-NÃO

frank e joão
250 cm

TIPO ID Cód.OP. TAX PAV TIPO MATERIAL COBERTURA REVESTIMENTO ESQUADRIA PORTAS

2 02 1- INCLUI 0 1 1 1 1 1 1

18 19/20 21 22 24 26 27 28 31

1- ALVENARIA 2- TELHA COLONIAL 3- TELHA ESCADA 4- LATE 5- CHAPA ALUMINUM 6- ZINCO CDD SIMILAR 7- CALDEAO DE ALUMINIO

1. SEM REBOCO 2. CDD REBOCO 3. REBOCO CALCIFINHO 4. REBOCO ARGENTADO 5. TELA A VISTA 6. CONCRETO APARENTE 7. BAFINHO 8. PLETA 9. CDD AZUL / PAST. 10. BACELTA COBRI 11. BACELTA TRATADA 12. CESPISCO

1. DE FERRO 2. BACELTA STAPLES 3. BACELTA TRATADA 4. ALUMINIO 1. BACELTA STAPLES 2. BACELTA MOBRE 3. OUTRAS

32 36 37 41 42 46 47 51 52 56 57 61 62 69 78

METRAGEM1 METRAGEM2 METRAGEM1 METRAGEM2 METRAGEM1 METRAGEM2 METRAGEM1 METRAGEM2 METRAGEM1 METRAGEM2

74 78 79 83 84 88 89 93 94 101 102 103

1-SIM 2-NÃO 1-SIM 2-NÃO

TIPO ID Cód.OP. TAX PAV TIPO MATERIAL COBERTURA REVESTIMENTO ESQUADRIA PORTAS

2 03 1- INCLUI 0 1 1 1 1 1 1

18 19/20 21 22 24 26 27 28 31

1- ALVENARIA 2- TELHA COLONIAL 3- TELHA ESCADA 4- LATE 5- CHAPA ALUMINUM 6- ZINCO CDD SIMILAR 7- CALDEAO DE ALUMINIO

1. SEM REBOCO 2. CDD REBOCO 3. REBOCO CALCIFINHO 4. REBOCO ARGENTADO 5. TELA A VISTA 6. CONCRETO APARENTE 7. BAFINHO 8. PLETA 9. CDD AZUL / PAST. 10. BACELTA COBRI 11. BACELTA TRATADA 12. CESPISCO

1. DE FERRO 2. BACELTA STAPLES 3. BACELTA TRATADA 4. ALUMINIO 1. BACELTA STAPLES 2. BACELTA MOBRE 3. OUTRAS

32 36 37 41 42 46 47 51 52 56 57 61 62 69 78

METRAGEM1 METRAGEM2 METRAGEM1 METRAGEM2 METRAGEM1 METRAGEM2 METRAGEM1 METRAGEM2 METRAGEM1 METRAGEM2

74 78 79 83 84 88 89 93 94 101 102 103

1-SIM 2-NÃO 1-SIM 2-NÃO

NATUREZA PATRIMONIO USO COMERCIO OU PUBL. INDUST. PUBL.

1- PARTICULAR 2- PUBL. MUNICIPAL 3- PUBL. ESTADUAL 4- PUBLICO FEDERAL 5- BENEFICIO 6- NAO IDENTIFICADO 1- RESIDENCIAL 2- COMERCIAL 3- CONCESSIONAL E RESID. 4- INDUSTRIAL 5- RECEPTIVO 6- ASSISTENCIAL 7- ESCOLAR 8- CULTURAL 9- HOSPITAL 10- CRECHE 11- POSTO DE SAÚDE 12- AGRICOLA 13- CASAPCA 14- TAPETA 15- NAO IDENTIF. USO 21 22 01 23 28 29 30

18 19 20 21 22 23 28 29 30

NÚMERO DO PESQUIZADOR MATRÍCULA DO SUPERVISOR

32 36 37 41

INFORMAÇÕES COMPLEMENTARES: 1- LOTE NAO ENCONTRADO 2- NAO EXISTE CONSTRUÇÃO 3- ERFICACAO NAO ENCONTRADA 4- EM CONSTRUÇÃO SEM ALVENA 5- CONSTRUÇÃO IRREGULAR 6- NAO FOI PERMITIDO ENTRADA NO IMÓVEL.

31

ENDEREÇO ATUALIZADO DO IMÓVEL

TIPO (SUBLOTE NOVO) 1-SIM 0 2-NÃO 0

(MUDA ESPÉCIE) 1-SIM 0 2-NÃO 0

ESPÉCIE 0

Cód. Rua S506H

Número 646

And. -

Tipo CS

Núm. Unid. 03

NOME DO LOGARBOURO RUA LEONARDO CISMELCO CORREA

NÚMEROS 646 2934

TIPO 2 ID 01

Cód. OP. 1- INCLUI 0 2- EXCLUI 0 3- ALTERA 0

TAX 12

PAV 14

TIPO MATERIAL 1- ALUOFIBRA 1

COBERTURA 1- TELHA EMPRESA 1

REVESTIMENTO 1- SEM REBOCO 0 2- CCR REBOCO 0 3- REBOCO CALCIFINO 0 4- REBOCO ARGENTADO 0 5- TACLO A VISTA 0 6- CONCRETO APARELHO 0 7- RAFFINÉ 0 8- PÉLTA 0 9- CCR AZUL / PÓST. 0 10- BAÇEIRA CORDE 0 11- BAÇEIRA TRATADA 0 12- CRAPISCO 0

ESQUADRIA 1- DE FERRO 1 2- BAÇEIRA SIMPLES 0 3- BAÇEIRA TRATADA 0 4- ALUOFIBRA 0

PORTAS 1- BAÇEIRA SIMPLES 1 2- BAÇEIRA MOBE 0 3- DOBRAS 0

32 33 34 35 36 37 38 39 40 41 42 43 44 48 49 53 54 58 59 63 64 68 69 73

METRAGEM1 x METRAGEM2 x METRAGEM1 x METRAGEM2

74 78 79 83 84 88 89 93 94 101

MEZZANINO 2 1-SIM 2-NÃO

BEIBAL 1 1-SIM 2-NÃO

Fonte: planta de arquitetura n 3000

TIPO 2 ID 02

Cód. OP. 1- INCLUI 0 2- EXCLUI 0 3- ALTERA 0

TAX 12

PAV 14

TIPO MATERIAL 1- ALUOFIBRA 1

COBERTURA 1- TELHA EMPRESA 1

REVESTIMENTO 2-3

ESQUADRIA 1

PORTAS 0

32 36 37 41 42 46 47 51 52 56 57 61 62 69

METRAGEM1 x METRAGEM2 x METRAGEM1 x METRAGEM2

78 79 83 84 88 89 93 94 101

MEZZANINO 2 1-SIM 2-NÃO

BEIBAL 1 1-SIM 2-NÃO

Fonte: planta de arquitetura n 3000

TIPO 2 ID 03

Cód. OP. 1- INCLUI 0 2- EXCLUI 0 3- ALTERA 0

TAX 12

PAV 14

TIPO MATERIAL 1- ALUOFIBRA 1

COBERTURA 1- TELHA EMPRESA 1

REVESTIMENTO 2-3

ESQUADRIA 0

PORTAS 0

32 36 37 41 42 46 47 51 52 56 57 61 62 69

METRAGEM1 x METRAGEM2 x METRAGEM1 x METRAGEM2

78 79 83 84 88 89 93 94 101

MEZZANINO 2 1-SIM 2-NÃO

BEIBAL 0 1-SIM 2-NÃO

NATUREZA 1- PREDIAL 1 2- TERRITORIAL 0

PATRIMÔNIO 1- PARTICULAR 1 2- PUBL. MUNICIPAL 0 3- PUBL. ESTADUAL 0 4- PÚBLICO FEDERAL 1 5- RELIGIOSO 0 6- MIO IDENTIFICADO 0

USO 1- RESIDENCIAL 1 2- COMERCIAL 0 3- COMERCIAL E RESID. 0 4- INDUSTRIAL 0 5- RECREATIVO 0 6- ASSISTENCIAL 0 7- ESCOLAR 0 8- CULTURAL 0 9- HOSPITAL 0 10- CARENTE 0 11- POSTO DE SAÚDE 0 12- AGRÍCOLA 0 13- CRIANÇA 0 14- ESCOLA 0 15- MIO IDENTIF. 0

USO 1 21 22

NÚMERO FISCAL 23 28

COMÉRCIO OU INDÚST. 1- MIO IDENTIF. 29 2- MIO IDENTIF. 30

NÚMERO DO PESQUIZADOR 32 36

MATRÍCULA DO SUPERVISOR 37 41

INFORMAÇÕES COMPLEMENTARES: 1- LOTE MIO ENCONTRADO 2- MIO EXISTE CONSTRUÇÃO 3- EDIFICAÇÃO MIO ENCONTRADA 4- EM CONSTRUÇÃO SEM ALVARÁ 5- CONDIÇÃO PRECATÓRIA 6- MIO MIO IDENTIF. ENTRADA MIO IDENTIF.

Verificar Patrimônio no Fome

TIPO	(SUBLOTE NOVO)	(MUDA ESPÉCIE)	ESPÉCIE	ENDEREÇO ATUALIZADO DO IMÓVEL				NOME DO LOGADOURO			NÚMEROS
1	1-SIM	1-SIM		Cód. Rua	Número	And.	Tipo	Mód.	Unid.	RUA LEONARDO CINQUELA COSBEA	56 658
18	2-NÃO	2-NÃO		22	26	27	31	32	34		

TIPO	ID	Cód. OP.	TAX	PAV	TIPO MATERIAL	COBERTURA	REVESTIMENTO				ESQUADRIA	PORTAS																					
2	01	1- INCLUI 2- EXCLUI 3- ALTERA	12	01	2	1	1. SEM REVEDO	7. RAPORE	10				1	1																			
10	19/20	21	22	24	26	27	2. COM REVEDO	8. PLETA	3. REVEDO C/ALTIMO	9. C/CL. AZUL / PAST.	28	38	31																				
4. LATE 5. CASCA ABERTOS MIZEL 6. ZINCO C/01 SIMILAR 7. CALETELO DE ABERTOS 10. BACETA SIMPLES 11. BACETA MOBLE 12. OUTRAS																																	
32	33	34	35	36	37	38	39	40	41	42	43	44	48	49	53	54	58	59	63	64	68	69	73										
METRAGEM1		METRAGEM2		METRAGEM1		METRAGEM2		ÁREA INFORMADA		MEZZANINO		BEIBAL																					
74		78		79		83		84		88		89		93		94		101		102		183		frente e fundos N 50 cm.									

TIPO	ID	Cód. OP.	TAX	PAV	TIPO MATERIAL	COBERTURA	REVESTIMENTO				ESQUADRIA	PORTAS										
2	02	1- INCLUI 2- EXCLUI 3- ALTERA																				
18	19/20	21	22	24	26	27					28	31										
1. SEM REVEDO 2. COM REVEDO 3. REVEDO C/ALTIMO 4. LATE 5. CASCA ABERTOS MIZEL 6. ZINCO C/01 SIMILAR 7. CALETELO DE ABERTOS 10. BACETA SIMPLES 11. BACETA MOBLE 12. OUTRAS																						
32	36	37	41	42	46	47	51	52	56	57	61	62	69	70	78	1 - SIM 2 - NÃO						

TIPO	ID	Cód. OP.	TAX	PAV	TIPO MATERIAL	COBERTURA	REVESTIMENTO				ESQUADRIA	PORTAS										
2	03	1- INCLUI 2- EXCLUI 3- ALTERA																				
18	19/20	21	22	24	26	27					28	31										
1. SEM REVEDO 2. COM REVEDO 3. REVEDO C/ALTIMO 4. LATE 5. CASCA ABERTOS MIZEL 6. ZINCO C/01 SIMILAR 7. CALETELO DE ABERTOS 10. BACETA SIMPLES 11. BACETA MOBLE 12. OUTRAS																						
32	36	37	41	42	46	47	51	52	56	57	61	62	69	70	78	1 - SIM 2 - NÃO						

3	NATUREZA	1	PATRIMÔNIO	1	USO	1	NÚMERO FISCAL	29	PUBL.		
18	1 - PREDIAL 2 - TERRITORIAL	19	1 - PARTICULAR 2 - PUBL. MUNICIPAL 3 - PUBL. ESTADUAL	20	1 - RESIDENCIAL 2 - COMERCIAL 3 - COMERCIAL E RESID. 4 - INDUSTRIAL 5 - RECREATIVO	6 - ASSISTENCIAL 7 - ESCOLAR 8 - CULTURAL 9 - HOSPITAL 10 - CRECHE	11 - POSTO DE SAÚDE 12 - BARRACOA 13 - GARAGEM 14 - ESPORTE 15 - NÃO IDENTIFIC.	21 22	23 28	1 - NÃO TEM ALUGUEL 2 - NÃO ESTÁ DISPONÍVEL	30
1 - LOTE NÃO ENCONTRADO 2 - NÃO EXISTE CONSTRUÇÃO 3 - ERFICAÇÃO NÃO ENCRINHADA 4 - EM CONSTRUÇÃO SEM ALUGUEL 5 - OCUPAÇÃO IRREGULAR 6 - NÃO TEM FERRAMENTAS ENTRADA NO LOCAL.											
NÚMERO DO PESQUISADOR		MÁTRICULA DO SUPERVISOR				INFORMAÇÕES COMPLEMENTARES:					
32 36		37 41				31					

TIPO	(SUBLOTE NOVO)	(MUDA ESPÉCIE)	ESPECIE	Cód. Baa	Número	And.	Typo	Núm. Unid.	NOME DO LOGADOURO	NÚMEROS
1	1-SIM	1-SIM	0	S506H	VAG0	0	0	0000	RUA LEONARDO DA SILVA	VAG0
18	2-NÃO	2-NÃO	0						COBECA	(5101)

TIPO	ID	Cód.OP.	TAX	PAU	TIPO MATERIAL	COBERTURA	REVESTIMENTO	ESQUADRIA	PORTAS
2	01	1- INCLUI 2- EXCLUI 3- ALTERA	0	0	0	0	0	0	0
10	19/20								

CARÇEN + 2 DISCS CAPES	DISCS ESPECIAIS	LAPET P	JARDIM IMBARRA	CARÇA ESPORTE	PISCINA	CIRCUITO TV	ESTILO ARQUIT.	MATERIAL RODRE	INTER FENES	PORTÃO ELECTR.	ILUMINAÇÃO ESPECIAL	METRAGEM1	METRAGEM2	METRAGEM1	METRAGEM2	METRAGEM1	METRAGEM2						
0	0	0	0	0	0	0	0	0	0	0	0	0000	0000	0000	0000	0000	0000						
32	33	34	35	36	37	38	39	40	41	42	43	44	48	49	53	54	58	59	63	64	68	69	73

METRAGEM1	METRAGEM2	METRAGEM1	METRAGEM2	ÁREA INFORMADA	MEZZANINO	BEIRAL					
0000	0000	0000	0000	00000000	0	0					
74	78	79	83	84	88	89	93	94	101	102	103

TIPO	ID	Cód.OP.	TAX	PAU	TIPO MATERIAL	COBERTURA	REVESTIMENTO	ESQUADRIA	PORTAS
2	02	1- INCLUI 2- EXCLUI 3- ALTERA	0	0	0	0	0	0	0
18	19/20								

METRAGEM1	METRAGEM2	METRAGEM1	METRAGEM2	METRAGEM1	METRAGEM2	ÁREA INFORMADA	BEIRAL							
0000	0000	0000	0000	0000	0000	00000000	0							
32	36	37	41	42	46	47	51	52	56	57	61	62	69	70

TIPO	ID	Cód.OP.	TAX	PAU	TIPO MATERIAL	COBERTURA	REVESTIMENTO	ESQUADRIA	PORTAS
2	03	1- INCLUI 2- EXCLUI 3- ALTERA	0	0	0	0	0	0	0
18	19/20								

METRAGEM1	METRAGEM2	METRAGEM1	METRAGEM2	METRAGEM1	METRAGEM2	ÁREA INFORMADA	BEIRAL							
0000	0000	0000	0000	0000	0000	00000000	0							
32	36	37	41	42	46	47	51	52	56	57	61	62	69	70

NATUREZA	PATRIMÔNIO	USO	USO	NÚMERO FISCAL	COMÉRCIO OU PUBL. INDÚST.
1- PREDIAL 2- TERRITÓRIAL	1- PARTICULAR 2- PUBL. MUNICIPAL 3- PUBL. ESTADUAL	1- RESIDENCIAL 2- COMERCIAL 3- COMERCIAL E RESID. 4- INDUSTRIAL 5- RECREATIVO	6- ASSISTENCIAL 7- ESCOLAR 8- CULTURAL 9- HOSPITALAR 10- SAÚDE	11- POSTO DE SAÚDE 12- AGRÍCOLA 13- CASPCL 14- ESCOLA 15- RES. IDENTIF.	1- NÃO TEM ALPFA 2- NÃO ESTA DISPOSTO
2	6	15	15	0000	29
18	19	20	21	22	28

NÚMERO DO PESQUISADOR	MATRÍCULA DO SUPERVISOR
0000	0000
32	36
37	41

INFORMAÇÕES COMPLEMENTARES:

1 - LOTE NÃO ENCONTRADO	4 - EM CONSTRUÇÃO SEM ALVARÁ
2 - NÃO EXISTE CONSTRUÇÃO	5 - ACABADO IRREGULAR
3 - EDIFICAÇÃO NÃO ENCONTRADA	6 - NÃO FOI FECHADO ENTRADA NO TERRELO

31

ENDEREÇO ATUALIZADO DO IMVEL												NOME DO LOCADOURO		NÚMEROS	
TIPO	(SUBLOTE NOVO)	(MUDA ESPÉCIE)	ESPÉCIE	Cód. Baa	Número	And.	Typo	Mua.	Unid.			RUA (CALLE) C/ALINHA		680	
1	1-SIM	1-SIM		55064	680	-	C5					CORREA			
18	2-NÃO	2-NÃO		22	26	27	31	32	34	36	40				

TIPO	ID	Cód. OP.	TAX	PAU	TIPO MATERIAL	COBERTURA	REVESTIMENTO		ESQUADRIA	PORTAS	
2	01	1- INCLUI 2- EXCLUI 3- ALTERA	12	11	1	2	1. SEM REBOCO 2. C/ REBOCO 3. REBOCO CALCÍFIMO 4. BASSA P/REBOCO 5. REBOCO A VISTA 6. CONCRETO APARENTE	2. BARRILETE 3. PELETA 4. CER. AZUL /PAST. 5. BACELTA COER. 6. BACELTA TRATADA 7. SRAPISCO	03	3	2
10	19/20	21	22	24	26	27	28	30	31		

CAPACES + 2 VÍDEOS	CAPACES	VÍDEOS ESPECIAIS	CARTEI-PA	JARDIM IMPLANTADO	CANÇÃO ESPORTE	PISCINA	CIRCUNTO TU	ESTILO ARQUIT.	MATERIAL MADEIRA	INTER FENIS	FERTILIZ. ELÉTRON.	TELEFONIAÇÃO ESPECTRAL	METRAGEM1	METRAGEM2	METRAGEM1	METRAGEM2	METRAGEM1	METRAGEM2	
									X										
32	33	34	35	36	37	38	39	40	41	42	43	44	48	49	53	54	58	59	63

METRAGEM1	METRAGEM2	METRAGEM1	METRAGEM2	ÁREA INFORMADA	MEZZANINO	BEIBAL
					2	1-SIM 2-NÃO
74	78	79	83	84	88	89

TIPO	ID	Cód. OP.	TAX	PAU	TIPO MATERIAL	COBERTURA	REVESTIMENTO		ESQUADRIA	PORTAS	
2	02	1- INCLUI 2- EXCLUI 3- ALTERA									
18	19/20	21	22	24	26	27	28	30	31		

METRAGEM1	METRAGEM2	METRAGEM1	METRAGEM2	METRAGEM1	METRAGEM2	METRAGEM1	METRAGEM2	ÁREA INFORMADA	BEIBAL
									1 - SIM 2 - NÃO
32	36	37	41	42	46	47	51	52	56

TIPO	ID	Cód. OP.	TAX	PAU	TIPO MATERIAL	COBERTURA	REVESTIMENTO		ESQUADRIA	PORTAS	
2	03	1- INCLUI 2- EXCLUI 3- ALTERA									
18	19/20	21	22	24	26	27	28	30	31		

METRAGEM1	METRAGEM2	METRAGEM1	METRAGEM2	METRAGEM1	METRAGEM2	METRAGEM1	METRAGEM2	ÁREA INFORMADA	BEIBAL
									1 - SIM 2 - NÃO
32	36	37	41	42	46	47	51	52	56

TIPO	NATUREZA	PATRIMÔNIO	USO	USO	NÚMERO FISCAL	COMÉRCIO OU INDÚST.	PUBL.
3	1- P/PRDIAL 2- TERRITÓRIAL	1- PARTICULAR 2- PUBL. MUNICIPAL 3- PUBL. ESTADUAL	1- RESIDENCIAL 2- COMERCIAL 3- COMERCIAL E RESID. 4- INDUSTRIAL 5- RECREATIVO	6- ASSISTENCIAL 7- ESCOLAR 8- CULTURAL 9- HOSPITAL 10- C/GRANDE	11- POSTO DE SAÚDE 12- AGRÍCOLA 13- C/GRANDE 14- IGREJA 15- RIO T/ENFTE.	29	
18	19	20	21	22	23	28	30

NÚMERO DO PESQUISADOR	MATRÍCULA DO SUPERVISOR	INFORMAÇÕES COMPLEMENTARES:
32	36	1 - LOTE NÃO ENCONTRADO 2 - NÃO EXISTE CONSTRUÇÃO 3 - IDENTIFICAÇÃO NÃO ENCONTRADA
37	41	4 - EM CONSTRUÇÃO SEM ALVARÁ 5 - CONSTRUÇÃO IRREGULAR 6 - NÃO FOR PERMISSÃO ENTREGA NO IMVEL.

XOXIM

TIPO	(SUBLOTE NOVO)	(MUDA ESPÉCIE)	ESPECIE	Cód. Rua	Número	And.	Tipo	Núm. Unid.	NOME DO LOGADOURO	NÚMEROS
1	1-SIM	1-SIM		S506A	02	-	CS	1	ROA LEONARDO CISTERNAS CORREA	02
18	2-NÃO	2-NÃO								

TIPO	ID	Cód. OP.	TAX	PAU	TIPO MATERIAL	COBERTURA	REVESTIMENTO	ESQUADRIA	PORTAS
2	01	1- INCLUI 2- EXCLUI 3- ALTERA	12	11	2	1	1	1	1
10	19/20								

CARAC. + 2	DISCOS	LAPID.	JARDIM	CANCHA	PISCINA	CIRCUITO	ESTILO	MATERIAL	INTER	PORTAS	ILUMINAÇÃO	METRAGEM1	METRAGEM2	METRAGEM1	METRAGEM2	METRAGEM1	METRAGEM2

METRAGEM1	METRAGEM2	METRAGEM1	METRAGEM2	ÁREA INFORMADA	MEZZANINO	BEIBAL
					2 1-SIM 2-NÃO	1 1-SIM 2-NÃO

TIPO	ID	Cód. OP.	TAX	PAU	TIPO MATERIAL	COBERTURA	REVESTIMENTO	ESQUADRIA	PORTAS
2	02	1- INCLUI 2- EXCLUI 3- ALTERA							
16	19/20								

METRAGEM1	METRAGEM2	METRAGEM1	METRAGEM2	METRAGEM1	METRAGEM2	ÁREA INFORMADA	BEIBAL
							1 - SIM 2 - NÃO

TIPO	ID	Cód. OP.	TAX	PAU	TIPO MATERIAL	COBERTURA	REVESTIMENTO	ESQUADRIA	PORTAS
2	02	1- INCLUI 2- EXCLUI 3- ALTERA							
18	19/20								

METRAGEM1	METRAGEM2	METRAGEM1	METRAGEM2	METRAGEM1	METRAGEM2	ÁREA INFORMADA	BEIBAL
							1 - SIM 2 - NÃO

NATUREZA	PATRIMÔNIO	USO	USO	NÚMERO FISCAL	COMÉRCIO OU INDÚST.	PUBL.
1	1- PARTICULAR 2- PUBL. MUNICIPAL 3- PUBL. ESTADUAL	1- RESIDENCIAL 2- COMERCIAL 3- COMERCIAL E RESID. 4- INDUSTRIAL 5- RECREATIVO	1- ASSISTENCIAL 7- ESCOLAR 8- CULTURAL 9- HOSPITAL 10- CÍRCULO	1	1- NÃO TEM PLANO 2- NÃO ESTÁ DISPONÍVEL	
18						

NÚMERO DO PESQUIZADOR	MATRÍCULA DO SUPERVISOR	INFORMAÇÕES COMPLEMENTARES:
		1- LOTE NÃO ENCONTRADO 2- NÃO EXISTE CONSTRUÇÃO 3- EDIFICAÇÃO NÃO ENCONTRADA
		4- EM CONSTRUÇÃO SEM ALVARÁ 5- ACÚMULO IRREGULAR 6- NÃO FUI PERMITIDO ENTRADA NO TERRELO

ASXIM

TIPO	(SUBLOTE NOVO)	(MUDA ESPÉCIE)	ESPECIE	ENDEREÇO ATUALIZADO DO IMÓVEL				NOME DO LOCADOURO				NÚMEROS		
1	1-SIM	1-SIM		Cód. Rua	Número	And.	Tip	Mód.	Unid.	RUA LEONARDO CINQUELA				704
18	2-NÃO	2-NÃO		S506H	704	-	CS		1	CORREA				
19				22	26	27	31	32	34	36	40			

TIPO	ID	Cód. OP.	TAX	PAU	TIPO MATERIAL	COBERTURA	REVESTIMENTO				ESQUADRIA	PORTAS											
2	01	1- INCLUI 2- EXCLUI 3- ALTERA	12	11	1- ALVENARIA 2- MADEIRA 3- BASTA 4- CALÇADO BASTA 5- CALÇADO ALVENARIA 6- TELHADO	5	1- SEM REBOCO 2- CCR REBOCO 3- REBOCO CALCILIND 4- BASSA ALVENARIA 5- TACUDO A BASTA 6- CONCRETO AFANATE	7- ASFALTO 8- PEGUA 9- CER. AZUL / BRST. 10- BASEIRA COCHA 11- BASEIRA TRADIDA 12- CHAPISCO	01	1- DE FERRO 2- MADEIRA SIMPLES 3- MADEIRA TRADIDA 4- ALUMINIO	1- MADEIRA SIMPLES 2- MADEIRA NOBRE 3- OUTRAS												
10	19/20	21	22	24	26	27	28	30	31														
32	33	34	35	36	37	38	39	40	41	42	43	44	48	49	53	54	58	59	63	64	68	69	73
74	78	79	83	84	88	89	93	94	101	102	103	em terra, mata											

TIPO	ID	Cód. OP.	TAX	PAU	TIPO MATERIAL	COBERTURA	REVESTIMENTO				ESQUADRIA	PORTAS			
2	02	1- INCLUI 2- EXCLUI 3- ALTERA													
18	19/20	21	22	24	26	27	28	30	31						
32	36	37	41	42	46	47	51	52	56	57	61	62	69	70	1 - SIM 2 - NÃO

TIPO	ID	Cód. OP.	TAX	PAU	TIPO MATERIAL	COBERTURA	REVESTIMENTO				ESQUADRIA	PORTAS			
2	03	1- INCLUI 2- EXCLUI 3- ALTERA													
18	19/20	21	22	24	26	27	28	30	31						
32	36	37	41	42	46	47	51	52	56	57	61	62	69	70	1 - SIM 2 - NÃO

TIPO	NATUREZA	PATRIMÔNIO	USO	USO	NÚMERO FISCAL	COMERCIO OU INDÚST.	PUBL.	
3	1- PREDIAL 2- TERRITÓRIAL	1- PARTICULAR 2- PUBL. MUNICIPAL 3- PUBL. ESTADUAL	4- PÚBLICO FEDERAL 5- RELIGIOSO 6- NÃO IDENTIFICADO	1- RESIDENCIAL 2- COLECCIONAL 3- COLECCIONAL E RESID. 4- INDUSTRIAL 5- RECEPTIVO	6- ASSISTENCIAL 7- ESCOLAR 8- CULTURAL 9- HOSPITAL 10- CRIANÇA	11- POSTO DE SAÚDE 12- AGRÍCOLA 13- ESPORTE 14- ESCOLA 15- NÃO IDENTIF.	1- NÃO TEM ALUGUÉ 2- NÃO ESTÁ DISPONÍVEL	29 30
18	19	20	21	22	23	28	31	
NÚMERO DO PESQUISADOR		MATRÍCULA DO SUPERVISOR		INFORMAÇÕES COMPLEMENTARES:				
33 36		37 41		1- LOTE NÃO ENCONTRADO 2- NÃO EXISTE CONSTRUÇÃO 3- EDIFICAÇÃO NÃO ENCONTRADA 4- EM CONSTRUÇÃO SEM ALUGUÉ 5- ACABADO IRREGULAR 6- PPD PPD PERMITIDO ENTRAR NO TERRELO.				

KAXIM

TIPO	(SUBLOTE NOVO)	(MUDA ESPÉCIE)	ESPÉCIE	ENDEREÇO ATUALIZADO DO IMÓVEL				NOME DO LOGADOURO				NÚMEROS	
1	1-SIM	1-SIM	0	Cód. Rua	Número	And.	Tipo	Mód. Unid.	RUA ANTON N. DOS SANTOS				52
18	2-NÃO	2-NÃO	20	22	26	27	31	32	34	36	40		

TIPO	ID	Cód. OP.	TAX	PAU	TIPO MATERIAL	COBERTURA	REVESTIMENTO				ESQUADRIA	PORTAS
2	01	1- INCLUI 2- EXCLUI 3- ALTERA	12	11	1- ALVENARIA 2- BACELTA 3- BUSTA 4- CALDA MADEIRA 5- CALDA ALUCARINA 6- TACHETADO	1	1- SEM REBOCO 2- C/ET REBOCO 3- REBOCO C/ALCANTARAL 4- BASSA REBOCADA 5- TACHO A VISTA 6- CONCRETO APARTADO	7- AFFORE 8- PLETA 9- C/ET AZUL /PAST. 10- BACELTA COCIDA 11- TACHO TRATADO 12- SAPISSO	03	1- DE FERRO 2- BACELTA STAPLES 3- BACELTA TRATADA 4- ALUMINIO	1	1- BACELTA STAPLES 2- BACELTA MOBRE 3- BARRAS
10	19/20	21	22	24	26	27	28	30	31			

CARAC. + 2 DISCOS	LAJE-RA	JARDIM	CANEA	CIRCUNTO	ESTILO	MATERIAL	INTER	PORTA	TELEFONIA	METRAGEM1	METRAGEM2	METRAGEM1	METRAGEM2	METRAGEM1	METRAGEM2
0	0	0	0	0	0	0	0	0	0	0	0	0	0	0	0
32	33	34	35	36	37	38	39	40	41	42	43	44	48	49	53
										181		182		183	

MEZZANINO 2 1-SIM 2-NÃO
BEIBAL 1 1-SIM 2-NÃO

*em toda volta de mto
avista no mto
260m*

TIPO	ID	Cód. OP.	TAX	PAU	TIPO MATERIAL	COBERTURA	REVESTIMENTO				ESQUADRIA	PORTAS	
2	02	1- INCLUI 2- EXCLUI 3- ALTERA	11	11	1	4	3				1	0	
18	19/20	21	22	24	26	27	28	30	31				
										70		78	

1 - SIM
2 - NÃO

*3 leaders
at corner*

TIPO	ID	Cód. OP.	TAX	PAU	TIPO MATERIAL	COBERTURA	REVESTIMENTO				ESQUADRIA	PORTAS	
2	03	1- INCLUI 2- EXCLUI 3- ALTERA											
18	19/20	21	22	24	26	27	28	30	31				
										78		78	

1 - SIM
2 - NÃO

MATURBEZA	PATRIMÔNIO	USO	USO	NÚMERO FISCAL	COMÉRCIO OU PUBL.
1- PRÉDIAL 2- TERRITÓRIAL	1- PARTICULAR 2- PUBL. MUNICIPAL 3- PUBL. ESTADUAL	1- RESIDENCIAL 2- COLECCIONAL 3- COLECCIONAL E RESID. 4- INDUSTRIAL 5- RECREATIVO	6- ASSISTENCIAL 7- ESCOLAR 8- CULTURAL 9- HOSPITALAR 10- C/GRUPO	11- POSTO DE SAÚDE 12- AGRÍCOLA 13- C/GRUPO 14- ESCOLA 15- NÃO IDENTIF.	1- NÃO TEM ALMOGA 2- NÃO ESTÁ DISPONÍVEL
1	1	3	3	23	29
18	20	21	22	28	30

NÚMERO DO PESQUISADOR: 32 36
MATRÍCULA DO SUPERVISOR: 37 41

INFORMAÇÕES COMPLEMENTARES:
1 - LOTE NÃO ENCONTRADO
2 - NÃO EXISTE CONSTRUÇÃO
3 - EDIFICAÇÃO NÃO ENCONTRADA
4 - EM CONSTRUÇÃO SEM ALMOGA
5 - CONTAÇÃO INDETERMINADA
6 - PRD POU PERMITIDO ENTRADA NO TERRELO.

MAXIM

ENDEREÇO ATUALIZADO DO IMVEL

TIPO (SUBLOTE NOVO) 1-SIM 0 2-NÃO 0

ESPECIE 0

Cód. Rua 5511

Número 241

And. 1

Nome do Logradouro ROA JOZ. G. S. P. S.

Números 241

18 19 20 21 22 26 27 31 32 34 36 40

TIPO 2 ID 01 Cód. OP. 1- INCLUI 0 2- EXCLUI 0 3- ALTERA 0 TAX 13 PAU 1

TIPO MATERIAL 5 COBERTURA 4

REVESTIMENTO 03

ESQUADRIA 1

PORTAS 1

1. ALUOPRIM 2. MADEIRA 3. BUSTA 4. GALPAO MADEIRA 5. GALPAO ALUOPRIM 6. TELHEIRO

1. TELHA EMPRESA 2. TELHA COLONIAL 3. TELHA ESCADA 4. LAJE 5. CHAPA AMANTO 6. ZINCO CDD SIMILAR 7. CALETÃO DE ALUMINIO

1. SEM BORDO 2. CDD BORDO 3. BORDO C/ALUMINIO 4. BARRA ALUMINIO 5. TELA D. VISTA 6. CONCRETO APARENTE 7. BARRERA 8. PEÇA 9. CDD. AZUL /POST. 10. BARRERA C/ALUM. 11. BARRERA TRATADA 12. ESPALSCO

1. DE FERRO 2. MADEIRA SIMPLES 3. MADEIRA TRATADA 4. ALUMINIO

1. MADEIRA SIMPLES 2. MADEIRA ESCURE 3. OUTRAS

32 33 34 35 36 37 38 39 40 41 42 43 44 48 49 53 54 58 59 63 64 68 69 73

METRAGEM1 METRAGEM2 METRAGEM1 METRAGEM2 METRAGEM1 METRAGEM2 METRAGEM1 METRAGEM2

74 78 79 83 84 88 89 93 94 101 102 103

TIPO 2 ID 02 Cód. OP. 1- INCLUI 0 2- EXCLUI 0 3- ALTERA 0 TAX 01 PAU 01

TIPO MATERIAL 1 COBERTURA 3

REVESTIMENTO 03

ESQUADRIA 0

PORTAS 0

1. ALUOPRIM

1. SEM BORDO 2. CDD BORDO 3. BORDO C/ALUMINIO 4. BARRA ALUMINIO 5. TELA D. VISTA 6. CONCRETO APARENTE 7. BARRERA 8. PEÇA 9. CDD. AZUL /POST. 10. BARRERA C/ALUM. 11. BARRERA TRATADA 12. ESPALSCO

1. DE FERRO 2. MADEIRA SIMPLES 3. MADEIRA TRATADA 4. ALUMINIO

1. MADEIRA SIMPLES 2. MADEIRA ESCURE 3. OUTRAS

32 36 37 41 42 46 47 51 52 56 57 61 62 69 70

METRAGEM1 METRAGEM2 METRAGEM1 METRAGEM2 METRAGEM1 METRAGEM2 METRAGEM1 METRAGEM2

74 78 79 83 84 88 89 93 94 101 102 103

TIPO 2 ID 03 Cód. OP. 1- INCLUI 0 2- EXCLUI 0 3- ALTERA 0 TAX 01 PAU 01

TIPO MATERIAL 0 COBERTURA 0

REVESTIMENTO 03

ESQUADRIA 0

PORTAS 0

1. ALUOPRIM

1. SEM BORDO 2. CDD BORDO 3. BORDO C/ALUMINIO 4. BARRA ALUMINIO 5. TELA D. VISTA 6. CONCRETO APARENTE 7. BARRERA 8. PEÇA 9. CDD. AZUL /POST. 10. BARRERA C/ALUM. 11. BARRERA TRATADA 12. ESPALSCO

1. DE FERRO 2. MADEIRA SIMPLES 3. MADEIRA TRATADA 4. ALUMINIO

1. MADEIRA SIMPLES 2. MADEIRA ESCURE 3. OUTRAS

32 36 37 41 42 46 47 51 52 56 57 61 62 69 70

METRAGEM1 METRAGEM2 METRAGEM1 METRAGEM2 METRAGEM1 METRAGEM2 METRAGEM1 METRAGEM2

74 78 79 83 84 88 89 93 94 101 102 103

TIPO 3

NATUREZA 1- PESSOAL 2- TERRITORIAL

PATRIMONIO 1- PARTICULAR 2- PUBL. MUNICIPAL 3- PUBL. ESTADUAL 4- PUBLICO FEDERAL 5- RELIGIOSO 6- NAO IDENTIFICADO

USO 1- RESIDENCIAL 2- COMERCIAL 3- COMERCIAL E RESID. 4- INDUSTRIAL 5- RECREATIVO 6- ASSISTENCIAL 7- ESCOLAR 8- CULTURAL 9- HOSPITAL 10- GARESE 11- POSTO DE SAUDE 12- AGRICOLA 13- GABINETE 14- TIPO 14 15- NAO IDENTIFIC.

USO 4

NÚMERO FISCAL 23 28

COMERCIO OU INDÚST. 29

PUBL. 30

NÚMERO DO PESQUISADOR 32 36

MATRÍCULA DO SUPERVISOR 37 41

INFORMAÇÕES COMPLEMENTARES: 1- LOTE NAO ENCONTRADO 2- NAO EXISTE CONSTRUÇÃO 3- ERFICACIAO NAO ENCONTRADA 4- EM CONSTRUÇÃO SEM ALVARÁ 5- CONSTRUÇÃO IRREGULAR 6- NAO FOI REALIZADO ENTRADA NO IMVEL.

31

TIPO	(SUBLOTE NOVO)	(MUDA ESPECIE)	ESPECIE	ENDEREÇO ATUALIZADO DO IMÓVEL		NOME DO LOGRADOURO		NÚMEROS	
1	1-SIM	1-SIM		Cód. Bua	Número	And.	Tipo	Núm. Únif.	231
18	2-NÃO	2-NÃO		5111	231	-	CS	3	1
				22	26	27	31	32	34
				22	26	27	31	32	34

TIPO	ID	Cód. OP.	TAX	PAU	TIPO MATERIAL	COBERTURA	REVESTIMENTO		ESQUADRIA	PORTAS
2	01	1- INCLUI 2- EXCLUI 3- ALTERA	12	14	2	1	10	1	1	1
10	19/20	21	22	24	26	27	28	38	31	
<p>ESPECIE + 2 VÍDEOS (CABEÇ) 32, VÍDEOS ESPECIAIS 33, LAMELA 34, JARDIM IMUÁRIO 35, CORCUB. ESPORTE 36, PISCINA 37, CIRCUITO TV 38, ESTILO ARQUIT. 39, MATERIAL ROCH. 40, INTER. FENES 41, PINTUR. ELÉTRON. 42, ILUMINAÇÃO ESPECIAL 43, METRAGEM1 44, METRAGEM2 48, METRAGEM1 49, METRAGEM2 53, METRAGEM1 54, METRAGEM2 58, METRAGEM1 59, METRAGEM2 63, METRAGEM1 64, METRAGEM2 68, METRAGEM1 69, METRAGEM2 73</p> <p>METRAGEM1 74, METRAGEM2 78, METRAGEM1 79, METRAGEM2 83, METRAGEM1 84, METRAGEM2 88, METRAGEM1 89, METRAGEM2 93, ÁREA INFORMADA 94, MEZZANINO 102, BEIRAL 103</p>										

TIPO	ID	Cód. OP.	TAX	PAU	TIPO MATERIAL	COBERTURA	REVESTIMENTO		ESQUADRIA	PORTAS
2	02	1- INCLUI 2- EXCLUI 3- ALTERA		1	2		11	1	1	
18	19/20	21	22	24	26	27	28	38	31	
<p>METRAGEM1 32, METRAGEM2 36, METRAGEM1 37, METRAGEM2 41, METRAGEM1 42, METRAGEM2 46, METRAGEM1 47, METRAGEM2 51, METRAGEM1 52, METRAGEM2 56, METRAGEM1 57, METRAGEM2 61, METRAGEM1 62, METRAGEM2 69, METRAGEM1 70, METRAGEM2 78</p> <p>BEIRAL 78, 1 - SIM, 2 - NÃO</p>										

TIPO	ID	Cód. OP.	TAX	PAU	TIPO MATERIAL	COBERTURA	REVESTIMENTO		ESQUADRIA	PORTAS
2	03	1- INCLUI 2- EXCLUI 3- ALTERA		1						
18	19/20	21	22	24	26	27	28	38	31	
<p>METRAGEM1 32, METRAGEM2 36, METRAGEM1 37, METRAGEM2 41, METRAGEM1 42, METRAGEM2 46, METRAGEM1 47, METRAGEM2 51, METRAGEM1 52, METRAGEM2 56, METRAGEM1 57, METRAGEM2 61, METRAGEM1 62, METRAGEM2 69, METRAGEM1 70, METRAGEM2 78</p> <p>BEIRAL 78, 1 - SIM, 2 - NÃO</p>										

NATUREZA		PATRIMÔNIO		USO		USO		NÚMERO FISCAL		COMERCIO OU INDUST.	
1 - PREDIAL	1	1 - PARTICULAR	1	1 - RESIDENCIAL	1	1 - RESIDENCIAL	1	23	28	1 - NÃO TEM ALUGA	29
2 - TERRACRIP	19	2 - PUBL. MUNICIPAL	20	2 - COMERCIAL	2	2 - COMERCIAL	2			2 - NÃO ESTA REGISTRADO	30
		3 - PUBL. ESTADUAL		3 - COERCIONAL E RESID.	3	3 - COERCIONAL E RESID.	3				
				4 - INDUSTRIAL	4	4 - INDUSTRIAL	4				
				5 - RECREATIVO	5	5 - RECREATIVO	5				
NÚMERO DO PESQUISADOR		MATRICULA DO SUPERVISOR		INFORMAÇÕES COMPLEMENTARES:		1 - LOTE NÃO ENCONTRADO		4 - EM CONSTRUÇÃO SEM ALUGA		5 - NÃO EXISTE CONSTRUÇÃO	
33		36		37		31		31		31	

XXXXM

TIPO	(SUBLOTE NOVO)	(MUDA ESPÉCIE)	ESPÉCIE	Cód. Rua	Número	And.	Tipos	Núm. Unid.	NOME DO LOGRADOURO	NÚMEROS	
1	1-SIM	1-SIM		5511	219	-	CS	1	Rua ...	219	
18	2-NÃO	2-NÃO	21	22	26	27	31	32	34	36	40

TIPO	ID	Cód. OP.	TAX	PAU	TIPO MATERIAL	COBERTURA	REVESTIMENTO	ESQUADRIA	PORTAS
2	01	1	12	1	1	2	03	3	1
10	19/20	21	22	24	26	27	28	30	31

32	33	34	35	36	37	38	39	40	41	42	43	44	48	49	53	54	58	59	63	64	68	69	73		
METRAGEM1		METRAGEM2		METRAGEM1		METRAGEM2		ÁREA INFORMADA				MEZZANINO		BEIBAL											
74		78		79		83		84		88		89		93		94				101		102		103	

TIPO	ID	Cód. OP.	TAX	PAU	TIPO MATERIAL	COBERTURA	REVESTIMENTO	ESQUADRIA	PORTAS
2	02								
18	19/20	21	22	24	26	27	28	30	31

32	36	37	41	42	46	47	51	52	56	57	61	62	69	78	1 - SIM		2 - NÃO	
----	----	----	----	----	----	----	----	----	----	----	----	----	----	----	---------	--	---------	--

TIPO	ID	Cód. OP.	TAX	PAU	TIPO MATERIAL	COBERTURA	REVESTIMENTO	ESQUADRIA	PORTAS
2	03								
18	19/20	21	22	24	26	27	28	30	31

32	36	37	41	42	46	47	51	52	56	57	61	62	69	78	1 - SIM		2 - NÃO	
----	----	----	----	----	----	----	----	----	----	----	----	----	----	----	---------	--	---------	--

TIPO	NATUREZA	PATRIANATO	USO	USO	NÚMERO FISCAL	COMERCIO OU INDÚST.	PUBL.
3	1 - PREDIAL	1 - PARTICULAR	1 - RESIDENCIAL	15	29		
18	2 - TERRITÓRIAL	2 - PUBL. MUNICIPAL	2 - COMERCIAL	21	22	23	28

32	36	37	41	INFORMAÇÕES COMPLEMENTARES:			
				1 - LOTE NÃO ENCHIFRADO	4 - EM CONSTRUÇÃO SEM ALVARÁ		
				2 - NÃO EXISTE CONSTRUÇÃO	5 - REFRACO IRREGULAR		
				3 - EDIFICAÇÃO NÃO ENCHIFRADA	6 - NÃO PDE PERMÍSSO ENTRADA NO IMÓVEL.		

TIPO	(SUBLOTE NOVO)	(MUDA ESPECIE)	ESPECIE	Cód. Rua	Número	And.	Tipo	Mód. Unid.	NOME DO LOGRADOURO	NÚMEROS	
1	1-SIM	1-SIM		5511	5	-	CS	2	Rua ...	5	
18	2-NÃO	2-NÃO	21	22	26	27	31	32	34	36	40

TIPO	ID	Cód. OP.	TAX	PAU	TIPO MATERIAL	COBERTURA	REVESTIMENTO	ESQUADRIA	PORTAS
2	01		12	14	2	1	10	2	2
10	19/20	21	22	24	26	27	28	30	31

32	33	34	35	36	37	38	39	40	41	42	43	44	48	49	53	54	58	59	63	64	68	69	73				
METRAGEM1		METRAGEM2		METRAGEM1		METRAGEM2		ÁREA INFORMADA				MEZZANINO		BEIRAL													
74		78		79		83		84				88		89		93		94				101		102		103	

TIPO	ID	Cód. OP.	TAX	PAU	TIPO MATERIAL	COBERTURA	REVESTIMENTO	ESQUADRIA	PORTAS
2	02								
18	19/20	21	22	24	26	27	28	30	31

32	36	37	41	42	46	47	51	52	56	57	61	62	69	70	1 - SIM		2 - NÃO		
METRAGEM1		METRAGEM2		METRAGEM1		METRAGEM2		METRAGEM1				METRAGEM2		ÁREA INFORMADA				BEIRAL	

TIPO	ID	Cód. OP.	TAX	PAU	TIPO MATERIAL	COBERTURA	REVESTIMENTO	ESQUADRIA	PORTAS
2	03								
18	19/20	21	22	24	26	27	28	30	31

32	36	37	41	42	46	47	51	52	56	57	61	62	69	70	1 - SIM		2 - NÃO		
METRAGEM1		METRAGEM2		METRAGEM1		METRAGEM2		METRAGEM1				METRAGEM2		ÁREA INFORMADA				BEIRAL	

NATUREZA	PATRIMÔNIO	USO	USO	NÚMERO FISCAL	COMERCIO OU INDÚST.	PUBL.
3	1	1	1		29	
18	19	20	21	22	23	28

32	36	37	41	INFORMAÇÕES COMPLEMENTARES:				31
NÚMERO DO PESQUISADOR				1 - LOTE NÃO ENCONTRADO				31
MÁTRICULA DO SUPERVISOR				2 - NÃO EXISTE CONSTRUÇÃO				
				3 - EDIFICAÇÃO NÃO ENCONTRADA				

(F.15) S. M. D. U - BOLETIM DE ATUALIZAÇÃO CADASTRAL

Indicação Fiscal 01 (81) 252011011112

Ficha N. 13 (10219)17

TIPO	(SUBLOTE NOVO)	(MUDA ESPECIE)	ESPECIE	Cód. Rua	Número	And.	Tipo	Núm. Unit.	NOME DO LOGRADOURO	NÚMEROS
<input checked="" type="checkbox"/> 1	1-SIM	1-SIM	<input type="checkbox"/>	S511	VAG0	<input type="checkbox"/>	<input type="checkbox"/>	<input type="checkbox"/>	RUA JOÃO H. DA SILVA	VAG0
18	19	20	21	22	26	27	31	32		(C/ANEXO)

TIPO	ID	Cód. OP.	TAX	PAU	TIPO MATERIAL	COBERTURA	REVESTIMENTO	ESQUADRIA	PORTAS
<input checked="" type="checkbox"/> 2	01	3	<input type="checkbox"/>	<input type="checkbox"/>	<input type="checkbox"/>	<input type="checkbox"/>	<input type="checkbox"/>	<input type="checkbox"/>	<input type="checkbox"/>
10	19/20	21	22	24	26	27	28	30	31

CAPACED. + 2 DISCOS	LAZER-ESPECIAIS	JARDIM	CANCHA	CIRCUITO	ESTILO	MATERIAL	INTER	PORTAS	TELHADO	METRAGEM1	METRAGEM2	METRAGEM1	METRAGEM2	METRAGEM1	METRAGEM2
<input type="checkbox"/>	<input type="checkbox"/>	<input type="checkbox"/>	<input type="checkbox"/>	<input type="checkbox"/>	<input type="checkbox"/>	<input type="checkbox"/>	<input type="checkbox"/>	<input type="checkbox"/>	<input type="checkbox"/>	<input type="checkbox"/>	<input type="checkbox"/>	<input type="checkbox"/>	<input type="checkbox"/>	<input type="checkbox"/>	<input type="checkbox"/>
32	33	34	35	36	37	38	39	40	41	42	43	44	48	49	53

METRAGEM1	METRAGEM2	METRAGEM1	METRAGEM2	AREA INFORMADA	MEZZANINO	BEIRAL
<input type="checkbox"/>	<input type="checkbox"/>	<input type="checkbox"/>	<input type="checkbox"/>	<input type="checkbox"/>	<input type="checkbox"/>	<input type="checkbox"/>
74	78	79	83	84	88	89

TIPO	ID	Cód. OP.	TAX	PAU	TIPO MATERIAL	COBERTURA	REVESTIMENTO	ESQUADRIA	PORTAS
<input checked="" type="checkbox"/> 2	02	1	<input type="checkbox"/>	<input type="checkbox"/>	<input type="checkbox"/>	<input type="checkbox"/>	<input type="checkbox"/>	<input type="checkbox"/>	<input type="checkbox"/>
18	19/20	21	22	24	26	27	28	30	31

METRAGEM1	METRAGEM2	METRAGEM1	METRAGEM2	METRAGEM1	METRAGEM2	AREA INFORMADA	BEIRAL
<input type="checkbox"/>	<input type="checkbox"/>	<input type="checkbox"/>	<input type="checkbox"/>	<input type="checkbox"/>	<input type="checkbox"/>	<input type="checkbox"/>	<input type="checkbox"/>
32	36	37	41	42	46	47	51

TIPO	ID	Cód. OP.	TAX	PAU	TIPO MATERIAL	COBERTURA	REVESTIMENTO	ESQUADRIA	PORTAS
<input checked="" type="checkbox"/> 2	03	1	<input type="checkbox"/>	<input type="checkbox"/>	<input type="checkbox"/>	<input type="checkbox"/>	<input type="checkbox"/>	<input type="checkbox"/>	<input type="checkbox"/>
18	19/20	21	22	24	26	27	28	30	31

METRAGEM1	METRAGEM2	METRAGEM1	METRAGEM2	METRAGEM1	METRAGEM2	AREA INFORMADA	BEIRAL
<input type="checkbox"/>	<input type="checkbox"/>	<input type="checkbox"/>	<input type="checkbox"/>	<input type="checkbox"/>	<input type="checkbox"/>	<input type="checkbox"/>	<input type="checkbox"/>
32	36	37	41	42	46	47	51

MATUREZA	PATRIMONIO	USO	USO	NÚMERO FISCAL	COMERCIO OU	POBL.
<input checked="" type="checkbox"/> 3	1 - PARTICULAR	1 - RESIDENCIAL	15	<input type="checkbox"/>	29	<input type="checkbox"/>
18	2 - PUBL. MUNICIPAL	2 - COMERCIAL	21	23	1 - NÃO TEM RENTAS	30
	3 - PUBL. ESTADUAL	3 - COMERCIAL E RESID.	22	28	2 - NÃO ESTÁ REGISTRADO	
NÚMERO DO PESQUISADOR	MATRÍCULA DO SUPERVISOR	INFORMAÇÕES COMPLEMENTARES:				
<input type="checkbox"/>	<input type="checkbox"/>	1 - LOTE NÃO ENCONTRADO		4 - EM CONSTRUÇÃO SEM ALVENAR		
32	37	2 - NÃO EXISTE CONSTRUÇÃO		5 - ACABADO IRREGULAR		
36	41	3 - IDENTIFICADO NÃO ENCONTRADO		6 - NÃO FOR IDENTIFICADO ENTRADA NO TERRELO		
				<input checked="" type="checkbox"/> 2		
				31		

XAXIM

ENDEREÇO ATUALIZADO DO IMVEL														NOME DO LOGRADOURO		NÚMEROS	
TIPO	(SUBLOTE NOVO)	(MUDA ESPÉCIE)	ESPÉCIE	Cód. Rua	Número	And.	Tip	Núm. Unid.					Rua		VAG		
1	1-SIM	1-SIM		5511	VAG	-											
18	2-NÃO	2-NÃO		22	26	27	31	32	34	36	40						

TIPO	ID	Cód.OP.	TAX	PAU	TIPO MATERIAL	COBERTURA	REVESTIMENTO				ESQUADRIA		PORTAS					
2	01	1- INCLUI 2- EXCLUI 3- ALTERA			1. ALUCART 2. MADEIRA 3. BUSTA 4. CALDEO MADEIRA 5. CALDEO ALUCART 6. TELHEIRO	1. TELHA TRAPESA 2. TELHA COLONIAL 3. TELHA ESCURA 4. LAJE 5. CHAPA ANTAMONIA 6. ZINCO (OU SIMILAR) 7. CALETO DE AZEVEDO	1. SEM REBOCO 2. C/ REBOCO 3. REBOCO C/ CALÇADO 4. SACO P/ FOLHA 5. TACLO A VISTA 6. CONCRETO APARENTE	7. GIPSURE 8. REPSA 9. ESP. AZUL / PAST. 10. BASTIDA COREN 11. BASTIDA TRATADA 12. CHAPISCO	1. DE FERRO 2. BASTIDA SIMPLES 3. MADEIRA TRATADA 4. ALUMINIO		1. BASTIDA SIMPLES 2. BASTIDA MODE 3. OUTRAS							
10	19/20				26	27	28				30		31					
CORRECAO + 2 VIGOS (CABEÇA)		LAREI-PA	JARDIM INTERNO	CANCAO ESPORTE	PISCINA	CIRCUITO TV	ESTILO ARQUIT.	MATERIAL ROPE	INTER FENES	FEITIO ELTRON.	ILUMINACAO ESPECIAL	METRAGEM1	METRAGEM2	METRAGEM1	METRAGEM2	METRAGEM1	METRAGEM2	
32		33	34	35	36	37	38	39	40	41	42	43	44	48	49	53	54	58
METRAGEM1		METRAGEM2		METRAGEM1		METRAGEM2		AREA INFORMADA				MEZZANINO		BEIBAL				
74		78		79		83		84				88		89		93		
94		101		102		103												

TIPO	ID	Cód.OP.	TAX	PAU	TIPO MATERIAL	COBERTURA	REVESTIMENTO				ESQUADRIA		PORTAS		
2	02	1- INCLUI 2- EXCLUI 3- ALTERA													
18	19/20				26	27	28				30		31		
METRAGEM1		METRAGEM2		METRAGEM1		METRAGEM2		AREA INFORMADA				BEIBAL			
32		36		37		41		42				46		47	
51		56		57		61		62		69		70		1 - SIM 2 - NÃO	

TIPO	ID	Cód.OP.	TAX	PAU	TIPO MATERIAL	COBERTURA	REVESTIMENTO				ESQUADRIA		PORTAS		
2	03	1- INCLUI 2- EXCLUI 3- ALTERA													
18	19/20				26	27	28				30		31		
METRAGEM1		METRAGEM2		METRAGEM1		METRAGEM2		AREA INFORMADA				BEIBAL			
32		36		37		41		42				46		47	
51		56		57		61		62		69		70		1 - SIM 2 - NÃO	

TIPO	NATUREZA	PATRIMONIO	USO	NÚMERO FISCAL	COMERCIO OU IMPLANT.	PUBL.
3	1- PREDIAL 2- TERRITORIAL	1- PARTICULAR 2- PUBL. MUNICIPAL 3- PUBL. ESTADUAL	1- RESIDENCIAL 2- COMERCIAL 3- COMERCIAL E RESID. 4- INDUSTRIAL 5- RECREATIVO	6- ASSISTENCIAL 7- ESCOLAR 8- CULTURAL 9- HOSPITAL 10- GERESE	11- POSTO DE SAUDE 12- AGRICOLA 13- CASAPCA 14- IGREJA 15- RIO IDENTIF.	1- NÃO TEM PLANTA 2- NÃO ESTA DISPONIVEL
18	2	6	15	23	29	30
NÚMERO DO PESQUISADOR		MÁTRICULA DO SUPERVISOR		INFORMAÇÕES COMPLEMENTARES:		
32		37		1 - LOTE NÃO ENCONTRADO 2 - NÃO EXISTE CONSTRUCAO 3 - IDENTIFICACAO NÃO ENCONTRADA		
36		41		4 - EM CONSTRUCAO SEM ALVARA 5 - RECONSTRUCAO IMPROBICAO 6 - NÃO PDE PERMITIDO ENTRADA NO IMVEL.		
				31		

PREFEITURA MUNICIPAL DE CURITIBA
(F.15) S. M. D. U - BOLETIM DE ATUALIZAÇÃO CADASTRAL

Indicação Fiscal
01 8112152101018 11 12 13

Ficha N.
11 d 31 17

XAXIM

TIPO	(SUBLOTE NOVO)	(MUDA ESPÉCIE)	ESPECIE	Cód. Baa	Número	And.	Tipo	Nda. Unid.	NOME DO LOGRADOURO	NÚMEROS
1	1-SIM	1-SIM	0	55024	150	-	CS	1	R. DES. C. S. A. 1111 AD AL-	150
18	2-NÃO	2-NÃO	0	225/PLACA 26	27	31	32	34	POSO	36 40

TIPO	ID	Cód. OP.	TAX	PAU	TIPO MATERIAL	COBERTURA	REVESTIMENTO	ESQUADRIA	PORTAS
2	01	1- INCLUI 2- EXCLUI 3- ALTERA	12	11	2	1	10	1	1
10	19/20	21	22	24	26	27	28	30	31

32	33	34	35	36	37	38	39	40	41	42	43	44	48	49	53	54	58	59	63	64	68	69	73
METRAGEM1		METRAGEM2		METRAGEM1		METRAGEM2		ÁREA INFORMADA		MEZZANINO		BEIRAL											
74		78		79		83		84		88		89		93		94		101		102		103	

1-SIM 2-NÃO

2 1-SIM 103 2-NÃO

em laudo de planta 270cm

TIPO	ID	Cód. OP.	TAX	PAU	TIPO MATERIAL	COBERTURA	REVESTIMENTO	ESQUADRIA	PORTAS
2	02	1- INCLUI 2- EXCLUI 3- ALTERA							
18	19/20	21	22	24	26	27	28	30	31

32	36	37	41	42	46	47	51	52	56	57	61	62	69	70	
METRAGEM1		METRAGEM2		METRAGEM1		METRAGEM2		ÁREA INFORMADA		BEIRAL					
74		78		79		83		84		88		89		93	

1 - SIM 2 - NÃO

TIPO	ID	Cód. OP.	TAX	PAU	TIPO MATERIAL	COBERTURA	REVESTIMENTO	ESQUADRIA	PORTAS
2	03	1- INCLUI 2- EXCLUI 3- ALTERA							
18	19/20	21	22	24	26	27	28	30	31

32	36	37	41	42	46	47	51	52	56	57	61	62	69	70	
METRAGEM1		METRAGEM2		METRAGEM1		METRAGEM2		ÁREA INFORMADA		BEIRAL					
74		78		79		83		84		88		89		93	

1 - SIM 2 - NÃO

NATUREZA	PATRIMÔNIO	USO	NÚMERO FISCAL	COMÉRCIO OU INDÚST.	PUBL.
1 - PRDIAL 2 - TERRITÓRIAL	1 - PARTICULAR 2 - PUBL. MUNICIPAL 3 - PUBL. ESTADUAL	1 - RESIDENCIAL 2 - COMERCIAL 3 - COMERCIAL E RESID. 4 - INDUSTRIAL 5 - RECREATIVO	1 - POSTO DE SAÚDE 2 - ESCOLAR 3 - CULTURAL 4 - HOSPITAL 5 - CRECHE	1 - NÃO TEM PLANTA 2 - NÃO ESTÁ REGISTRADA	1 - NÃO 2 - NÃO 3 - NÃO
18	19	20	21 22	23 28	29 30

NÚMERO DO PESQUISADOR: 32 36

MATRÍCULA DO SUPERVISOR: 37 41

INFORMAÇÕES COMPLEMENTARES:

1 - LOTE NÃO ENCONTRADO
2 - NÃO EXISTE CONSTRUÇÃO
3 - IDENTIFICAÇÃO NÃO ENCONTRADA

4 - EM CONSTRUÇÃO SEM ALVARÁ
5 - CONFIADO INDEBIDAMENTE
6 - NÃO TEM PERMISSÃO PARA USO

31

PREFEITURA MUNICIPAL DE CURITIBA
(F.15) S.M.D.U - BOLETIM DE ATUALIZAÇÃO CADASTRAL

Indicação Fiscal
01 (8112151201017) 11 12 13

Ficha N.
113
697

XAXIM

TIPO	(SUBLOTE NOVO)	(MUDA ESPÉCIE)	ESPÉCIE	Cód. Baa	Número	And.	Tipo	Mud. Unid.	NOME DO LOGRADOURO	NÚMEROS	
1	1-SIM	1-SIM		5502H	1113		CS	1	R. DES. ESTADISLAN CALDAS	113 697	
18	19	20	21	22	26	27	31	32	34	36	40

TIPO	ID	COD. OP.	TAX	PAU	TIPO MATERIAL	COBERTURA	REVESTIMENTO	ESQUADRIA	PORTAS	
2	01	1- INCLUI 2- EXCLUI 3- ALTERA	119	14	1- ALVENARIA 2- MADEIRA 3- BUSTA 4- GESSO MADEIRA 5- GESSO ALVENARIA 6- TACHETA	1- TELHA PORTUGUESA 2- TELHA COLONIAL 3- TELHA ESCADA 4- LAJE 5- CHAPA ANTENHO 6- ZINCO COB SIMILAR 7- CALDEIRA DE REFINAR	1- SEM REVEDO 2- COM REVEDO 3- REVEDO C/ALUMINIO 4- BASSA PORTUGUESA 5- TAVELA A VISTA 6- COFREDO APARENTE	7- BAFACRE 8- PEGUA 9- COB. AZUL / PRST. 10- BALEIA COCOU 11- MADEIRA TRATADA 12- CUNIPISCO	1- DE FERRO 2- BALEIA SIMPLES 3- BALEIA TRATADA 4- ALUMINIO	1- BALEIA SIMPLES 2- BALEIA NOBRE 3- OUTRAS
10	19/20	21	22	24	26	27	28	30	31	

ESQUADRIA + 2 DISCOS CAPACES	LOREI- ESPECIAIS	JARDIM IMPERIO	CANCHA ESPORTE	PISCINA	CIRCUITO TV	ESTILO ARQUIT.	MATERIAL NOBRE	INTER FANES	PORTÃO ELECTR.	ILUMINAÇÃO ESPECIAL	METRAGEM1	METRAGEM2	METRAGEM1	METRAGEM2	METRAGEM1	METRAGEM2	METRAGEM1	METRAGEM2					
32	33	34	35	36	37	38	39	40	41	42	43	44	48	49	53	54	58	59	63	64	68	69	73
METRAGEM1	METRAGEM2	METRAGEM1	METRAGEM2	ÁREA INFORMADA	MEZZANINO	BEIRAL																	
74	78	79	83	84	88	89	93	94	101	102	103												

TIPO	ID	COD. OP.	TAX	PAU	TIPO MATERIAL	COBERTURA	REVESTIMENTO	ESQUADRIA	PORTAS					
2	02	1- INCLUI 2- EXCLUI 3- ALTERA												
18	19/20	21	22	24	26	27	28	30	31					
METRAGEM1	METRAGEM2	METRAGEM1	METRAGEM2	ÁREA INFORMADA	BEIRAL									
32	36	37	41	42	46	47	51	52	56	57	61	62	69	70

TIPO	ID	COD. OP.	TAX	PAU	TIPO MATERIAL	COBERTURA	REVESTIMENTO	ESQUADRIA	PORTAS					
2	03	1- INCLUI 2- EXCLUI 3- ALTERA												
18	19/20	21	22	24	26	27	28	30	31					
METRAGEM1	METRAGEM2	METRAGEM1	METRAGEM2	ÁREA INFORMADA	BEIRAL									
32	36	37	41	42	46	47	51	52	56	57	61	62	69	70

NATUREZA	PATRIMÔNIO	USO	USO	NÚMERO FISCAL	COMÉRCIO OU INDÚST.	PUBL.		
1- PESSOAL 2- TERRITÓRIAL	1- PARTICULAR 2- PUBL. MUNICIPAL 3- PUBL. ESTADUAL	1- RESIDENCIAL 2- COMERCIAL 3- COMERCIAL E RESID. 4- INDUSTRIAL 5- RECEPTIVO	6- ASSISTENCIAL 7- ESCOLAR 8- CULTURAL 9- HOSPITAL 10- GRÁFICA	11- POSTO DE SAÚDE 12- AGRÍCOLA 13- CRIANÇA 14- TÁBICA 15- NÃO IDENTIF.	1- NÃO TEM ALUGUEL 2- NÃO ESTÁ DISPONÍVEL	1- NÃO IDENTIF.		
18	19	20	21	22	23	28	29	30

NÚMERO DO PESQUISADOR	MATRÍCULA DO SUPERVISOR	INFORMAÇÕES COMPLEMENTARES:		
		1- LOTE NÃO ENCONTRADO 2- NÃO EXISTE CONDIÇÃO 3- EDIFICAÇÃO NÃO ENCONTRADA 4- EM CONDIÇÃO SEM ALUGUEL 5- OCCUPADO IRREGULAR 6- NÃO TEM PERMISSÃO CONTRA PO. IMPEL.		
32	36	37	41	31

PREFEITURA MUNICIPAL DE CURITIBA
(F.15) S.M.D.U - BOLETIM DE ATUALIZAÇÃO CADASTRAL

Indicação Fiscal
01 (81/2512/0106) 12 13

Ficha N.
1033

XΔX17

TIPO (SUBLOTE NOVO)		(MUDA ESPECIE)		ESPECIE	ENDEREÇO ATUALIZADO DO IMÓVEL				NOME DO LOGRADOURO				NÚMEROS			
1-SIM	2-NÃO	1-SIM	2-NÃO		Cód. Rua	Número	And.	Typo	Núm. Úniz.	R. DES. ESTANISLAU CAMARGO				111		
1					55024	1111	-	CS								
18	19	20	21	22	26	27	31	32	34	36	40					

TIPO	ID	COD. OP.	TAX	PAU	TIPO MATERIAL	COBERTURA	REVESTIMENTO				ESQUADRIA		PORTAS																
2	01	1- INCLUI 2- EXCLUI 3- ALTERA	12	1	2	1	1. SEM REBOCO 2. COM REBOCO 3. REBOCO CALÇADO 4. REDETA REBOCO 5. TELAÇO A VISTA 6. CONCRETO APARENTE	7. RAFORE 8. PEFO 9. CER. AZUL / PAST. 10. BACELTA COCUM 11. BACELTA TRATORA 12. CHAPISCO	10		1		1																
10	19/20	21	22	24	26	27	28	28	38	31																			
CAPACED + 2 DISCOS		LAREI- RA	JARDIM IMBERRA	CANCHA ESPORTE	PISCINA	CIRCUITO TV	ESTILO ARQUIT.	MATERIAL ROCH.	INTER FONES	PORTÃO ELETROCN.	ILUMINAÇÃO ESPECIAL	METRAGEM1	METRAGEM2	METRAGEM1	METRAGEM2	METRAGEM1	METRAGEM2												
32		33	34	35	36	37	38	39	40	41	42	43	44	48	49	53	54	58	59	63	64	68	69	73					
METRAGEM1		METRAGEM2		METRAGEM1		METRAGEM2		ÁREA INFORMADA				MEZZANINO		BEIRAL															
74		78		79		83		84		88		89		93		94		101		102		103							

TIPO	ID	COD. OP.	TAX	PAU	TIPO MATERIAL	COBERTURA	REVESTIMENTO				ESQUADRIA		PORTAS																		
2	02	1- INCLUI 2- EXCLUI 3- ALTERA																													
18	19/20	21	22	24	26	27	28				38		31																		
METRAGEM1		METRAGEM2		METRAGEM1		METRAGEM2		METRAGEM1				METRAGEM2		ÁREA INFORMADA				BEIRAL													
32		36		37		41		42		46		47		51		52		56		57		61		62		69		78		1 - SIM 2 - NÃO	

TIPO	ID	COD. OP.	TAX	PAU	TIPO MATERIAL	COBERTURA	REVESTIMENTO				ESQUADRIA		PORTAS																		
2	03	1- INCLUI 2- EXCLUI 3- ALTERA																													
18	19/20	21	22	24	26	27	28				38		31																		
METRAGEM1		METRAGEM2		METRAGEM1		METRAGEM2		METRAGEM1				METRAGEM2		ÁREA INFORMADA				BEIRAL													
32		36		37		41		42		46		47		51		52		56		57		61		62		69		78		1 - SIM 2 - NÃO	

TIPO	NATUREZA	PATRIMÔNIO	USO	USO	NÚMERO FISCAL	COMÉRCIO OU INDÚST.	PUBL.								
3	1- PREDIAL 2- TERRITORIAL	1- PARTICULAR 2- PUBL. MUNICIPAL 3- PUBL. ESTADUAL	4- PÚBLICO FEDERAL 5- RELIGIOSO 6- NÃO IDENTIFICADO	1- RESIDENCIAL 2- COMERCIAL 3- COMERCIAL E RESID. 4- INDUSTRIAL 5- RECREATIVO	6- ASSISTENCIAL 7- ESCOLAR 8- CULTURAL 9- HOSPITAL 10- CRECHE	11- POSTO DE SAÚDE 12- AGRÍCOLA 13- CRIANÇA 14- ESPORTE 15- NÃO IDENTIF.	1- NÃO TEM PLANO 2- NÃO ESTÁ DISPONÍVEL	1- NÃO 2- NÃO 3- NÃO							
18	19	20	21	22	23	28	30								
NÚMERO DO PESQUIZADOR		MÁTRICULA DO SUPERVISOR		INFORMAÇÕES COMPLEMENTARES:											
32		36		37		41		1- LOTE NÃO ENCONTRADO 2- NÃO EXISTE CONSTRUÇÃO 3- EDIFICAÇÃO NÃO ENCONTRADA				4- EM CONSTRUÇÃO SEM ALVARÁ 5- RECONSTRUÇÃO 6- NÃO FOR PERMITIDO ENTRADA NO TERRELO			
								31							

PREFEITURA MUNICIPAL DE CURITIBA
(F.15) S.M.D.U - BOLETIM DE ATUALIZAÇÃO CADASTRAL

Indicação Fiscal
01 (81) 2152 01015 11 11 12 13

Ficha N.
1034

XAX 1/1

TIPO	(SUBLOTE NOVO)	(MUDA ESPECIE)	ESPECIE	Cód. Rua	Número	And.	Tipo	Mda. Unid.	NOME DO LOGADOURO	NÚMEROS
1	1-SIM	1-SIM		5502H	625	-	CS	1	C. DES. ESTABELECIDO	625
18	2-NÃO	2-NÃO								

TIPO	ID	Cód. OP.	TAX	PAU	TIPO MATERIAL	COBERTURA	REVESTIMENTO	ESQUADRIA	PORTAS	
2	01	1- INCLUI 2- EXCLUI 3- ALTERA	12	11	2	1	10	2	1	
10	19/20				1. ALVENARIA 2. MADEIRA 3. BUSTA 4. GALPAO MADEIRA 5. GALPAO ALVENARIA 6. TETHEIRO	1. TELHA TRAPUEZA 2. TELHA COLONIAL 3. TELHA ESCADA 4. LAJE 5. CHAFIZ ADIBENTADO 6. ZINCO COM SIBILAR 7. CALEJO DE AZEVEDO	1. SER REBOCO 2. CCR REBOCO 3. REBOCO C/CALFIMO 4. BRASA REBOCO 5. TAPETO A VISTA 6. CONCRETO APARELHE 7. MAPACHE 8. PLECA 9. CER. AZUL /POST. 10. BRASEIRA COQUE 11. BRASEIRA TRATADA 12. CRAPISCO	1. DE FERRO 2. MADEIRA SIMPLES 3. MADEIRA TRATADA 4. ALUMINIO	1. MADEIRA SIMPLES 2. MADEIRA MOVERE 3. OUTRAS	
<p>CARACEN + 2 DISCOS CARACEN ESPECIAIS</p> <p>LANC- JARDIM CARCEN ESPORTE PISCINA CIRCUITO ESTILO MATERIAL INTER COBERTURA METRAGEM1 METRAGEM2 METRAGEM1 METRAGEM2 METRAGEM1 METRAGEM2</p> <p>32 33 34 35 36 37 38 39 40 41 42 43 44 48 49 53 54 58 59 63 64 68 69 73</p> <p>METRAGEM1 METRAGEM2 METRAGEM1 METRAGEM2 AREA INFORMADA MEZZANINO BEIBAL</p> <p>74 78 79 83 84 88 89 93 94 101 102 103</p> <p>em loca n. porta 270cm</p>										

TIPO	ID	Cód. OP.	TAX	PAU	TIPO MATERIAL	COBERTURA	REVESTIMENTO	ESQUADRIA	PORTAS
2	02	1- INCLUI 2- EXCLUI 3- ALTERA							
18	19/20								
<p>METRAGEM1 METRAGEM2 METRAGEM1 METRAGEM2 METRAGEM1 METRAGEM2 AREA INFORMADA BEIBAL</p> <p>32 36 37 41 42 46 47 51 52 56 57 61 62 69 70</p> <p>1 - SIM 2 - NÃO</p>									

TIPO	ID	Cód. OP.	TAX	PAU	TIPO MATERIAL	COBERTURA	REVESTIMENTO	ESQUADRIA	PORTAS
2	03	1- INCLUI 2- EXCLUI 3- ALTERA							
18	19/20								
<p>METRAGEM1 METRAGEM2 METRAGEM1 METRAGEM2 METRAGEM1 METRAGEM2 AREA INFORMADA BEIBAL</p> <p>32 36 37 41 42 46 47 51 52 56 57 61 62 69 70</p> <p>1 - SIM 2 - NÃO</p>									

NATUREZA	PATRIMONIO	USO	USO	NÚMERO FISCAL	COMERCIO OU INDÚST.	PUBL.
1 - PREDIAL 2 - TERRITORIAL	1 - PARTICULAR 2 - PUBL. MUNICIPAL 3 - PUBL. ESTADUAL	1 - RESIDENCIAL 2 - COMERCIAL 3 - COMERCIAL E RESID. 4 - INDUSTRIAL 5 - RECREATIVO	6 - ASSISTENCIAL 7 - ESCOLAR 8 - CULTURAL 9 - HOSPITAL 10 - CRECHE	11 - POSTO DE SAÚDE 12 - AGRICOLA 13 - CRAPISCO 14 - TAPETA 15 - NÃO IDENTIF.	1 - NÃO TEM PLANTA 2 - NÃO ESTA PLANTANDO	1 - NÃO 2 - NÃO 3 - NÃO
18	19	1	1	23 28	29	30
<p>NÚMERO DO PESQUISADOR: 33 36</p> <p>MATRÍCULA DO SUPERVISOR: 37 41</p> <p>INFORMAÇÕES COMPLEMENTARES:</p> <p>1 - LOTE NÃO ENCONTRADO 2 - NÃO EXISTE CONSTRUÇÃO 3 - IDENTIFICAÇÃO NÃO ENCONTRADA</p> <p>4 - EM CONSTRUÇÃO SEM ALVENARIA 5 - CONSTRUÇÃO IRREGULAR 6 - NÃO TEM PERMITEÇÃO ENVIADA NO PROCEL.</p>						

PREFEITURA MUNICIPAL DE CURITIBA

(F.15) S.M.D.U - BOLETIM DE ATUALIZACAO CADASTRAL

Indicacão Fiscal 01 (81) 125200411112

Ficha N. 1103513

XAXIM

TIPO	(SUBLOTE NOVO)	(MUDA ESPECIE)	ESPECIE	ENDEREÇO ATUALIZADO DO IMÓVEL				NOME DO LOGADOURO				NÚMEROS	
1	1-SIM	1-SIM		Cód. Rua	Número	And.	Tip	Núm. Unid.	R. DES. STANISLAU GALVÃO				615
18	2-NÃO	2-NÃO		5502H	615	-	CS						4

TIPO	ID	COD. OP.	TAX	PAU	TIPO MATERIAL	COBERTURA	REVESTIMENTO	ESQUADRIA	PORTAS
2	01	1- INCLUI 2- EXCLUI 3- ALTERA	112	11	2	1	10	1	1
18	19/20		21	24	26	27	28	30	31

CARAC. + 2 DISCOS	LANÇ- RA	JARDIM	CORCHA	PISCINA	CIRCUITO	ESTILO	MATERIAL	INTER	PORTA	ILUMINAC	METRAGEM1	METRAGEM2	METRAGEM1	METRAGEM2	METRAGEM1	METRAGEM2							
32	33	34	35	36	37	38	39	40	41	42	43	44	48	49	53	54	58	59	63	64	68	69	73

TIPO	ID	COD. OP.	TAX	PAU	TIPO MATERIAL	COBERTURA	REVESTIMENTO	ESQUADRIA	PORTAS
2	02	1- INCLUI 2- EXCLUI 3- ALTERA							
18	19/20		21	22	24	26	27	28	31

TIPO	ID	COD. OP.	TAX	PAU	TIPO MATERIAL	COBERTURA	REVESTIMENTO	ESQUADRIA	PORTAS
2	03	1- INCLUI 2- EXCLUI 3- ALTERA							
18	19/20		21	22	24	26	27	28	31

MATUREZA	PATRIMÔNIO	USO	USO	NÚMERO FISCAL	COMERCIO OU INDUST.	PUBL.
1	1- PARTICULAR 2- PUBL. MUNICIPAL 3- PUBL. ESTADUAL	1- RESIDENCIAL 2- COMERCIAL 3- COMERCIAL E RESID. 4- INDUSTRIAL 5- RECEPTIVO	6- ASSISTENCIAL 7- ESCOLAR 8- CULTURAL 9- HOSPITAL 10- CRECHE	11- POSTO DE SAÚDE 12- AGRICOLA 13- CARRÃO 14- TRAPIÇA 15- NÃO IDENTIF.	1- NÃO TEM PLANO 2- NÃO ESTÁ REGISTRADO	1- NÃO 2- NÃO 3- NÃO
18	1	1	1	23	29	30

INFORMAÇÕES COMPLEMENTARES:

1 - LOTE NÃO ENCONTRADO	4 - EM CONSTRUÇÃO SEM ALUGU
2 - NÃO EXISTE CONSTRUÇÃO	5 - ACCORDO IRREGULAR
3 - EDIFICACAO NÃO ENCONTRADA	6 - PPD. POU. REPERTECIDO ENTRADA

PREFEITURA MUNICIPAL DE CURITIBA
(F.15) S.M.D.U - BOLETIM DE ATUALIZAÇÃO CADASTRAL

Indicação Fiscal 01 (81) 215210013 12 13 Ficha N. 1936 17

XAXIM

TIPO (SUBLOTE NOVO)	(MUDA ESPÉCIE)	ESPECIE	Cód. Rua	Número	And.	Tipos	Mód. Unid.	NOME DO LOCADOURO	NÚMEROS
1-SIM	1-SIM		5502H	90	-	CS		R. DR. ESTANISLAU CAR-	90
2-NÃO	2-NÃO							Poso	

TIPO	ID	COD. OP.	TAX	PAU	TIPO MATERIAL	COBERTURA	REVESTIMENTO	ESQUADRIA	PORTAS
2	01	1- INCLUI 2- EXCLUI 3- ALTERA	112	11	1- ALVENARIA 2- MADEIRA 3- BASTA 4- CALÇÃO BASTIDA 5- CALÇÃO ALVENARIA 6- TÊXTELO	1- TELHA FRANCESA 2- TELHA COLOMBIAL 3- TELHA ESCADA 4- LAJE 5- CANSER ABANTO 6- ZINCO C/D STABILIZ 7- CALETO DE AZULEJO	1- SEM REBOCO 2- C/D REBOCO 3- REBOCO C/CALETO 4- BASSA FRANCESA 5- TIZELO A BASTA 6- CONCRETO APARENTE	1- MADEIRA 2- PÉLTA 3- C/D AZUL/PAST. 4- BALEIRA COCIDA 5- BALEIRA TRATADA 6- ALUMÍNIO	1- BALEIRA SIMPLES 2- BALEIRA COCIDA 3- BALEIRA TRATADA
10	19/20								

CARACTER + 2 VÍDEOS	LAREI- ESPÉCIES	JARDIM	CANCHA	PISCINA	CIRCUNTO	ESTILO	MATERIAL	INTER	FEITÃO	TELEFONIA	METRAGEM1	METRAGEM2	METRAGEM1	METRAGEM2	METRAGEM1	METRAGEM2

METRAGEM1	METRAGEM2	METRAGEM1	METRAGEM2	ÁREA INFORMADA	MEZZANINO	BEIRAL
					2 1-SIM 2-NÃO	1 1-SIM 2-NÃO

fronte, lateral direita e fundos do terreno

TIPO	ID	COD. OP.	TAX	PAU	TIPO MATERIAL	COBERTURA	REVESTIMENTO	ESQUADRIA	PORTAS
2	02	1- INCLUI 2- EXCLUI 3- ALTERA							
18	19/20								

METRAGEM1	METRAGEM2	METRAGEM1	METRAGEM2	ÁREA INFORMADA	BEIRAL
					1 - SIM 2 - NÃO

TIPO	ID	COD. OP.	TAX	PAU	TIPO MATERIAL	COBERTURA	REVESTIMENTO	ESQUADRIA	PORTAS
2	03	1- INCLUI 2- EXCLUI 3- ALTERA							
18	19/20								

METRAGEM1	METRAGEM2	METRAGEM1	METRAGEM2	ÁREA INFORMADA	BEIRAL
					1 - SIM 2 - NÃO

NATUREZA	PATRIMÔNIO	USO	NÚMERO FISCAL	COMÉRCIO OU INDÚST.	POBL.
1- PREDIAL 2- TERRITÓRIAL	1- PARTICULAR 2- PUBL. MUNICIPAL 3- PUBL. ESTADUAL	1- RESIDENCIAL 2- RESERVA 3- COMERCIAL E RESID. 4- INDUSTRIAL 5- RECREATIVO	1- ASSISTENCIAL 2- ESCOLAR 3- CULTURAL 4- HOSPITAL 5- CRIANÇA	11- POSTO DE SAÚDE 12- AGRÍCOLA 13- CASPAGER 14- ESCOLA 15- NÃO IDENTIF.	1- NÃO TEM SUEPÁ 2- NÃO ESTÁ DISPONÍVEL
18	1	1	21 22	29	30

NÚMERO DO PESQUIZADOR: 32 36
MÁTRICULA DO SUPERVISOR: 37 41

INFORMAÇÕES COMPLEMENTARES:
1 - LOTE NÃO ENCONTRADO
2 - NÃO EXISTE CONDIÇÃO
3 - EDIFICAÇÃO NÃO ENCONTRADA
4 - EM CONSTRUÇÃO SEM ALVARÁ
5 - BARRACÃO IRREGULAR
6 - NÃO TEM PERMÍSSÃO ENTRADA NO IMÓVEL.

PREFEITURA MUNICIPAL DE CURITIBA

(F.15) S.M.D.U - BOLETIM DE ATUALIZAÇÃO CADASTRAL

Indicação Fiscal

01 (81) 215210102 1 1 12

Ficha N.

13 (1037) 17

KAXIM

TIPO	(SUBLOTE NOVO)	(MUDA ESPÉCIE)	ESPÉCIE	ENDEREÇO ATUALIZADO DO IMÓVEL				NOME DO LOGEADOURO				NÚMEROS
1	1-SIM	1-SIM		Cód. Rua	Número	And.	Tipo	R. DES. ESTANISLAU CARDOSO				593
18	2-NÃO	2-NÃO		55024	593	-	CS					

TIPO	ID	Cód. OP.	TAX	PAU	TIPO MATERIAL	COBERTURA	REVESTIMENTO				ESQUADRIA	PORTAS
2	01	1- INCLUI 2- EXCLUI 3- ALTERA			1- ALVENARIA 2- MADEIRA 3- BETA 4- GALPÃO MADEIRA 5- GALPÃO ALVENARIA 6- TELHEIRO	1- TELHA PORTUGUESA 2- TELHA COLONIAL 3- TELHA ESCADA 4- LAJE 5- CHAPA AMBIM 6- ZINCO C/D SIMILAR 7- CALEDELO DE AZEITE	1- SER BORDO 2- CER. PEDRO 3- BLENCO CALÇADO 4- BASSA FACHA 5- TAPETO A VISTA 6- COFREDO APARENTE	7- BAFANO 8- PÉLA 9- CER. AZUL / PAST. 10- MADEIRA COCIDA 11- MADEIRA TRATADA 12- CHAPISCO	1- DE FERRO 2- MADEIRA SIMPLES 3- MADEIRA TRATADA 4- ALUMÍNIO	1- MADEIRA SIMPLES 2- MADEIRA COCIDA 3- BORTAS		
10	19/20											

CARACEN + 2 DISCOS CARCEN	DISCOS ESPECIAIS	LOTE-PA	JARDIM INVERNO	CORCEN ESPORTE	PISCINA	CIRCUITO TV	ESTILO ARQUIT.	MATERIAL ROPE	INTER FONES	PORTÃO ELETRON.	TELECOMUN. ESPECIAL	METRAGEM1	METRAGEM2	METRAGEM1	METRAGEM2	METRAGEM1	METRAGEM2

TIPO	ID	Cód. OP.	TAX	PAU	TIPO MATERIAL	COBERTURA	REVESTIMENTO				ESQUADRIA	PORTAS
2	02	1- INCLUI 2- EXCLUI 3- ALTERA										
18	19/20											

TIPO	ID	Cód. OP.	TAX	PAU	TIPO MATERIAL	COBERTURA	REVESTIMENTO				ESQUADRIA	PORTAS
2	03	1- INCLUI 2- EXCLUI 3- ALTERA										
18	19/20											

NATUREZA	PATRIMÔNIO	USO	USO	NÚMERO FISCAL	COMÉRCIO OU INDÚST.	PUBL.
1- PROPRIAL 2- TERRITORIAL	1- PARTICULAR 2- PUBL. MUNICIPAL 3- PUBL. ESTADUAL	1- RESIDENCIAL 2- COMERCIAL 3- COMERCIAL E RESID. 4- INDUSTRIAL 5- RECEPTIVO	6- ASSISTENCIAL 7- ESCOLAR 8- CULTURAL 9- HOSPITAL 10- GRUPO	11- POSTO DE SAÚDE 12- AGRÍCOLA 13- CRIANÇA 14- TERCIA 15- NÃO TÉCNIC.	1- NÃO TEM CARTELA 2- NÃO ESTÁ DISPONÍVEL	1- NÃO 2- NÃO 3- NÃO
18	19	1	01		29	

INFORMAÇÕES COMPLEMENTARES:

1- LOTE NÃO ENCONTRADO	4- EM CONSTRUÇÃO SEM ALVENARIA
2- NÃO EXISTE CONSTRUÇÃO	5- REFORÇO IRREGULAR
3- EDIFICAÇÃO NÃO ENCONTRADA	6- NÃO FUI PERMITIDO ENTRADA NO LOTE.

PREFEITURA MUNICIPAL DE CURITIBA
(F.15) S. M. D. U - BOLETIM DE ATUALIZAÇÃO CADASTRAL

Indicação Fiscal 01 (61) 21512102411112 13
Ficha N. 103917

XAXIM

TIPO	(SUBLOTE NOVO)	(MUDA ESPÉCIE)	ESPÉCIE	ENDEREÇO ATUALIZADO DO IMVEL						NOME DO LOGRADOURO	NÚMEROS
1	1-SIM	1-SIM	0	Cód. Rua	Número	And.	Tipos	Núm. Unid.	R. JOÃO CHAVES	102	
18	2-NÃO	2-NÃO	0	513	102	-	45	3			

TIPO	ID	Cód. OP.	TAX	PAU	TIPO MATERIAL	COBERTURA	REVESTIMENTO				ESQUADRIA	PORTAS																									
2	01	1- INCLUI 2- EXCLUI 3- ALTERA	12	14	2	1	1. SEM REBOCO 2. C/O REBOCO 3. REBOCO CALCÍMIO 4. REBOCO ARGILA 5. TAVELA A VISTA 6. CONCRETO APARENTE	7. AZEITE 8. PEGUA 9. C/O. AZUL / PASTA 10. BACELTA CORUA 11. BACELTA TRATADA 12. ENAFISCO	10	2	1. BACELTA SIMPLES 2. BACELTA MOBRE 3. OUTRAS	1																									
10	19/20	21	22	24	26	27	28	29	30	31	32	33	34	35	36	37	38	39	40	41	42	43	44	48	49	53	54	58	59	63	64	68	69	73			
MÉTRAGEM1		MÉTRAGEM2		MÉTRAGEM1		MÉTRAGEM2		ÁREA INFORMADA		MEZZANINO		BEIBAL																									
74		78		79		83		84		88		89		93		94		101		102		103															

TIPO	ID	Cód. OP.	TAX	PAU	TIPO MATERIAL	COBERTURA	REVESTIMENTO				ESQUADRIA	PORTAS															
2	02	1- INCLUI 2- EXCLUI 3- ALTERA																									
16	19/20	21	22	24	26	27	28	29	30	31	32	36	37	41	42	46	47	51	52	56	57	61	62	69	70	78	1 - SIM 2 - NÃO

TIPO	ID	Cód. OP.	TAX	PAU	TIPO MATERIAL	COBERTURA	REVESTIMENTO				ESQUADRIA	PORTAS															
2	03	1- INCLUI 2- EXCLUI 3- ALTERA																									
18	19/20	21	22	24	26	27	28	29	30	31	32	36	37	41	42	46	47	51	52	56	57	61	62	69	70	78	1 - SIM 2 - NÃO

TIPO	NATUREZA	PATRIMÔNIO	USO	USO	NÚMERO FISCAL	COMÉRCIO OU INDÚST.	PUBL.								
3	1- PRÓPRIO 2- TERRITÓRIO	1- PARTICULAR 2- PUBL. MUNICIPAL 3- PUBL. ESTADUAL	4- PÚBLICO FEDERAL 5- RELIGIOSO 6- NÃO IDENTIFICADO	1- RESIDENCIAL 2- COERCIONAL 3- COMERCIAL E RESTO. 4- INDUSTRIAL 5- RECREATIVO	6- ASSISTENCIAL 7- ESCOLAR 8- CULTURAL 9- HOSPITALAR 10- CATIVEIRO	11- POSTO DE SAÚDE 12- AGRÍCOLA 13- GRÁFICO 14- ESPORTE 15- NÃO IDENTIFIC.	29	30							
18	1	1	1	1	23	28	31								
NÚMERO DO PESQUISADOR		MÁTRICULA DO SUPERVISOR		INFORMAÇÕES COMPLEMENTARES:											
32		36		37		41		1- LOTE NÃO ENCONTRADO 2- NÃO EXISTE CONSTRUÇÃO 3- ERFITICAÇÃO NÃO RECONSTRUIDA				4- EM CONSTRUÇÃO SEM ALVENAR 5- CONSTRUÇÃO IMPROPRIA 6- NÃO FOR FORTIFICADO ENTRADA DO IMVEL.			

PREFEITURA MUNICIPAL DE CURITIBA
(F.15) S.M.D.U - BOLETIM DE ATUALIZAÇÃO CADASTRAL

Indicação Fiscal 01 81 252 023 12 13
Ficha N. 1040

XAXIM

TIPO	(SUBLOTE NOVO)	(MUDA ESPÉCIE)	ESPECIE	Cód. Rua	Número	And.	Tipo	Núm. Únid.	NOME DO LOCADOR	NÚMEROS
1	1-SIM	1-SIM	0	5513	101	-	CS	1	JOÃO CHAVES	101
18	2-NÃO	2-NÃO	20							218

TIPO	ID	COD. OP.	TAX	PAU	TIPO MATERIAL	COBERTURA	REVESTIMENTO	ESQUADRIA	PORTAS
2	01	1- INCLUI 2- EXCLUI 3- ALTERA	42	11	2	1	10	2	1
10	19/20	21	22	24	26	27	28	30	31

CORREÇÃO 2 VIGOS	LAREI- ESPECIAIS	JARDIM	CORÇA	PISCINA	CIRCUITO	ESTILO	MATERIAL	INTER	FECHAD	ILUMINAC	METRAGEM1	METRAGEM2	METRAGEM1	METRAGEM2	METRAGEM1	METRAGEM2							
32	33	34	35	36	37	38	39	40	41	42	43	44	48	49	53	54	58	59	63	64	68	69	73

METRAGEM1	METRAGEM2	METRAGEM1	METRAGEM2	ÁREA INFORMADA	MEZZANINO	BEIRAL					
74	78	79	83	84	88	89	93	94	101	102	103

fronte, lateral e fundos v. x. m.

TIPO	ID	COD. OP.	TAX	PAU	TIPO MATERIAL	COBERTURA	REVESTIMENTO	ESQUADRIA	PORTAS
2	02	1- INCLUI 2- EXCLUI 3- ALTERA							
18	19/20	21	22	24	26	27	28	30	31

METRAGEM1	METRAGEM2	METRAGEM1	METRAGEM2	METRAGEM1	METRAGEM2	ÁREA INFORMADA	BEIRAL								
32	36	37	41	42	46	47	51	52	56	57	61	62	69	70	1 - SIM 2 - NÃO

TIPO	ID	COD. OP.	TAX	PAU	TIPO MATERIAL	COBERTURA	REVESTIMENTO	ESQUADRIA	PORTAS
2	03	1- INCLUI 2- EXCLUI 3- ALTERA							
18	19/20	21	22	24	26	27	28	30	31

METRAGEM1	METRAGEM2	METRAGEM1	METRAGEM2	METRAGEM1	METRAGEM2	ÁREA INFORMADA	BEIRAL								
32	36	37	41	42	46	47	51	52	56	57	61	62	69	70	1 - SIM 2 - NÃO

TIPO	NATUREZA	PATRIMÔNIO	USO	USO	NÚMERO FISCAL	COMÉRCIO OU INDÚST.	PUBL.	
3	1- PREDIAL 2- TERRITORIAL	1- PARTICULAR 2- PUBL. MUNICIPAL 3- PUBL. ESTADUAL	4- PUBLICO FEDERAL 5- BENEFICÓ 6- NÃO IDENTIFICADO	1- RESIDENCIAL 2- COMERCIAL 3- COMERCIAL E RESID. 4- INDUSTRIAL 5- RECEPTIVO	6- ASSISTENCIAL 7- ESCOLAR 8- CULTURAL 9- HOSPITAL 10- CEGONE	11- POSTO DE SAÚDE 12- AGRICOLA 13- CRIANÇA 14- IGREJA 15- NÃO IDENTIF.	1- NÃO TEM CLASSIF. 2- NÃO ESTA REGISTRADO	29 30
18	19	20	21	22	23	28	31	

NÚMERO DO PESQUIZADOR: 32 36
MÁTRICULA DO SUPERVISOR: 37 41

INFORMAÇÕES COMPLEMENTARES:
1 - LOTE NÃO ENCONTRADO
2 - NÃO EXISTE CONSTRUÇÃO
3 - EDIFICAÇÃO NÃO ENCONTRADA
4 - EM CONSTRUÇÃO SEM ALVARÁ
5 - OCUPAÇÃO IREGULAR
6 - NÃO FUI PERMITIDO ENTRAR NO LOCAL.

ANEXO 5 - Cópia das fichas do levantamento de campo executado pela PMC/CTM; bairro Jardim Social, quadra 16 e bairro Xaxim, quadra 58.

PREFEITURA MUNICIPAL DE CURITIBA

(F.15) S.M.D.U - BOLETIM DE ATUALIZAÇÃO CADASTRAL

Indicação Fiscal

Ficha N.

01 16000 12 13 17

TIPO	(SUELOTE NOVO)	(MUDA ESPECIE)	ESPECIE	ENDEREÇO ATUALIZADO DO IMÓVEL				NOME DO LOGRADOURO			NÚMEROS	
<input checked="" type="checkbox"/> 1	1-SIM	<input type="checkbox"/> 1-SIM	<input type="checkbox"/>	Cód. Rua	Número	And.	Tipos	-----			25	
<input type="checkbox"/> 2	2-NÃO	<input type="checkbox"/> 2-NÃO	<input type="checkbox"/>	32	36	37	41	42	44	46	50	

TIPO	ID	Cód.OP.	TAX	PAU	TIPO MATERIAL	COBERTURA	REVESTIMENTO		ESQUADRIA	PORTAS	
<input checked="" type="checkbox"/> 2	<input type="checkbox"/> 01	1- INCLUI 2- EXCLUI 3- ALTERA	12	02	1- ALVENARIA 2- MADEIRA 3- BUSTA 4- GALPÃO MADEIRA 5- GALPÃO ALVENARIA 6- TELHEIRO	1- TELHA FRANCESA 2- TELHA COLONIAL 3- TELHA ESCADA 4- LAJE 5- CHAPA ANTANTO 6- ZINCO OU SIMILAR 7- CALETÃO DE ANTANTO	1- SER REVEDO 2- CCA REVEDO 3- REVEDO C/CALETÃO 4- BASSA RASPADÁ 5- TITULO A VISTA 6- CONCRETO APARENTE	7- MARMORE 8- PEDRA 9- CER. PAZEL./PAST. 10- MADEIRA COMUA 11- MADEIRA TRATADA 12- CHAPISCO	1- DE FERRO 2- MADEIRA SIMPLES 3- MADEIRA TRATADA 4- ALUMINIO	1- MADEIRA SIMPLES 2- MADEIRA ROSE 3- OUTRAS	
28	29/30	31	32	34	36	37			03	3	2

CARACEN + 2 VÍDROS CARRIS	2 VÍDROS ESPECIAIS	LAREI- RR	JARDIM INTERNO	CANCHA ESPORTE	PISCINA	CIRCUITO TV	ESTILO ARQUIT.	MATERIAL MÓBRE	INTER FONES	PORTÃO ELECTR.	ILUMINAÇÃO ESPECIAL	METRAGEM1	METRAGEM2	METRAGEM1	METRAGEM2	METRAGEM1	METRAGEM2	METRAGEM1	METRAGEM2				
<input type="checkbox"/>	<input type="checkbox"/>	<input type="checkbox"/>	<input type="checkbox"/>	<input type="checkbox"/>	<input type="checkbox"/>	<input type="checkbox"/>	<input type="checkbox"/>	<input type="checkbox"/>	<input type="checkbox"/>	<input type="checkbox"/>	<input type="checkbox"/>												
42	43	44	45	46	47	48	49	50	51	52	53	54	58	59	63	64	68	69	73	74	78	79	83

TIPO	ID	Cód.OP.	TAX	PAU	TIPO MATERIAL	COBERTURA	REVESTIMENTO		ESQUADRIA
<input checked="" type="checkbox"/> 2	<input type="checkbox"/> 02	1- INCLUI 2- EXCLUI 3- ALTERA							
28	29/30	31	32	34	36	37			38

TIPO	ID	Cód.OP.	TAX	PAU	TIPO MATERIAL	COBERTURA	REVESTIMENTO		ESQUADRIA
<input checked="" type="checkbox"/> 2	<input type="checkbox"/> 03	1- INCLUI 2- EXCLUI 3- ALTERA							
28	29/30	31	32	34	36	37			38

NATUREZA	PATRIMÔNIO	USO	NÚMERO FISCAL	COMERCIO OU INDUST.	PUBL.
<input checked="" type="checkbox"/> 3	1- PARTICULAR 2- PUBL. MUNICIPAL 3- PUBL. ESTADUAL	1- RESIDENCIAL 2- COMERCIAL 3- COMERCIAL E RESID. 4- INDUSTRIAL 5- RECREATIVO	11- POSTO DE SAÚDE 12- AGRICOLA 13- CARACEN 14- IRRADI 15- NÃO IDENTIF.	1- NÃO TEM ALVARÁ 2- NÃO ESTÁ DISPONÍVEL	<input type="checkbox"/>
28	29	31	32	33	38

NÚM. DO PESQUIZADOR: [] [] [] [] [] [] [] [] [] []

MATRÍCULA DO SUPERVISOR: [] [] [] [] [] [] [] [] [] []

INFORMAÇÕES COMPLEMENTARES: 1- LOTE NÃO ENCONTRADO 2- NÃO EXISTE CONSTRUÇÃO 3- IDENTIFICADO, NÃO ENCONTROU 4- EM CONSTRUÇÃO SEM ALVARÁ 5- OCUPAÇÃO IRREGULAR 6- NÃO FOI PLANEJADA ENTRADA

PREFEITURA MUNICIPAL DE CURITIBA

(F.15) S.M.D.U - BOLETIM DE ATUALIZAÇÃO CADASTRAL

Indicação Fiscal 15000 12 13 17
 Ficha N. 17

TIPO	(SUBLOTE NOVO)	(MUDA ESPECIE)	ESPECIE	Cód. Rua	Número	And.	Tip	Núm. Unid.	NOME DO LOGRADOURO	NÚMEROS	
1	1-SIM	1-SIM			33						
28	2-NÃO	2-NÃO									
	29	30	31	32	36	37	41	42	44	46	50

TIPO	ID	Cód.OP.	TAX	PAU	TIPO MATERIAL	COBERTURA	REVESTIMENTO	ESQUADRIA	PORTAS
2	01		1/2	01	1	2			
28	29/30	31	32	34	36	37	38	40	41
1- INCLUI 2- EXCLUI 3- ALTERA 1. ALVENARIA 2. MADEIRA 3. BUSTA 4. GALPAO MADEIRA 5. CHAPA ALVENARIA 6. TELHEIRO 1. TELHA FRANCESA 2. TELHA COLONIAL 3. TELHA ESCADA 4. LAJE 5. CHAPA ALANTO 6. ZINCO DOU SIBALAR 7. CALETÃO DE ALANTO 1. SEM REBOCO 2. COM REBOCO 3. REBOCO C/CALFIMO 4. MASSA RASPADIA 5. TIBOLO A VISTA 6. CONCRETO APARENTE 7. MARMORE 8. PEDRA 9. CER. AZUL /PRST. 10. MADEIRA COMUM 11. MADEIRA TRATADA 12. CHAPISCO 1. DE FERRO 2. MADEIRA SIMPLES 3. MADEIRA TRATADA 4. ALUMINIO 1. MADEIRA SIMPLES 2. MADEIRA MOBRE 3. OUTRAS									
CARCEN + 2 VIDROS CARROS 42 43 44 45 46 47 48 49 50 51 52 53 LAREJA 44 45 46 47 48 49 50 51 52 53 JARDIM INTERNO 44 45 46 47 48 49 50 51 52 53 CANCHA ESPORTE 44 45 46 47 48 49 50 51 52 53 PISCINA 44 45 46 47 48 49 50 51 52 53 CIRCUITO TV 44 45 46 47 48 49 50 51 52 53 ESTILO ARQUIT. 44 45 46 47 48 49 50 51 52 53 MATERIAL MOBRE 44 45 46 47 48 49 50 51 52 53 INTER FONES 44 45 46 47 48 49 50 51 52 53 PORTÃO ELETROB. 44 45 46 47 48 49 50 51 52 53 ILUMINAÇÃO ESPECIAL 44 45 46 47 48 49 50 51 52 53 METRAGEM1 54 58 METRAGEM2 59 63 METRAGEM1 64 68 METRAGEM2 69 73 METRAGEM1 74 78 METRAGEM2 79 83 METRAGEM1 84 88 METRAGEM2 89 93 METRAGEM1 94 98 METRAGEM2 99 103 AREA INFORMADA 104 111 MEZZANINO 112 BEIRAL 113 1-SIM 2-NÃO 1-SIM 2-NÃO									

TIPO	ID	Cód.OP.	TAX	PAU	TIPO MATERIAL	COBERTURA	REVESTIMENTO	ESQUADRIA
2	02							
28	29/30	31	32	34	36	37	38	40
1- INCLUI 2- EXCLUI 3- ALTERA METRAGEM1 41 45 METRAGEM2 46 50 METRAGEM1 51 55 METRAGEM2 56 60 METRAGEM1 61 65 METRAGEM2 66 70 BEIRAL 71 1-SIM 2-NÃO								

TIPO	ID	Cód.OP.	TAX	PAU	TIPO MATERIAL	COBERTURA	REVESTIMENTO	ESQUADRIA
2	03							
28	29/30	31	32	34	36	37	38	40
1- INCLUI 2- EXCLUI 3- ALTERA METRAGEM1 41 45 METRAGEM2 46 50 METRAGEM1 51 55 METRAGEM2 56 60 METRAGEM1 61 65 METRAGEM2 66 70 BEIRAL 71 1-SIM 2-NÃO								

NATUREZA	PATRIMÔNIO	USO	USO	NÚMERO FISCAL	COMERCIO OU PUBL. INDUST.	
3						
1 - PREDIAL 2 - TERRITORIAL	1 - PARTICULAR 2 - PUBL. MUNICIPAL 3 - PUBL. ESTADUAL	4 - PUBLICO FEDERAL 5 - RELIGIOSO 6 - NÃO IDENTIFICADO	" USO " 1 - RESIDENCIAL 2 - COMERCIAL 3 - COMERCIAL E RESID. 4 - INDUSTRIAL 5 - RECREATIVO	6 - ASSISTENCIAL 7 - ESCOLAR 8 - CULTURAL 9 - HOSPITAL 10 - SAÚDE 11 - POSTO DE SAÚDE 12 - AGRICOLA 13 - GARAGEM 14 - ISPRCA 15 - NÃO IDENTIF.	31 32 33 38	39 40
NÚMERO DO PESQUIZADOR 42 46	MATRICULA DO SUPERVISOR 47 51	INFORMAÇÕES COMPLEMENTARES: 1 - LOTE NÃO ENCONTRADO 2 - NÃO EXISTE CONSTRUÇÃO 3 - EDIFICACAO NÃO ENCONTRADA 4 - EM CONSTRUÇÃO SEM ALVARÁ 5 - EQUIPACAO TARECULAR? 6 - NÃO FOI PERMITIDO ENTRADA NO TERRELO				

PREFEITURA MUNICIPAL DE CURITIBA

(F.15) S.M.D.U - BOLETIM DE ATUALIZAÇÃO CADASTRAL

Indicação Fiscal 2000 12 13 17
 Ficha N. 003/155E

TIPO	(SUELOTE NOVO)	(MUDA ESPECIE)	ESPECIE	ENDEREÇO ATUALIZADO DO IMÓVEL							NOME DO LOGRADOURO	NÚMEROS
1	1-SIM	1-SIM	0	Cód. Rua	Número	And.	Tip	Núm. Unid.				
28	2-NÃO	2-NÃO	30	31	32	36	37	41	42	44	46	50

TIPO	ID	Cód. OP.	TAX	PAU	TIPO MATERIAL	COBERTURA	REVESTIMENTO				ESQUADRIA	PORTAS
2	01	1- INCLUI 2- EXCLUI 3- ALTERA	12	01	1. ALVENARIA 2. MADEIRA 3. BUSTA 4. CALPÃO MADEIRA 5. CALPÃO ALVENARIA 6. TELHEIRO	1. TELHA FRANCESA 2. TELHA COLONIAL 3. TELHA ESCARA 4. LAJE 5. CHAPA ABANTO 6. ZINCO DOU SIMILAR 7. CALETÃO DE ABANTO	1. SEM REBOCO 2. COM REBOCO 3. REBOCO C/ CALPÃO 4. MASSA PREPARADA 5. TÍJULO A VISTA 6. CONCRETO APARENTE	7. GARGOJO 8. FERRA 9. CER. AZUL / PAST 10. MADEIRA COMUM 11. MADEIRA TRATADA 12. CARPISCO	03	4	2	
28	29/30	31	32	34	36	37	38	40	41			

CARROÇ + 2 VIDROS CARROS	LAREI- ESPECIAIS	JARDIM IMPERMO	CANCHA ESPORTE	PISCINA	CIRCUITO TV	ESTILO ARQUIT.	MATERIAL MOBRE	INTER FONES	PORTÃO ELETRON.	ILUMINAÇÃO ESPECIAL	METRAGEM1	METRAGEM2	METRAGEM1	METRAGEM2	METRAGEM1	METRAGEM2							
	X																						
42	43	44	45	46	47	48	49	50	51	52	53	54	58	59	63	64	68	69	73	74	78	79	83

METRAGEM1	METRAGEM2	METRAGEM1	METRAGEM2	ÁREA INFORMADA	MEZZANINO	BEIRAL					
					1-SIM 2-NÃO	1-SIM 2-NÃO					
84	88	89	93	94	98	99	103	104	111	112	113

TIPO	ID	Cód. OP.	TAX	PAU	TIPO MATERIAL	COBERTURA	REVESTIMENTO				ESQUADRIA	
2	02	1- INCLUI 2- EXCLUI 3- ALTERA										
28	29/30	31	32	34	36	37	38	40				

TIPO	ID	Cód. OP.	TAX	PAU	TIPO MATERIAL	COBERTURA	REVESTIMENTO				ESQUADRIA	
2	03	1- INCLUI 2- EXCLUI 3- ALTERA										
28	29/30	31	32	34	36	37	38	40				

TIPO	NATUREZA	PATRIMÔNIO	USO	NÚMERO FISCAL	COMERCIO OU INDÚST.	PUBL.
3	1- PREDIAL 2- TERRITORIAL	1- PARTICULAR 2- PUBL. MUNICIPAL 3- PUBL. ESTADUAL	1- RESIDENCIAL 2- COMERCIAL 3- COMERCIAL E RESID. 4- INDUSTRIAL 5- RECREATIVO	6- ASSOCIACIONAL 7- ESCOLAR 8- CULTURAL 9- HOSPITAL 10- CRECHE	11- POSTO DE SAÚDE 12- BERTOLA 13- GARAGEM 14- TERREÇO 15- NÃO IDENTIF.	1- NÃO TEM ALVARÁ 2- NÃO ESTÁ DISPONÍVEL
28	29	30	31	32	39	40

NÚMERO DO PESQUIZADOR: 42 46
 MATRICULA DO SUPERVISOR: 42 51
 INFORMAÇÕES COMPLEMENTARES: 1- LOTE NÃO ENCONTRADO 2- NÃO EXISTE CONSTRUÇÃO 3- CONSTRUÇÃO NÃO ENCONTRADA 4- EM CONSTRUÇÃO SEM ALVARÁ 5- OCUPAÇÃO ESPECÍFICA 6- NÃO FOI PERMITIDO ENTRADA

PREFEITURA MUNICIPAL DE CURITIBA

(F.15) S.M.D.U - BOLETIM DE ATUALIZAÇÃO CADASTRAL

Indicação Fiscal

01 12000 12 13 17

ficha 004/TESE

Ficha N.

TIPO	(SUELOTE NOVO)	(MUDA ESPECIE)	ESPECIE	Cód. Rua	Número	And.	Tipo	Núm. Unid.	HOME DO LOGRADOURO	NÚMEROS	
<input type="checkbox"/> 1	1-SIM	1-SIM	<input type="checkbox"/>	<input type="checkbox"/>	<input type="checkbox"/>	<input type="checkbox"/>	<input type="checkbox"/>	<input type="checkbox"/>			
<input type="checkbox"/> 2	2-NÃO	2-NÃO	<input type="checkbox"/>	<input type="checkbox"/>	<input type="checkbox"/>	<input type="checkbox"/>	<input type="checkbox"/>	<input type="checkbox"/>			
28	29	30	31	32	36	37	41	42	44	46	50

TIPO	ID	Cód. OP.	TAX	PAU	TIPO MATERIAL	COBERTURA	REVESTIMENTO	ESQUADRIA	PORTAS	
<input type="checkbox"/> 2	<input type="checkbox"/> 01	1- INCLUI 2- EXCLUI 3- ALTERA	<input type="checkbox"/> 12	<input type="checkbox"/> 01	1. ALVENARIA 2. MADEIRA 3. BUSTA 4. GALPÃO MADEIRA 5. GALPÃO ALVENARIA 6. TELHEIRO	1. TELHA FRANCESA 2. TELHA COLONIAL 3. TELHA ESCANA 4. LAJE 5. CHAPA AMANTO 6. ZINCO OU SIMILAR 7. CORTAÇO DE ABANTO	1. SEM REBOCO 2. COM REBOCO 3. REBOCO C/ CALFIMO 4. MASSA ACRÉSCA 5. TÍJULO A VISTA 6. CONCRETO APARENTE	7. GRC 8. PEDRA 9. CER. AZUL/PAST 10. MADEIRA COMUM 11. MADEIRA TRATADA 12. CHAPISCO	1. DE FERRO 2. MADEIRA SIMPLES 3. MADEIRA TRATADA 4. ALUMÍNIO	1. MADEIRA SIMPLES 2. MADEIRA MOSE 3. OUTRAS
28	29/30	31	32	34	36	37	38	48	41	

COPIAR + 2 VIDROS	2 VÍDROS ESPECIAIS	LAREI- RA	JARDIM INVERNO	CANCHA ESPORTE	PISCINA	CIRCUITO TV	ESTILO ARQUIT.	MATERIAL MOBRE	INTER FONE	PORTA ELÉTRON.	ILUMINAÇÃO ESPECIAL	METRAGEM1	METRAGEM2	METRAGEM1	METRAGEM2	METRAGEM1	METRAGEM2						
<input type="checkbox"/>	<input type="checkbox"/>	<input checked="" type="checkbox"/>	<input type="checkbox"/>	<input type="checkbox"/>	<input type="checkbox"/>	<input type="checkbox"/>	<input type="checkbox"/>	<input type="checkbox"/>	<input type="checkbox"/>	<input type="checkbox"/>	<input type="checkbox"/>	<input type="checkbox"/>	<input type="checkbox"/>	<input type="checkbox"/>	<input type="checkbox"/>	<input type="checkbox"/>	<input type="checkbox"/>						
42	43	44	45	46	47	48	49	50	51	52	53	54	58	59	63	64	68	69	73	74	78	79	83

METRAGEM1	METRAGEM2	METRAGEM1	METRAGEM2	ÁREA INFORMADA	MEZZANINO	BEIRAL					
<input type="checkbox"/>	<input type="checkbox"/>	<input type="checkbox"/>	<input type="checkbox"/>	<input type="checkbox"/>	<input type="checkbox"/>	<input type="checkbox"/>					
84	88	89	93	94	98	99	103	104	111	112	113

TIPO	ID	Cód. OP.	TAX	PAU	TIPO MATERIAL	COBERTURA	REVESTIMENTO	ESQUADRIA				
<input type="checkbox"/> 2	<input type="checkbox"/> 02	1- INCLUI 2- EXCLUI 3- ALTERA	<input type="checkbox"/>	<input type="checkbox"/>	<input type="checkbox"/>	<input type="checkbox"/>	<input type="checkbox"/>	<input type="checkbox"/>				
28	29/30	31	32	34	36	37	38	48				
METRAGEM1	METRAGEM2	METRAGEM1	METRAGEM2	METRAGEM1	METRAGEM2	BEIRAL						
<input type="checkbox"/>	<input type="checkbox"/>	<input type="checkbox"/>	<input type="checkbox"/>	<input type="checkbox"/>	<input type="checkbox"/>	<input type="checkbox"/>						
41	45	46	50	51	55	56	60	61	65	66	70	71

TIPO	ID	Cód. OP.	TAX	PAU	TIPO MATERIAL	COBERTURA	REVESTIMENTO	ESQUADRIA				
<input type="checkbox"/> 2	<input type="checkbox"/> 03	1- INCLUI 2- EXCLUI 3- ALTERA	<input type="checkbox"/>	<input type="checkbox"/>	<input type="checkbox"/>	<input type="checkbox"/>	<input type="checkbox"/>	<input type="checkbox"/>				
28	29/30	31	32	34	36	37	38	48				
METRAGEM1	METRAGEM2	METRAGEM1	METRAGEM2	METRAGEM1	METRAGEM2	BEIRAL						
<input type="checkbox"/>	<input type="checkbox"/>	<input type="checkbox"/>	<input type="checkbox"/>	<input type="checkbox"/>	<input type="checkbox"/>	<input type="checkbox"/>						
41	45	46	50	51	55	56	60	61	65	66	70	71

NATUREZA	PATRIMÔNIO	" USO "	USO	NÚMERO FISCAL	COMERCIO OU INDÚST.	PUBL.		
<input type="checkbox"/> 3	1- PARTICULAR 2- PUBL. MUNICIPAL 3- PUBL. ESTADUAL	4- PÚBLICO FEDERAL 5- RELIGIOSO 6- NÃO IDENTIFICADO	1- RESIDENCIAL 2- COMERCIAL 3- COMERCIAL E RESID. 4- INDUSTRIAL 5- RECREATIVO	6- ASSISTENCIAL 7- ESCOLAR 8- CULTURAL 9- HOSPITAL 10- CRECHE	11- POSTO DE SAÚDE 12- AGRIÍCOLA 13- GARÇEN 14- ESCOLA 15- NÃO IDENTIF.	1- LOTE NÃO ENCONTRADO 2- NÃO EXISTE CONSTRUÇÃO 3- EDIFÍCIO NÃO ENCONTRADO	4- EM CONSTRUÇÃO SEM ALVARÁ 5- REQUISIÇÃO ESPECIAL 6- NÃO FOI PERMITIDO ENTARAR	
28	29	30	31	32	33	38	39	40

NÚMERO DO PESQUIZADOR	MATRICULA DO SUPERVISOR	INFORMAÇÕES COMPLEMENTARES:	
<input type="checkbox"/>	<input type="checkbox"/>	1- LOTE NÃO ENCONTRADO 2- NÃO EXISTE CONSTRUÇÃO 3- EDIFÍCIO NÃO ENCONTRADO	
42	46	47	51

PREFEITURA MUNICIPAL DE CURITIBA

(F.15) S.M.D.U - BOLETIM DE ATUALIZAÇÃO CADASTRAL

Indicação Fiscal

01 011010107 12 13

Ficha N.

17

TIPO	(SUELOTE NOVO)	(MUDA ESPECIE)	ESPECIE	Cód. Rua	Número	And.	Tipo	Núm. Unid.	NOME DO LOGRADOURO	NÚMEROS	
<input type="checkbox"/> 1	1-SIM <input type="checkbox"/>	1-SIM <input type="checkbox"/>	<input type="checkbox"/>	<input type="checkbox"/>	<input type="checkbox"/>	<input type="checkbox"/>	<input type="checkbox"/>	<input type="checkbox"/>	-----	-----	
28	2-NÃO <input type="checkbox"/>	2-NÃO <input type="checkbox"/>	<input type="checkbox"/>	<input type="checkbox"/>	<input type="checkbox"/>	<input type="checkbox"/>	<input type="checkbox"/>	<input type="checkbox"/>	-----	-----	
	29	30	31	32	36	37	41	42	44	46	50

TIPO	ID	Cód.OP.	TAX	PAU	TIPO MATERIAL	COBERTURA	REVESTIMENTO	ESQUADRIA	PORTAS
<input type="checkbox"/> 2	<input type="checkbox"/> 01	1- INCLUI <input type="checkbox"/>	<input type="checkbox"/> 26	<input type="checkbox"/>	<input type="checkbox"/>	<input type="checkbox"/>	<input type="checkbox"/>	<input type="checkbox"/>	<input type="checkbox"/>
28	29/30	2- EXCLUI <input type="checkbox"/>	31	32	34	36	37	38	41
		3- ALTERA <input type="checkbox"/>							

CARGAS + 2 VIDROS	LAREJ-ARR	JARDIM INVERNO	SANCHA ESPORTE	PISCINA	CIRCUITO TV	ESTILO ARQUIT.	MATERIAL MOBRE	INTER FONES	PORTÃO ELETRON	ILUMINAÇÃO ESPECIAL	METRAGEM1	METRAGEM2	METRAGEM1	METRAGEM2	METRAGEM1	METRAGEM2	
<input type="checkbox"/>	<input type="checkbox"/>	<input type="checkbox"/>	<input type="checkbox"/>	<input type="checkbox"/>	<input type="checkbox"/>	<input type="checkbox"/>	<input type="checkbox"/>	<input type="checkbox"/>	<input type="checkbox"/>	<input type="checkbox"/>	<input type="checkbox"/>	<input type="checkbox"/>	<input type="checkbox"/>	<input type="checkbox"/>	<input type="checkbox"/>	<input type="checkbox"/>	
42	43	44	45	46	47	48	49	50	51	52	53	54	58	59	63	64	68

METRAGEM1	METRAGEM2	METRAGEM1	METRAGEM2	ÁREA INFORMADA	MEZZANINO	BEIRAL
<input type="checkbox"/>	<input type="checkbox"/>	<input type="checkbox"/>	<input type="checkbox"/>	<input type="checkbox"/>	<input type="checkbox"/>	<input type="checkbox"/>
84	88	89	93	94	98	99
103	104	111	112	113		

TIPO	ID	Cód.OP.	TAX	PAU	TIPO MATERIAL	COBERTURA	REVESTIMENTO	ESQUADRIA
<input type="checkbox"/> 2	<input type="checkbox"/> 02	1- INCLUI <input type="checkbox"/>	<input type="checkbox"/>	<input type="checkbox"/>	<input type="checkbox"/>	<input type="checkbox"/>	<input type="checkbox"/>	<input type="checkbox"/>
28	29/30	2- EXCLUI <input type="checkbox"/>	31	32	34	36	37	38
		3- ALTERA <input type="checkbox"/>						40

METRAGEM1	METRAGEM2	METRAGEM1	METRAGEM2	METRAGEM1	METRAGEM2	BEIRAL
<input type="checkbox"/>	<input type="checkbox"/>	<input type="checkbox"/>	<input type="checkbox"/>	<input type="checkbox"/>	<input type="checkbox"/>	<input type="checkbox"/>
41	45	46	50	51	55	56
60	61	65	66	70	71	

TIPO	ID	Cód.OP.	TAX	PAU	TIPO MATERIAL	COBERTURA	REVESTIMENTO	ESQUADRIA
<input type="checkbox"/> 2	<input type="checkbox"/> 03	1- INCLUI <input type="checkbox"/>	<input type="checkbox"/>	<input type="checkbox"/>	<input type="checkbox"/>	<input type="checkbox"/>	<input type="checkbox"/>	<input type="checkbox"/>
28	29/30	2- EXCLUI <input type="checkbox"/>	31	32	34	36	37	38
		3- ALTERA <input type="checkbox"/>						40

METRAGEM1	METRAGEM2	METRAGEM1	METRAGEM2	METRAGEM1	METRAGEM2	BEIRAL
<input type="checkbox"/>	<input type="checkbox"/>	<input type="checkbox"/>	<input type="checkbox"/>	<input type="checkbox"/>	<input type="checkbox"/>	<input type="checkbox"/>
41	45	46	50	51	55	56
60	61	65	66	70	71	

NATUREZA	PATRIMÔNIO	" USO "	USO	NÚMERO FISCAL	COMERCIO OU INDÚST.	PUBL.
<input type="checkbox"/> 3	1- PARTICULAR <input type="checkbox"/>	1- RESIDENCIAL <input type="checkbox"/>	<input type="checkbox"/>	<input type="checkbox"/>	<input type="checkbox"/>	<input type="checkbox"/>
28	2- PUBL. MUNICIPAL <input type="checkbox"/>	2- COMERCIAL <input type="checkbox"/>	31 32	33	39	40
	3- PUBL. ESTADUAL <input type="checkbox"/>	3- COMERCIAL E RESID. <input type="checkbox"/>		38		
	4- PÚBLICO FEDERAL <input type="checkbox"/>	4- INDUSTRIAL <input type="checkbox"/>				
	5- RELIGIOSO <input type="checkbox"/>	5- RECREATIVO <input type="checkbox"/>				
	6- NÃO IDENTIFICADO <input type="checkbox"/>	6- ASSISTENCIAL <input type="checkbox"/>				
		7- ESCOLAR <input type="checkbox"/>				
		8- CULTURAL <input type="checkbox"/>				
		9- HOSPITAL <input type="checkbox"/>				
		10- CRECHE <input type="checkbox"/>				
		11- POSTO DE SAÚDE <input type="checkbox"/>				
		12- AGRÍCOLA <input type="checkbox"/>				
		13- GARRAGEM <input type="checkbox"/>				
		14- IGREJA <input type="checkbox"/>				
		15- NÃO IDENTIF. <input type="checkbox"/>				

NÚMERO DO PESQUIZADOR:

MATRÍCULA DO SUPERVISOR:

INFORMAÇÕES COMPLEMENTARES: 1- LOTE NÃO ENCONTRADO 2- NÃO EXISTE CONSTRUÇÃO 3- LOTE NÃO IDENTIFICADO 4- EM CONSTRUÇÃO SEM ALVARÁ 5- OCUPAÇÃO IRREGULAR 6- VEM COM IDENTIFICAD. ESPECIAL

PREFEITURA MUNICIPAL DE CURITIBA

(F.15) S.M.D.U - BOLETIM DE ATUALIZAÇÃO CADASTRAL

Indicação Fiscal 010000 12 13 17
 Ficha 001/258
 Ficha N.

TIPO	(SUBLETE NOVO)	(MUDA ESPÉCIE)	ESPECIE	ENDEREÇO ATUALIZADO DO IMÓVEL					NOME DO LOGRADOURO		NÚMEROS	
1	1-SIM	1-SIM	0	Cód. Rua	Número	And.	Tipos	Núm. Unid.				
28	<input type="checkbox"/>	<input type="checkbox"/>	31	32	36	37	41	42	44	46	50	
	2-NÃO	2-NÃO	30				99					

TIPO	ID	CÓD.OP.	TAX	PAU	TIPO MATERIAL	COBERTURA	REVESTIMENTO		ESQUADRIA	PORTAS	
28	29/30	31	32	34	36	37	38	40	41	41	
		1- INCLUI	1/2	0/1	1. ALVENARIA	1. TELHA FRANCESA	1. SEM REBOCO	7. ARGAMASSA	1. DE FERRO	1. MADEIRA SIMPLES	
		2- EXCLUI			2. MADEIRA	2. TELHA COLONIAL	2. GUA REBOCO	8. PEDRA	2. MADEIRA SIMPLES	2. MADEIRA NOBRE	
		3- ALTERA			3. BUSTA	3. TELHA ESCADA	3. REBOCO C/CAFFIMO	9. CER. AZUL /PRST.	3. MADEIRA INDICADA	3. OUTRAS	
					4. CALÇAO MADEIRA	4. LAJE	4. MASSA P/ASPADA	10. MADEIRA COMUM	4. ALUMINIO		
					5. CALÇAO ALVENARIA	5. CHAPA ABANTO	5. TITULO A VISTA	11. MADEIRA TRAFADA			
					6. TELMETRO	6. ZINCO DOU S/ANTO	6. CONCRETO APARENTE	12. CHAPISCA			
						7. CALETÃO DE ABANTO					

TIPO	ID	CÓD.OP.	TAX	PAU	TIPO MATERIAL	COBERTURA	REVESTIMENTO		ESQUADRIA
28	29/30	31	32	34	36	37	38	40	
		1- INCLUI							
		2- EXCLUI							
		3- ALTERA							

TIPO	ID	CÓD.OP.	TAX	PAU	TIPO MATERIAL	COBERTURA	REVESTIMENTO		ESQUADRIA
28	29/30	31	32	34	36	37	38	40	
		1- INCLUI							
		2- EXCLUI							
		3- ALTERA							

NATUREZA	PATRIMÔNIO	" USO "	NÚMERO FISCAL	COMERCIO OU INDÚST.	PUBL.
1- PREDIAL	1- PARTICULAR	6- ASSISTENCIAL	33	1- NÃO TEM ALVARÁ	
2- TERRITORIAL	4- PÚBLICO FEDERAL	7- ESCOLAR	38	2- NÃO ESTÁ DISPONÍVEL	
	2- PUBL. MUNICIPAL	8- CULTURAL			
	3- PUBL. ESTADUAL	9- HOSPITAL			
	5- RELIGIOSO	10- CRECHE			
	6- NÃO IDENTIFICADO	11- POSTO DE SAÚDE			
		12- AGRICOLA			
		13- SAÚDE			
		14- CRECHAS			
		15- NÃO IDENTIF.			

NÚMERO DO PESQUIZADOR	MATRÍCULA DO SUPERVISOR	INFORMAÇÕES COMPLEMENTARES:
42	47	1- LOTE NÃO ENCONTRADO
46	51	2- NÃO EXISTE CONSTRUÇÃO
		3- EDIFICACAO NÃO ENCONTRADA
		4- EM CONSTRUÇÃO SEM ALVARÁ
		5- OCUPACAO IRREGULAR
		6- NÃO FOI PERMITIDO ENTRADA NO TERRELO

PREFEITURA MUNICIPAL DE CURITIBA

(F.15) S.M.D.U - BOLETIM DE ATUALIZAÇÃO CADASTRAL

Indicação Fiscal 0070103 12 13 17
Ficha N.

TIPO	(SUELOTE NOVO)	(MUDA ESPECIE)	ESPECIE	ENDERECO ATUALIZADO DO IMOVEL						NOME DO LOGRADOURO		NUMEROS	
<input type="checkbox"/> 1	1-SIM	1-SIM	<input type="checkbox"/>	Cód. Rua	Número	And.	Tip	Núm. Unid.					
<input type="checkbox"/> 2	2-NÃO	2-NÃO	<input type="checkbox"/>	32	36	37	41	42	44	46	50		

TIPO	ID	Cód.OP.	TAX	PAU	TIPO MATERIAL	COBERTURA	REVESTIMENTO		ESQUADRIA	PORTAS
<input type="checkbox"/> 2	<input type="checkbox"/> 01	1- INCLUI 2- EXCLUI 3- ALTERA	26	<input type="checkbox"/>	1. ALVENARIA 2. MADEIRA 3. BUSTA 4. CALÇAO MADEIRA 5. CALÇAO ALVENARIA 6. TELHEIRO	1. TELHA FRANCESA 2. TELHA COLONIAL 3. TELHA ESCABA 4. LAJE 5. CHAPA ABANTO 6. ZINCO OU SIMILAR 7. CALETAS DE ABANTO	1. SEM REVEDO 2. COM REVEDO 3. REVEDO C/COFINO 4. MASSA ASFALTA 5. TIZOLO A VISTA 6. CONCRETO APARENTE	7. ADORNO 8. FERRO 9. CER. FACH. / PAST. 10. MADEIRA COCUM 11. MADEIRA TRATADA 12. SARDISCO	1. DE FERRO 2. MADEIRA SIMPLES 3. MADEIRA TRATADA 4. ALUMINIO	1. MADEIRA SIMPLES 2. MADEIRA NOBRE 3. OUTRAS
28	29/30	31	32	34	36	37			38	41

SPRINCL. 2	VIDROS ESPECIAIS	LAREI-RA	JARDIM IMPERMO	CANCHO ESPORTE	PISCINA	CIRCUITO TV	ESTILO ARQUIT.	MATERIAL NOBRE	INTER FONES	PORTAO ELETRON.	ILUMINACAO ESPECIAL	METRAGEM1	METRAGEM2	METRAGEM1	METRAGEM2	METRAGEM1	METRAGEM2						
<input type="checkbox"/>	<input type="checkbox"/>	<input type="checkbox"/>	<input type="checkbox"/>	<input type="checkbox"/>	<input type="checkbox"/>	<input type="checkbox"/>	<input type="checkbox"/>	<input type="checkbox"/>	<input type="checkbox"/>	<input type="checkbox"/>	<input type="checkbox"/>	<input type="checkbox"/>	<input type="checkbox"/>	<input type="checkbox"/>	<input type="checkbox"/>	<input type="checkbox"/>	<input type="checkbox"/>						
42	43	44	45	46	47	48	49	50	51	52	53	54	58	59	63	64	68	69	73	74	78	79	83

METRAGEM1	METRAGEM2	METRAGEM1	METRAGEM2	AREA INFORMADA	MEZZANINO	BEIRAL					
<input type="checkbox"/>	<input type="checkbox"/>	<input type="checkbox"/>	<input type="checkbox"/>	<input type="checkbox"/>	<input type="checkbox"/>	<input type="checkbox"/>					
84	88	89	93	94	98	99	103	104	111	112	113

TIPO	ID	Cód.OP.	TAX	PAU	TIPO MATERIAL	COBERTURA	REVESTIMENTO		ESQUADRIA
<input type="checkbox"/> 2	<input type="checkbox"/> 02	1- INCLUI 2- EXCLUI 3- ALTERA	<input type="checkbox"/>	<input type="checkbox"/>	<input type="checkbox"/>	<input type="checkbox"/>	<input type="checkbox"/>		<input type="checkbox"/>
28	29/30	31	32	34	36	37			38

METRAGEM1	METRAGEM2	METRAGEM1	METRAGEM2	METRAGEM1	METRAGEM2	BEIRAL						
<input type="checkbox"/>	<input type="checkbox"/>	<input type="checkbox"/>	<input type="checkbox"/>	<input type="checkbox"/>	<input type="checkbox"/>	<input type="checkbox"/>						
41	45	46	50	51	55	56	60	61	65	66	70	71

TIPO	ID	Cód.OP.	TAX	PAU	TIPO MATERIAL	COBERTURA	REVESTIMENTO		ESQUADRIA
<input type="checkbox"/> 2	<input type="checkbox"/> 03	1- INCLUI 2- EXCLUI 3- ALTERA	<input type="checkbox"/>	<input type="checkbox"/>	<input type="checkbox"/>	<input type="checkbox"/>	<input type="checkbox"/>		<input type="checkbox"/>
28	29/30	31	32	34	36	37			38

METRAGEM1	METRAGEM2	METRAGEM1	METRAGEM2	METRAGEM1	METRAGEM2	BEIRAL						
<input type="checkbox"/>	<input type="checkbox"/>	<input type="checkbox"/>	<input type="checkbox"/>	<input type="checkbox"/>	<input type="checkbox"/>	<input type="checkbox"/>						
41	45	46	50	51	55	56	60	61	65	66	70	71

3	NATUREZA	PATRIMONIO	" USO "	USO	NUMERO FISCAL	COMERCIO OU INDUST.	PUBL.		
<input type="checkbox"/>	1- PREDIAL 2- TERRITORIAL	1- PARTICULAR 2- PUBL. MUNICIPAL 3- PUBL. ESTADUAL	4- PUBLICO FEDERAL 5- RELIGIOSO 6- NAO IDENTIFICADO	6- ASSOCIACIONAL 7- ESCOLAR 8- CULTURAL 9- HOSPITAL 10- CRECHE	11- PUNTO DE SAUDE 12- AGRICOLA 13- ANAGENS 14- IRRIGAR 15- NAO IDENTIF.	31 32	33 38	39	40
21	29	30							

NUMERO DO PESQUIZADOR:

MATRICULA DO SUPERVISOR:

INFORMACOES COMPLEMENTARES: 1- LOTE NAO ENCONTRADO, 2- NAO EXISTE CONSTRUCAO, 3- CONSTRUCAO NAO ENCONTRADA, 4- EM CONSTRUCAO SEM ALVARA, 5- REFORMA IRREGULAR, 6- REO FOR PERMITIDA EMPENHO

146

PREFEITURA MUNICIPAL DE CURITIBA

(F.15) S.M.D.U - BOLETIM DE ATUALIZAÇÃO CADASTRAL

Indicação Fiscal 01 0106000 12 13 17
 Ficha N. 17

TIPO	(SUBLOTE NOVO)	(MUDA ESPECIE)	ESPECIE	Cód. Rua	Número	And.	Tipo	Núm. Unid.	HOME DO LOGRADOURO	NÚMEROS
1	1-SIM	1-SIM								
28	2-NÃO	2-NÃO								

TIPO	ID	Cód.OP.	TAX	PAU	TIPO MATERIAL	COBERTURA	REVESTIMENTO	ESQUADRIA	PORTAS
2	01	1-INCLUI	1/2	01	1. ALVENARIA	1. TELHA FRANCESA	1. SEM REBOCO	1. DE FERRO	1. MADEIRA SIMPLES
28	29/30	2-EXCLUI			2. MADEIRA	2. TELHA COLOMBIAL	2. COM REBOCO	2. MADEIRA SIMPLES	2. MADEIRA NOBRE
		3-ALTERA			3. BUSTA	3. TELHA ESCABA	3. REBOCO C/CAFFIMO	3. MADEIRA TRATADA	3. OUTRAS
					4. GALPAO MADEIRA	4. LAJE	4. MASSA RASPADADA	4. ALUMINIO	
					5. GALPAO ALVENARIA	5. CHAPA ANTIATO	5. TITULO A VISTA		
					6. TELHEIRO	6. ZINCO DOU SIAALAR	6. CONCRETO APARENTE		
						7. COLETOR DE ANTIATO			

TIPO	ID	Cód.OP.	TAX	PAU	TIPO MATERIAL	COBERTURA	REVESTIMENTO	ESQUADRIA
2	02	1-INCLUI						
28	29/30	2-EXCLUI						
		3-ALTERA						

TIPO	ID	Cód.OP.	TAX	PAU	TIPO MATERIAL	COBERTURA	REVESTIMENTO	ESQUADRIA
2	03	1-INCLUI						
28	29/30	2-EXCLUI						
		3-ALTERA						

NATUREZA	PATRIMONIO	USO	USO	NÚMERO FISCAL	COMERCIO OU PUBL. INDÚST.
1 - PREDIAL	1 - PARTICULAR	1 - RESIDENCIAL	6 - ASSISTENCIAL		1 - NÃO TEM ALVARÁ
2 - TERRITORIAL	2 - PUBL. MUNICIPAL	2 - COMERCIAL	7 - ESCOLAR		2 - NÃO ESTÁ DISFORTEU
	3 - PUBL. ESTADUAL	3 - COMERCIAL E RESID.	8 - CULTURAL		
	4 - PUBL. FEDERAL	4 - INDUSTRIAL	9 - HOSPITAL		
	5 - RELIGIOSO	5 - RECREATIVO	10 - CRECHE		
	6 - NÃO IDENTIFICADO				

INFORMAÇÕES COMPLEMENTARES: 1 - LOTE NÃO ENCONTRADO 4 - EM CONSTRUÇÃO SEM ALVARÁ
 2 - NÃO EXISTE CONSTRUÇÃO 5 - CONSTRUÇÃO IRREGULAR
 3 - EDIFICAÇÃO NÃO ENCONTRADA 6 - NÃO FOI RECONSTRUÍDO ENTÃO

PREFEITURA MUNICIPAL DE CURITIBA

(F.15) S.M.D.U - BOLETIM DE ATUALIZAÇÃO CADASTRAL

Indicação Fiscal 01 005 000 12 13 17
 Ficha N.

TIPO	(SUBLETE NOVO)	(MUDA ESPECIE)	ESPECIE	ENDEREÇO ATUALIZADO DO IMÓVEL				NOME DO LOGRADOURO				NÚMEROS
1	1-SIM	1-SIM		Cód. Rua	Número	And.	And.	And.	And.	And.	And.	
1	<input type="checkbox"/>	<input type="checkbox"/>	<input type="checkbox"/>		370							
26	29	30	31	32	36	37	41	42	44	46	50	

TIPO	ID	Cód.OP.	TAX	PAU	TIPO MATERIAL	COBERTURA	REVESTIMENTO				ESQUADRIA	PORTAS	
2	01	1- INCLUI 2- EXCLUI 3- ALTERA	112	01	1. ALVENARIA 2. MADEIRA 3. GIPS 4. CALÇAO MADEIRA 5. CALÇAO ALVENARIA 6. TELHEIRO	1. TELHA FRANCESA 2. TELHA COLONIAL 3. TELHA ESCADA 4. LAJE 5. CHAPA ANTANTO 6. ZINCO OOU SIMILAR 7. CALETÃO DE ANTANTO	1. SEM REVEDO 2. COM REVEDO 3. REVEDO C/CALFIMO 4. MASSA ASFALTADA 5. TITULO A VISTA 6. CONCRETO APARENTE	7. GABRIOTE 8. PEDRA 9. CER. AZUL./PAST. 10. MADEIRA COMUM 11. MADEIRA TRATADA 12. CHAPISCO	1. DE FERRO 2. MADEIRA SIMPLES 3. MADEIRA TRATADA 4. ALUMINIO	1. MADEIRA SIMPLES 2. MADEIRA NOBRE 3. OUTRAS			
20	29/30	31	32	34	36	37				03	38	48	41

COBERTA	2 VIDROS	LAREI-	JARDIM	CANCHA	PISCINA	CIRCUITO	ESTILO	MATERIAL	INTER	PORTÃO	ILUMINAÇÃO	METRAGEM1	METRAGEM2	METRAGEM1	METRAGEM2	METRAGEM1	METRAGEM2						
<input type="checkbox"/>	<input checked="" type="checkbox"/>	<input checked="" type="checkbox"/>	<input type="checkbox"/>	<input type="checkbox"/>	<input type="checkbox"/>	<input type="checkbox"/>	<input type="checkbox"/>	<input type="checkbox"/>	<input type="checkbox"/>	<input type="checkbox"/>	<input type="checkbox"/>												
42	43	44	45	46	47	48	49	50	51	52	53	54	58	59	63	64	68	69	73	74	78	79	83

METRAGEM1	METRAGEM2	METRAGEM1	METRAGEM2	ÁREA INFORMADA	MEZZANINO	BEIRAL					
					<input type="checkbox"/> 1-SIM <input type="checkbox"/> 2-NÃO	<input type="checkbox"/> 1-SIM <input type="checkbox"/> 2-NÃO					
84	88	89	93	94	98	99	103	104	111	112	113

TIPO	ID	Cód.OP.	TAX	PAU	TIPO MATERIAL	COBERTURA	REVESTIMENTO				ESQUADRIA	
2	02	1- INCLUI 2- EXCLUI 3- ALTERA										
28	29/30	31	32	34	36	37					38	40

METRAGEM1	METRAGEM2	METRAGEM1	METRAGEM2	METRAGEM1	METRAGEM2	BEIRAL						
						<input type="checkbox"/> 1-SIM <input type="checkbox"/> 2-NÃO						
41	45	46	50	51	55	56	60	61	65	66	70	71

TIPO	ID	Cód.OP.	TAX	PAU	TIPO MATERIAL	COBERTURA	REVESTIMENTO				ESQUADRIA	
2	03	1- INCLUI 2- EXCLUI 3- ALTERA										
28	29/30	31	32	34	36	37					38	40

METRAGEM1	METRAGEM2	METRAGEM1	METRAGEM2	METRAGEM1	METRAGEM2	BEIRAL						
						<input type="checkbox"/> 1-SIM <input type="checkbox"/> 2-NÃO						
41	45	46	50	51	55	56	60	61	65	66	70	71

NATUREZA	PATRIMÔNIO	" USO "	USO	NÚMERO FISCAL	COMERCIO OU PUBL. INDÚST.
1- PREDIAL 2- TERRITORIAL	1- PARTICULAR 2- PUBL. MUNICIPAL 3- PUBL. ESTADUAL	4- PÚBLICO FEDERAL 5- RELIGIOSO 6- NÃO IDENTIFICADO	7- RESIDENCIAL 8- COMERCIAL 9- INDUSTRIAL 10- RECREATIVO	11- POSTO DE SAÚDE 12- AGRÍCOLA 13- CARRÃO 14- TERRELA 15- NÃO IDENTIF.	1- NÃO TEM ALVARÁ 2- NÃO ESTÁ DISPONÍVEL
26	29	30	31 32	33 38	39

NÚMERO DO PESQUIZADOR: _____ MATRÍCULA DO SUPERVISOR: _____

INFORMAÇÕES COMPLEMENTARES: 1- LOTE NÃO ENCONTRADO 4- EM CONSTRUÇÃO SEM ALVARÁ
 2- NÃO EXISTE CONSTRUÇÃO 5- OCUPAÇÃO IRREGULAR
 3- EM PROCESSO DE LICENCIAMENTO 6- NÃO COM SERVIDÃO P/USUÁRIO

PREFEITURA MUNICIPAL DE CURITIBA

(F.15) S.M.D.U - BOLETIM DE ATUALIZAÇÃO CADASTRAL

Indicação Fiscal 01901012 12 13 14 15 16 17
 Ficha N. 012/TESE

TIPO	(SUBLOTE NOVO)	(MUDA ESPECIE)	ESPECIE	ENDEREÇO ATUALIZADO DO IMÓVEL				NOME DO LOGRADOURO				NÚMEROS		
1-SIM	1-SIM	1-SIM		Cód. Rua	Número	And.	Tip	Núm. Unid.						
<input checked="" type="checkbox"/>	<input type="checkbox"/>	<input type="checkbox"/>	<input checked="" type="checkbox"/>											
28	29	30	31	32	36	37	41	42	44	46	50			

TIPO	ID	COD.OP.	TAX	PAU	TIPO MATERIAL	COBERTURA	REVESTIMENTO				ESQUADRIA		PORTAS	
<input checked="" type="checkbox"/>	<input checked="" type="checkbox"/>	<input type="checkbox"/>	<input checked="" type="checkbox"/>	<input checked="" type="checkbox"/>	<input checked="" type="checkbox"/>	<input checked="" type="checkbox"/>	<input checked="" type="checkbox"/>				<input checked="" type="checkbox"/>		<input checked="" type="checkbox"/>	
28	29/30	31	32	34	36	37	38				40		41	

COBERTURA	REVESTIMENTO	ESQUADRIA	PORTAS
1. TELHA FRANCESA 2. TELHA COLONIAL 3. TELHA ESCABA 4. LAJE 5. CHAPA ABANTO 6. ZINCO OU SIMILAR 7. CALETÃO DE ABANTO	1. SEM REBOCO 2. COM REBOCO 3. REBOCO C/CALFIMO 4. MASSA RASPADA 5. TITULO A VISTA 6. CONCRETO APARENTE 7. ARGAMASSA 8. PEDRA 9. CER. AZUL./PRST. 10. MADEIRA COMUM 11. MADEIRA TRATADA 12. CHAPISCO	1. DE FERRO 2. MADEIRA SIMPLES 3. MADEIRA TRATADA 4. ALUMINIO	1. MADEIRA SIMPLES 2. MADEIRA NOBRE 3. OUTRAS

COBERTURA	REVESTIMENTO	ESQUADRIA	PORTAS
<input type="checkbox"/>	<input type="checkbox"/>	<input type="checkbox"/>	<input type="checkbox"/>

COBERTURA	REVESTIMENTO	ESQUADRIA	PORTAS
<input type="checkbox"/>	<input type="checkbox"/>	<input type="checkbox"/>	<input type="checkbox"/>

TIPO	ID	COD.OP.	TAX	PAU	TIPO MATERIAL	COBERTURA	REVESTIMENTO				ESQUADRIA	
<input checked="" type="checkbox"/>	<input checked="" type="checkbox"/>	<input type="checkbox"/>	<input type="checkbox"/>	<input type="checkbox"/>	<input type="checkbox"/>	<input type="checkbox"/>	<input type="checkbox"/>				<input type="checkbox"/>	
28	29/30	31	32	34	36	37	38				40	

COBERTURA	REVESTIMENTO	ESQUADRIA	PORTAS
<input type="checkbox"/>	<input type="checkbox"/>	<input type="checkbox"/>	<input type="checkbox"/>

TIPO	ID	COD.OP.	TAX	PAU	TIPO MATERIAL	COBERTURA	REVESTIMENTO				ESQUADRIA	
<input checked="" type="checkbox"/>	<input checked="" type="checkbox"/>	<input type="checkbox"/>	<input type="checkbox"/>	<input type="checkbox"/>	<input type="checkbox"/>	<input type="checkbox"/>	<input type="checkbox"/>				<input type="checkbox"/>	
28	29/30	31	32	34	36	37	38				40	

COBERTURA	REVESTIMENTO	ESQUADRIA	PORTAS
<input type="checkbox"/>	<input type="checkbox"/>	<input type="checkbox"/>	<input type="checkbox"/>

NATUREZA	PATRIMONIO	USO	USO	NÚMERO FISCAL	COMERCIO OU INDÚST.	PUBL.
<input type="checkbox"/>	<input type="checkbox"/>	<input type="checkbox"/>	<input type="checkbox"/>	<input type="checkbox"/>	<input type="checkbox"/>	<input type="checkbox"/>
8	29	30	31 32	33 38	39	40

NATUREZA	PATRIMONIO	USO	USO	NÚMERO FISCAL	COMERCIO OU INDÚST.	PUBL.
<input type="checkbox"/>	<input type="checkbox"/>	<input type="checkbox"/>	<input type="checkbox"/>	<input type="checkbox"/>	<input type="checkbox"/>	<input type="checkbox"/>
8	29	30	31 32	33 38	39	40

NATUREZA	PATRIMONIO	USO	USO	NÚMERO FISCAL	COMERCIO OU INDÚST.	PUBL.
<input type="checkbox"/>	<input type="checkbox"/>	<input type="checkbox"/>	<input type="checkbox"/>	<input type="checkbox"/>	<input type="checkbox"/>	<input type="checkbox"/>
8	29	30	31 32	33 38	39	40

NATUREZA	PATRIMONIO	USO	USO	NÚMERO FISCAL	COMERCIO OU INDÚST.	PUBL.
<input type="checkbox"/>	<input type="checkbox"/>	<input type="checkbox"/>	<input type="checkbox"/>	<input type="checkbox"/>	<input type="checkbox"/>	<input type="checkbox"/>
8	29	30	31 32	33 38	39	40

NATUREZA	PATRIMONIO	USO	USO	NÚMERO FISCAL	COMERCIO OU INDÚST.	PUBL.
<input type="checkbox"/>	<input type="checkbox"/>	<input type="checkbox"/>	<input type="checkbox"/>	<input type="checkbox"/>	<input type="checkbox"/>	<input type="checkbox"/>
8	29	30	31 32	33 38	39	40

PREFEITURA MUNICIPAL DE CURITIBA

(F.15) S. M. D. U - BOLETIM DE ATUALIZAÇÃO CADASTRAL

Indicação Fiscal

01 0211 12 13 17

folha 015/755E

Ficha N.

TIPO	(SUELOTE NOVO)	(MUDA ESPECIE)	ESPECIE	ENDEREÇO ATUALIZADO DO IMÓVEL			NOME DO LOGRADOURO			NÚMEROS	
<input type="checkbox"/> 1	1-SIM	1-SIM	<input type="checkbox"/> 0	Cód. Rua	Número	And.	Tipo	Núm. Unid.			
<input type="checkbox"/> 20	2-NÃO	2-NÃO	<input type="checkbox"/> 30		336			24			
<input type="checkbox"/> 28			<input type="checkbox"/> 31	32	36	37	41	42	44	46	50

TIPO	ID	Cód. OP.	TAX	PAU	TIPO MATERIAL	COBERTURA	REVESTIMENTO		ESQUADRIA	PORTAS
<input type="checkbox"/> 2	<input type="checkbox"/> 01		<input type="checkbox"/> 1/2	<input type="checkbox"/> 01	<input type="checkbox"/> 1	<input type="checkbox"/> 7	<input type="checkbox"/> 03	<input type="checkbox"/> 3-8	<input type="checkbox"/> 4	<input type="checkbox"/> 2
1- INCLUI	2- EXCLUI	3- ALTERA			1. ALVENARIA	1. TELHA FRANCESA	1. SEM REBOCO	7. GABRIOTE	1. DE FERRO	1. MADEIRA SIMPLES
28	29/30	31	32	34	36	37	3-8		48	41
2- NÃO					2. MADEIRA	2. TELHA COLONIAL	2. COM REBOCO	8. PEDRA	2. MADEIRA SIMPLES	2. MADEIRA NOBRE
					3. BUSTA	3. TELHA ESCADA	3. REBOCO C/CALFIMO	9. CER. AZUL /PAST.	3. MADEIRA TRATADA	3. OUTRAS
					4. CALPÃO MADEIRA	4. LAJE	4. MASSA PISAPÁ	10. MADEIRA COMA		
					5. CALPÃO ALVENARIA	5. CHAPA ABANTO	5. TIZOLO A VISTA	11. MADEIRA TRATADA		
					6. TELHEIRO	6. ZINCO DOU SIBILAR	6. CONCRETO APARENTE	12. CRAFISCA		
					7. CALETÃO DE ABANTO					

CAPAS + 2 VIDROS	LAREJ- RA	JARDIM	CANCHA	PISCINA	CIRCUITO	ESTILO	MATERIAL	INTER	PORTÃO	ILUMINAÇÃO	METRAGEM1	METRAGEM2	METRAGEM1	METRAGEM2	METRAGEM1	METRAGEM2	
<input checked="" type="checkbox"/> 42	<input checked="" type="checkbox"/> 43	<input checked="" type="checkbox"/> 44	<input type="checkbox"/> 45	<input type="checkbox"/> 46	<input type="checkbox"/> 47	<input type="checkbox"/> 48	<input type="checkbox"/> 49	<input type="checkbox"/> 50	<input type="checkbox"/> 51	<input type="checkbox"/> 52	<input type="checkbox"/> 53	<input type="checkbox"/> 54	<input type="checkbox"/> 58	<input type="checkbox"/> 59	<input type="checkbox"/> 63	<input type="checkbox"/> 64	<input type="checkbox"/> 68

METRAGEM1	METRAGEM2	METRAGEM1	METRAGEM2	ÁREA INFORMADA	MEZZANINO	BEIRAL
<input type="checkbox"/> 84	<input type="checkbox"/> 88	<input type="checkbox"/> 89	<input type="checkbox"/> 93	<input type="checkbox"/> 94	<input type="checkbox"/> 98	<input type="checkbox"/> 99
<input type="checkbox"/> 103	<input type="checkbox"/> 104	<input type="checkbox"/> 108	<input type="checkbox"/> 111	<input type="checkbox"/> 112	<input type="checkbox"/> 113	<input type="checkbox"/> 113

TIPO	ID	Cód. OP.	TAX	PAU	TIPO MATERIAL	COBERTURA	REVESTIMENTO		ESQUADRIA
<input type="checkbox"/> 2	<input type="checkbox"/> 02		<input type="checkbox"/> 1/2	<input type="checkbox"/> 01	<input type="checkbox"/> 1	<input type="checkbox"/> 7	<input type="checkbox"/> 03	<input type="checkbox"/> 3-8	<input type="checkbox"/> 4
1- INCLUI	2- EXCLUI	3- ALTERA			1. ALVENARIA	1. TELHA FRANCESA	1. SEM REBOCO	7. GABRIOTE	1. DE FERRO
28	29/30	31	32	34	36	37	3-8		48
2- NÃO					2. MADEIRA	2. TELHA COLONIAL	2. COM REBOCO	8. PEDRA	2. MADEIRA SIMPLES
					3. BUSTA	3. TELHA ESCADA	3. REBOCO C/CALFIMO	9. CER. AZUL /PAST.	3. MADEIRA TRATADA
					4. CALPÃO MADEIRA	4. LAJE	4. MASSA PISAPÁ	10. MADEIRA COMA	
					5. CALPÃO ALVENARIA	5. CHAPA ABANTO	5. TIZOLO A VISTA	11. MADEIRA TRATADA	
					6. TELHEIRO	6. ZINCO DOU SIBILAR	6. CONCRETO APARENTE	12. CRAFISCA	
					7. CALETÃO DE ABANTO				

TIPO	ID	Cód. OP.	TAX	PAU	TIPO MATERIAL	COBERTURA	REVESTIMENTO		ESQUADRIA
<input type="checkbox"/> 2	<input type="checkbox"/> 03		<input type="checkbox"/> 1/2	<input type="checkbox"/> 01	<input type="checkbox"/> 1	<input type="checkbox"/> 7	<input type="checkbox"/> 03	<input type="checkbox"/> 3-8	<input type="checkbox"/> 4
1- INCLUI	2- EXCLUI	3- ALTERA			1. ALVENARIA	1. TELHA FRANCESA	1. SEM REBOCO	7. GABRIOTE	1. DE FERRO
28	29/30	31	32	34	36	37	3-8		48
2- NÃO					2. MADEIRA	2. TELHA COLONIAL	2. COM REBOCO	8. PEDRA	2. MADEIRA SIMPLES
					3. BUSTA	3. TELHA ESCADA	3. REBOCO C/CALFIMO	9. CER. AZUL /PAST.	3. MADEIRA TRATADA
					4. CALPÃO MADEIRA	4. LAJE	4. MASSA PISAPÁ	10. MADEIRA COMA	
					5. CALPÃO ALVENARIA	5. CHAPA ABANTO	5. TIZOLO A VISTA	11. MADEIRA TRATADA	
					6. TELHEIRO	6. ZINCO DOU SIBILAR	6. CONCRETO APARENTE	12. CRAFISCA	
					7. CALETÃO DE ABANTO				

NATUREZA	PATRIMÔNIO	" USO "	USO	NÚMERO FISCAL	COMERCIO OU	PUBL.
<input type="checkbox"/> 3	<input type="checkbox"/> 1	<input type="checkbox"/> 1	<input type="checkbox"/> 31	<input type="checkbox"/> 33	<input type="checkbox"/> 39	<input type="checkbox"/> 40
1- PREDIAL	1- PARTICULAR	1- RESIDENCIAL			1- NÃO TER ALVARÁ	
2- TERRITORIAL	2- PUBL. MUNICIPAL	2- COMERCIAL			2- NÃO ESTÁ DISPONÍVEL	
28	3- PUBL. ESTADUAL	3- COMERCIAL E RESID.				
	4- PUBL. FEDERAL	4- INDUSTRIAL				
	5- RELIGIOSO	5- RECREATIVO				
	6- NÃO IDENTIFICADO	6- ASSISTENCIAL				
		7- ESCOLAR				
		8- CULTURAL				
		9- HOSPITAL				
		10- CRECHE				
		11- POSTO DE SAÚDE				
		12- AGRÍCOLA				
		13- CARÁTER				
		14- IRRREG.				
		15- NÃO IDENTIF.				

NÚMERO DO PESQUIZADOR	MATRÍCULA DO SUPERVISOR	INFORMAÇÕES COMPLEMENTARES:
<input type="checkbox"/> 42	<input type="checkbox"/> 46	1 - LOTE NÃO ENCONTRADO
		2 - NÃO EXISTE CONSTRUÇÃO
		3 - EDIFICAÇÃO NÃO ENCONTRADA
		4 - EM CONSTRUÇÃO SEM ALVARÁ
		5 - OCUPAÇÃO IRREGULAR
		6 - NÃO FOI FECHADO ENTÃO

PREFEITURA MUNICIPAL DE CURITIBA

(F.15) S.M.D.U - BOLETIM DE ATUALIZAÇÃO CADASTRAL

Indicação Fiscal

Ficha N.

01

12 13

17

NOME DO LOGRADOURO: *Rua ...*

TIPO (SUELOTE NOVO) 1-SIM 2-NÃO | CHUVA ESPECIE 1-SIM 2-NÃO | ESPECIE | ENDEREÇO ATUALIZADO DO IMÓVEL: Cód. Rua | Número | And. | Tipo | Núm. Unit.

TIPO | ID | Cód. OP. | TAX | PAV | TIPO MATERIAL | COBERTURA | REVESTIMENTO | ESQUADRIA | PORTAS

CARACEN + 2 VIDROS CARPES | LARET- RA | JARDIM INVERNO | CANCHA ESPORTE | PISCINA | CIRCUITO TV | ESTILO ARQUIT. | MATERIAL NOBRE | INTER FONES | PORTAS ELETRON. | ILUMINAÇÃO ESPECIAL | METRAGEM1 | METRAGEM2 | METRAGEM1 | METRAGEM2 | METRAGEM1 | METRAGEM2 | METRAGEM1 | METRAGEM2

TIPO | ID | Cód. OP. | TAX | PAV | TIPO MATERIAL | COBERTURA | REVESTIMENTO | ESQUADRIA

TIPO | ID | Cód. OP. | TAX | PAV | TIPO MATERIAL | COBERTURA | REVESTIMENTO | ESQUADRIA

NATUREZA | PATRIMÔNIO | USO | USO | NÚMERO FISCAL | COMERCIO OU INDÚST. | PUBL.

NÚMERO DO PESQUIZADOR | MATRICULA DO SUPERVISOR | INFORMAÇÕES COMPLEMENTARES

PREFEITURA MUNICIPAL DE CHRITIBA
(F.15) S. M. D. U - BOLETIM DE ATUALIZAÇÃO CADASTRAL

Indicação Fiscal 01 01129210129018 12 13 131018 17

TIPO	(SUBLOTE NOVO)	(MUDA ESPECIE)	ESPECIE	Cód. Rua	Número	And.	Tipos	Núm. Unid.	NOME DO LOGRADOURO	NÚMEROS
1	1-SIM	1-SIM	0	55064	5					
18	2-NÃO	2-NÃO	20							

TIPO	ID	Cód. OP.	TAX	PAU	TIPO MATERIAL	COBERTURA	REVESTIMENTO	ESQUADRIA	PORTAS
2	01	1- INCLUI 2- EXCLUI 3- ALTERA	12	02	1- ALVENARIA 2- MADEIRA 3- BUSTA 4- CALÇADO MADEIRA 5- CALÇADO ALVENARIA 6- TELHA CERÁMICA	1- TELHA FRANCESA 2- TELHA COLONIAL 3- TELHA ESCADA 4- LAJE 5- CHAPA AZULADA 6- ZINCO EDD SIMILAR 7- CALÇADO DE ASFALTO	1- SEM REBOCO 2- COM REBOCO 3- REBOCO C/ CALÇADO 4- BASSA RÁPIDA 5- TÁBUA A BASTA 6- CONCRETO APARENTE	1- DE FERRO 2- MADEIRA SIMPLES 3- MADEIRA TRATADA 4- ALUMÍNIO	1- MADEIRA SIMPLES 2- MADEIRA MODE 3- OUTRAS
10	19/20	21	22	24	25	26	27	28	31

CARGAS + 2 DISCOS	LAREI- RA	JARDIM IMPERIO	CARROA ESPORTE	PISCINA	CIRCUITO T.V	ESTILO ARQUIT.	MATERIAL RODE	TUBOS FORAS	PORTA ELETRON.	ILUMINACAO ESPECIAL	METRAGEM1	METRAGEM2	METRAGEM1	METRAGEM2	METRAGEM1	METRAGEM2							
32	33	34	35	36	37	38	39	40	41	42	43	44	48	49	53	54	58	59	63	64	68	69	73

METRAGEM1	METRAGEM2	METRAGEM1	METRAGEM2	AREA INFORMADA	MEZZANINO	BEIRAL					
74	78	79	83	84	89	89	93	94	101	102	103

TIPO	ID	Cód. OP.	TAX	PAU	TIPO MATERIAL	COBERTURA	REVESTIMENTO	ESQUADRIA	PORTAS
2	02	1- INCLUI 2- EXCLUI 3- ALTERA							
18	19/20	21	22	24	26	27	28	38	31

METRAGEM1	METRAGEM2	METRAGEM1	METRAGEM2	METRAGEM1	METRAGEM2	AREA INFORMADA	BEIRAL								
32	36	37	41	42	46	47	51	52	56	57	61	62	69	70	1 - SIM 2 - NÃO

TIPO	ID	Cód. OP.	TAX	PAU	TIPO MATERIAL	COBERTURA	REVESTIMENTO	ESQUADRIA	PORTAS
2	03	1- INCLUI 2- EXCLUI 3- ALTERA							
18	19/20	21	22	24	26	27	28	38	31

METRAGEM1	METRAGEM2	METRAGEM1	METRAGEM2	METRAGEM1	METRAGEM2	AREA INFORMADA	BEIRAL								
32	36	37	41	42	46	47	51	52	56	57	61	62	69	70	1 - SIM 2 - NÃO

NATUREZA	PATRIMONIO	USO	USO	NÚMERO FISCAL	COMERCIO OU INDÚST.	PUBL.
1- PREDIAL 2- TERRITORIAL	1- PARTICULAR 2- PUBL. MUNICIPAL 3- PUBL. ESTADUAL	1- RESIDENCIAL 2- COMERCIAL 3- COMERCIAL E RESID. 4- INDUSTRIAL 5- RECREATIVO	6- ASSISTENCIAL 7- ESCOLAR 8- CULTURAL 9- HOSPITALAR 10- CRECHE	11- POSTO DE SAÚDE 12- AGRICOLA 13- GARAGEM 14- ISPIÇA 15- NÃO IDENTIF.	1- NÃO TEM ALUGAR 2- NÃO ESTÁ DISPONÍVEL	
18	19	20	21 22	23 28	29	30

NÚMERO DO PESQUIZADOR	MÁTRICULA DO SUPERVISOR
33 744	33724
32	37

INFORMAÇÕES COMPLEMENTARES:

1- LOTE NÃO ENCONTRADO	4- EM CONSTRUÇÃO SEM ALVARÁ
2- NÃO EXISTE CONSTRUÇÃO	5- OCUPAÇÃO IREGULAR
3- ESPECIFICAÇÃO NÃO ENCHERADA	6- NÃO FUI PERMITIDO ENTRADA NO IMÓVEL

PREFEITURA MUNICIPAL DE CURITIBA												Indicação Fiscal		Ficha N.					
(F.15) S.M.D.U - BOLETIM DE ATUALIZAÇÃO CADASTRAL												01 12		13 17					
ENDEREÇO ATUALIZADO DO IMÓVEL												NOME DO LOGRADOURO		NÚMEROS					
TIPO	(SUBLOTE NOVO)	(MUDA ESPECIE)	ESPECIE	Cód. Rua	Número	And.	Tipos	Mód.	Unid.										
1	1-SIM	2	1-SIM	55064	0005	00	00	00	00										
18	2-NÃO	19	2-NÃO	20	21	22	26	27	31	32	34	36	40						
TIPO	ID	Cód.OP.	TAX	PAU	TIPO MATERIAL	COBERTURA	REVESTIMENTO		ESQUADRIA		PORTAS								
2	01	1- INCLUI 2- EXCLUI 3- ALTERA	112	02	1- ALVENARIA 2- MADEIRA 3- VISTA 4- CALÇADO MADEIRA 5- CALÇADO ALVENARIA 6- TELHEIRO	1- TELHA FRANCESA 2- TELHA COLORIAL 3- TELHA ESCURA 4- LAJE 5- CRISPA AMANTO 6- ZINCO EOD SIBILAR 7- CALÇADO DE AMANTO	1- SEM REBOCO 2- COM REBOCO 3- REBOCO C/ACRILÍDIO 4- BASSA PÁFADA 5- TAJELO A VISTA 6- CONCRETO APARENTE	7- BARRILETE 8- PEDRA 9- CER. AZUL /PLST. 10- BACELTA COQUE 11- BACELTA TRATADA 12- CHAPISCO	1- DE FERRO 2- BACELTA STAPLES 3- BACELTA TRATADA 4- ALUMÍNIO	1- BACELTA STAPLES 2- BACELTA ROQUE 3- OUTRAS									
10	19/20	21	22	24	26	27	28	30	31										
CAPAC. + 2 UNIC. CARREG.		LAREI- RA		JARDIM INTERNO	CANCHA ESPORTE	PISCINA	CIRCUITO TV	ESTILO ARQUIT.	MATERIAL ROQUE	INTER FONES	PORTA ELÉTRON.	ILUMINAC. ESPECIAL	METRAGEM1	METRAGEM2	METRAGEM1	METRAGEM2	METRAGEM1	METRAGEM2	
32 33		34 35		36	37	38	39	40	41	42	43	44	48	49	53	54	58	59	63
METRAGEM1		METRAGEM2		METRAGEM1	METRAGEM2	ÁREA INFORMADA		MEZZANING		BEIRAL									
74 78		79 83		84	88	89	93	94	101	102	103								
TIPO	ID	Cód.OP.	TAX	PAU	TIPO MATERIAL	COBERTURA	REVESTIMENTO		ESQUADRIA		PORTAS								
2	02	1- INCLUI 2- EXCLUI 3- ALTERA																	
18	19/20	21	22	24	26	27	28	30	31										
METRAGEM1		METRAGEM2		METRAGEM1	METRAGEM2	METRAGEM1	METRAGEM2	ÁREA INFORMADA		BEIRAL									
32 36		37 41		42	46	47	51	52	56	57	61	62	69	70					
METRAGEM1		METRAGEM2		METRAGEM1	METRAGEM2	METRAGEM1	METRAGEM2	ÁREA INFORMADA		BEIRAL									
32 36		37 41		42	46	47	51	52	56	57	61	62	69	70					
TIPO	NATUREZA	PATRIMÔNIO		" USO "		USO		NÚMERO FISCAL		COMERCIO OU INDÚST.		PUBL.							
10	1- PREDIAL 2- TERRITORIAL	1- PARTICULAR 2- PUBL. MUNICIPAL 3- PUBL. ESTADUAL		4- PÚBLICO FEDERAL 5- RELIGIOSO 6- NÃO IDENTIFICADO		1- RESIDENCIAL 2- COMERCIAL 3- COMERCIAL E RESID. 4- INDUSTRIAL 5- RECREATIVO		6- ASSISTENCIAL 7- ESCOLAR 8- CULTURAL 9- HOSPITAL 10- CRECHE		11- POSTO DE SAÚDE 12- ASSISTENÇA 13- CASABLA 14- IGREJA 15- NÃO IDENTIF.		21 22		23 28		1- NÃO TEM ALUGUÉ 2- NÃO ESTÁ DISPONÍVEL		29 30	
NÚMERO DO PESQUISADOR		MÁTRICULA DO SUPERVISOR		INFORMAÇÕES COMPLEMENTARES:															
33744		33724		1- LOTE NÃO ENCONTRADO 2- NÃO EXISTE CONSTRUÇÃO 3- IDENTIFICADO NÃO RECONHECIDA		4- EM CONSTRUÇÃO SEM ALUGUÉ 5- OCUPADO IRREGULAR 6- NÃO FOM PERMITIDO ENTADA NO IMÓVEL.													
32 36		37 41																	

PREFEITURA MUNICIPAL DE CURITIBA															Indicação Fiscal			Ficha N					
(F.15) S.M.D.U - BOLETIM DE ATUALIZAÇÃO CADASTRAL															01 02 03 04 05 06 07 08 09 10 11 12 13			14 15					
TIPO	(SUBLOTE NOVO)	(MUDA ESPECIE)	ESPECIE	ENDEREÇO ATUALIZADO DO IMÓVEL			NOME DO LOGRADOURO			NÚMEROS													
1	1-SIM	1	1-SIM	2	6	6	1	1															
18	2-NÃO	19	2-NÃO	20	21	22	26	27	31	32	34	36	40										
TIPO	ID	COD.OP.	TAX	PAU	TIPO MATERIAL	COBERTURA	REVESTIMENTO		ESQUADRIA	PORTAS													
2	01	1- INCLUI 2- EXCLUI 3- ALTERA	12	01	1- ALVENARIA 2- MADEIRA 3- VISTA 4- CALÇADO MADEIRA 5- CALÇADO ALVENARIA 6- TELHAZINHO	1	1- TELHA FRANCESA 2- TELHA COLOMBIAL 3- TELHA ESCADA 4- LARJE 5- CERRADO 6- ZINCO COM SERRALHA 7- SORTEADO DE MADEIRA	1- SEM REVEDO 2- COM REVEDO 3- REVEDO C/ALFINDIM 4- BASSA REVEDO 5- TILGEO A VISTA 6- CONCRETO APARENTE	02	1- DE FERRO 2- MADEIRA SIMPLAS 3- MADEIRA TRATADA 4- ALUMINIO	1- MADEIRA SIMPLAS 2- MADEIRA MADEIRA 3- OUTRAS												
10	19/20	21	22	24	26	27	28	30	31														
CARAC. + 2	DISSC	LAREI-	JARDIM	CANCHA	PISCINA	CIRCUITO	ESTILO	MATERIAL	LETREJ	POSTEIO	TELHADO	METRAGEM1	METRAGEM2	METRAGEM1	METRAGEM2	METRAGEM1	METRAGEM2						
CARAC.	ESPECTAC.	RA	IMPLANT	ESPORTE		TU	ARQUIT.	ZONE	FORNE	TELHADO	ESPECIAL												
32	33	34	35	36	37	38	39	40	41	42	43	44	48	49	53	54	58	59	63	64	68	69	73
METRAGEM1	METRAGEM2	METRAGEM1	METRAGEM2	AREA INFORMADA		MEZZANINO	BEIRAL																
							1-SIM 2-NÃO	1-SIM 2-NÃO															
74	78	79	83	84	88	89	93	94	101	102	103												
TIPO	ID	COD.OP.	TAX	PAU	TIPO MATERIAL	COBERTURA	REVESTIMENTO		ESQUADRIA	PORTAS													
2	02	1- INCLUI 2- EXCLUI 3- ALTERA																					
18	19/20	21	22	24	26	27	28	30	31														
METRAGEM1	METRAGEM2	METRAGEM1	METRAGEM2	METRAGEM1	METRAGEM2	METRAGEM1	METRAGEM2	AREA INFORMADA		BEIRAL													
										1-SIM 2-NÃO													
32	36	37	41	42	46	47	51	52	56	57	61	62	69	70									
TIPO	ID	COD.OP.	TAX	PAU	TIPO MATERIAL	COBERTURA	REVESTIMENTO		ESQUADRIA	PORTAS													
2	03	1- INCLUI 2- EXCLUI 3- ALTERA																					
18	19/20	21	22	24	26	27	28	30	31														
METRAGEM1	METRAGEM2	METRAGEM1	METRAGEM2	METRAGEM1	METRAGEM2	METRAGEM1	METRAGEM2	AREA INFORMADA		BEIRAL													
										1-SIM 2-NÃO													
32	36	37	41	42	46	47	51	52	56	57	61	62	69	70									
TIPO	NATUREZA		PATRIMONIO		USO		USO		NÚMERO FISCAL		COMERCIO OU INDÚST.		PUBL.										
18	1- PREDIAL 2- TERRITORIAL	19	1- PARTICULAR 2- PUBL. MUNICIPAL 3- PUBL. ESTADUAL	4- PÚBLICO FEDERAL 5- RELIGIOSO 6- NÃO IDENTIFICADO	1- RESIDENCIAL 2- COMERCIAL 3- COMERCIAL E RESID. 4- RESIDENCIAL 5- RECREATIVO	6- ASSISTENCIAL 7- ESCOLAR 8- CULTURAL 9- HOSPITAL 10- CALÇE	11- POSTO DE SAÚDE 12- AGRICOLA 13- CARRAGE 14- TERCIA 15- NÃO IDENTIF.	21	22	23	28	29	30	31									
NÚMERO DO PESQUISADOR		MATRICULA DO SUPERVISOR		INFORMAÇÕES COMPLEMENTARES:																			
33744		33724		1- LOTE NÃO ENCONTRADO 2- NÃO EXISTE CONSTRUÇÃO 3- IDENTIFICAÇÃO NÃO ENCONTRADA 4- EM CONSTRUÇÃO SEM ALVENARIA 5- OCUPAÇÃO IRREGULAR 6- NÃO FUI PERMITIDO ENTRADE NO IMÓVEL.																			
32	36	37	41																				

PREFEITURA MUNICIPAL DE CURITIBA
(F.15) S. M. D. U - FOLHIM DE ATUALIZACAO CADASTRAL

Indicacao Fiscal 01 811210130003 12 13
Ficha # 13019 17

TIPO	(SUBLOTE NOVO)	(MUDA ESPECIE)	ESPECIE	Cod. Dez	Numero	And.	Tipos	Mdm. Unid.	NOME DO LOGRADOURO	NUMEROS
1	1-SIM	1-SIM	Q	5506H	771					
18	2-NÃO	2-NÃO								

TIPO	ID	COD.OP.	TAX	PAV	TIPO MATERIAL	COBERTURA	REVESTIMENTO	ESQUADRIA	PORTAS
2	01		12	01	1	1	02	1	1
10	19/20								

CARRECO	2	DISSCS	LAVEL-ESPECIAIS	JARDIM	CARCA	PISCINA	CIRCUITO	ESTUDO	MATERIAL	INTER	PORTES	ILUMINACAO	METRAGEM1	METRAGEM2	METRAGEM1	METRAGEM2	METRAGEM1	METRAGEM2

METRAGEM1	METRAGEM2	METRAGEM1	METRAGEM2	AREA INFORMADA	MEZZANINO	BEIRAL

TIPO	ID	COD.OP.	TAX	PAV	TIPO MATERIAL	COBERTURA	REVESTIMENTO	ESQUADRIA	PORTAS
2	02								
18	19/20								

METRAGEM1	METRAGEM2	METRAGEM1	METRAGEM2	METRAGEM1	METRAGEM2	AREA INFORMADA	BEIRAL

TIPO	ID	COD.OP.	TAX	PAV	TIPO MATERIAL	COBERTURA	REVESTIMENTO	ESQUADRIA	PORTAS
2	03								
18	19/20								

METRAGEM1	METRAGEM2	METRAGEM1	METRAGEM2	METRAGEM1	METRAGEM2	AREA INFORMADA	BEIRAL

18	19	20	21	22	23	24	25	26	27	28	29	30	31
3	1	1	1	1	1	1	1	1	1	1	1	1	1
3374H													
32	36	37	41										

NUMERO DO PESQUIZADOR: 3374H
MATRICULA DO SUPERVISOR: 3372H

USO: 01
NÚMERO FISCAL: 23 28
COMERCIO OU PUBL. INDÚST.: 29
PUBL.: 30

INFORMACOES COMPLEMENTARES:
1 - LOTE NAO ENCONTRADO
2 - NAO EXISTE CONSTRUCAO
3 - EDIFICACAO NAO ENCONTRADA
4 - EM CONSTRUCAO SEM OUBERA
5 - OCUPACAO IREGULAR
6 - NAO FOI PERMITIDO ENTRADA NO TERREO.

PREFEITURA MUNICIPAL DE CURITIBA															Indicação Fiscal 81 11115017/0000 17					Ficha N 13 1340 17																											
(F.15) S. M. D. L. - BOLETIM DE ATUALIZAÇÃO CADASTRAL															ENDEREÇO ATUALIZADO DO IMÓVEL															NOME DO LOGRADOURO					NÚMEROS												
TIPO (SUBLOTE NOVO)		1-SIM		2-NÃO		CÓD. OP.		1-SIM		2-NÃO		ESPECIE		Cód. Bra		Número		And.		Tipo		Núm. Unid.																									
1		2		2		2		2		2		0		55064		1646																															
18		19		20		21		22		23		24		25		26		27		28		29		30		31		32		33		34		35		36		37		38		39		40			
TIPO		ID		CÓD. OP.		TAX		PAV		TIPO MATERIAL		COBERTURA		REVESTIMENTO		ESQUADRIA		PORTAS																													
2		01		0		12		01		1		1		03		1		1																													
10		19/20		21		22		24		26		27		28		30		31																													
CARGEN + 2		DIRECS		LAREJ-		JARDIM		CANCHA		PISCINA		CIRCUITO		ESTILO		MATERIAL		LITERA		PORTA		ILUMINAC		METRAGEM1		METRAGEM2		METRAGEM1		METRAGEM2		METRAGEM1		METRAGEM2		METRAGEM1		METRAGEM2									
CARGOS		ESPECIAIS		RA		TRUENO		ESPORTE				TV		ARQUIT.		RODE		FONTE		ELETRIC.		ESPECIAL																									
32		33		34		35		36		37		38		39		40		41		42		43		44		48		49		53		54		58		59		63		64		68		69		73	
METRAGEM1		METRAGEM2		METRAGEM1		METRAGEM2		ÁREA INFORMADA		MEZZANINO		BEIBAL																																			
74		78		79		83		84		88		89		93		94		101		102		103																									
TIPO		ID		CÓD. OP.		TAX		PAV		TIPO MATERIAL		COBERTURA		REVESTIMENTO		ESQUADRIA		PORTAS																													
2		02		0		0		0		0		0		0		0		0																													
18		19/20		21		22		24		26		27		28		30		31																													
METRAGEM1		METRAGEM2		METRAGEM1		METRAGEM2		ÁREA INFORMADA		BEIBAL																																					
32		36		37		41		42		46		47		51		52		56		57		61		62		69		70		78		1 - SIM		2 - NÃO													
TIPO		ID		CÓD. OP.		TAX		PAV		TIPO MATERIAL		COBERTURA		REVESTIMENTO		ESQUADRIA		PORTAS																													
2		03		1		18		01		1		1		02		1		1																													
18		19/20		21		22		24		26		27		28		30		31																													
METRAGEM1		METRAGEM2		METRAGEM1		METRAGEM2		ÁREA INFORMADA		BEIBAL																																					
32		36		37		41		42		46		47		51		52		56		57		61		62		69		70		1 - SIM		2 - NÃO															
TIPO		NATUREZA		PATRIMÔNIO		USO		USO		NÚMERO FISCAL		COMERCIO OU INDUST.		PDBL.																																	
18		1- PREDIAL 2- TECNICO		1- PARTICULAR 2- PUBL. MUNICIPAL 3- PUBL. ESTADUAL		4- PUBLICO FEDERAL 5- RELIGIOSO 6- NÃO IDENTIFICADO		1- RESIDENCIAL 2- COMERCIAL 3- COMERCIAL E RESID. 4- INDUSTRIAL 5- RECREATIVO		6- ASSISTENCIAL 7- ESCOLAR 8- CULTURAL 9- HOSPITAL 10- CACENE		11- POSTO DE SAÚDE 12- AGRICOLA 13- CARRAGE 14- IGREJA 15- NÃO IDENTIF.		21 22		23 28		29 30																													
---		33744		33724		33724		33724		33724		33724		33724		33724		33724		33724		33724		33724		33724		33724		33724		33724		33724		33724		33724									
32		36		37		41		41		41		41		41		41		41		41		41		41		41		41		41		41		41		41		41									
NÚMERO DO PESQUIZADOR															MATRICULA DO SUPERVISOR															INFORMAÇÕES COMPLEMENTARES:																	
																														1 - LOTE NÃO ENCONTRODO 2 - NÃO EXISTE CONSTRUÇÃO 3 - EDIFICACAO NÃO ENCONTRADA 4 - EM CONSTRUÇÃO SEM ALVARA 5 - OCUPACAO IREGULAR 6 - NÃO FOI PERMITIDO ENTRADA NO IMÓVEL.																	

PREFEITURA MUNICIPAL DE CURITIBA												Indicação Fiscal 111 x 510.150009		Ficha N.º 13024			
(F.15) S.M.D.U - BOLETIM DE ATUALIZAÇÃO CADASTRAL												12		13		17	
ENFEREÇO ATUALIZADO DO IMÓVEL												NOME DO LOGADOURO		NÚMEROS			
TIPO	(SUBLOTE NOVO)	(MUDA ESPÉCIE)	ESPÉCIE	Cód. Rua	Número	And.	Tipo	Núm. Únid.									
<input checked="" type="checkbox"/> 1	1-SIM	<input checked="" type="checkbox"/> 2	1-SIM	<input type="checkbox"/>	5506H	<input type="checkbox"/>	<input type="checkbox"/>	<input type="checkbox"/>									
18	19	20	21	22	26	27	31	32	34	36	40						
TIPO	ID	Cód. OP.	TAX	PAU	TIPO MATERIAL	COBERTURA	REVESTIMENTO		ESQUADRIA	PORTAS							
<input checked="" type="checkbox"/> 2	<input checked="" type="checkbox"/> 01	<input type="checkbox"/>	<input checked="" type="checkbox"/> 12	<input checked="" type="checkbox"/> 01	<input checked="" type="checkbox"/> 2	<input checked="" type="checkbox"/> 4	<input type="checkbox"/>		<input type="checkbox"/>	<input type="checkbox"/>							
10	19/20	21	22	24	25	27	10		1	1							
1- INCLUI 2- EXCLUI 3- ALTERA																	
1- ALVENARIA 2- MADEIRA 3- BUSTA 4- GALPÃO ALVENARIA 5- GALPÃO ALVENARIA 6- TELHEIRO																	
1. TELHA FRANCESA 2. TELHA COLONIAL 3. TELHA ESCOVA 4. LAJE 5. CASPA ANTENADA 6. ZINCO COM SÓTILO 7. COLETA DE SÓTILO																	
1. SEM REBOCO 2. COM REBOCO 3. REBOCO C/ CALÇADO 4. BASSA ZAPADA 5. TIZIÃO A VISTA 6. CONCRETO APARENTE																	
7. ARGAMASSA 8. PEDRA 9. CER. AZUL / PAST. 10. MADEIRA COCUM. 11. MADEIRA TRATADA 12. CHAPISCO																	
1. DE FERRO 2. MADEIRA SIMPLES 3. MADEIRA TRATADA 4. ALUMÍNIO																	
1. MADEIRA SIMPLES 2. MADEIRA SOBRE 3. OUTRAS																	
CARAC. + 2 VIGOS	LAVET- ESPECIAS	JARDIM	CARCAN	PISCINA	CIRCUITO	ESTILO	MATERIAL	INTER	FORNE	TELEFON.	TELEFON. ESPECIAL	METRAGEM1	METRAGEM2	METRAGEM1	METRAGEM2	METRAGEM1	METRAGEM2
<input type="checkbox"/>	<input type="checkbox"/>	<input type="checkbox"/>	<input type="checkbox"/>	<input type="checkbox"/>	<input type="checkbox"/>	<input type="checkbox"/>	<input type="checkbox"/>	<input type="checkbox"/>	<input type="checkbox"/>	<input type="checkbox"/>	<input type="checkbox"/>	<input type="checkbox"/>	<input type="checkbox"/>	<input type="checkbox"/>	<input type="checkbox"/>	<input type="checkbox"/>	<input type="checkbox"/>
32	33	34	35	36	37	38	39	40	41	42	43	44	48	49	53	54	58
METRAGEM1	METRAGEM2	METRAGEM1	METRAGEM2	ÁREA INFORMADA				MEZZANINO	BEIRAL								
<input type="checkbox"/>	<input type="checkbox"/>	<input type="checkbox"/>	<input type="checkbox"/>	<input type="checkbox"/>				<input type="checkbox"/>	<input type="checkbox"/>								
74	78	79	83	84	88	89	93	94	101	102	103						
TIPO	ID	Cód. OP.	TAX	PAU	TIPO MATERIAL	COBERTURA	REVESTIMENTO		ESQUADRIA	PORTAS							
<input checked="" type="checkbox"/> 2	<input checked="" type="checkbox"/> 02	<input type="checkbox"/>	<input type="checkbox"/>	<input type="checkbox"/>	<input type="checkbox"/>	<input type="checkbox"/>	<input type="checkbox"/>		<input type="checkbox"/>	<input type="checkbox"/>							
18	19/20	21	22	24	26	27	28		30	31							
1- INCLUI 2- EXCLUI 3- ALTERA																	
1- ALVENARIA 2- MADEIRA 3- BUSTA 4- GALPÃO ALVENARIA 5- GALPÃO ALVENARIA 6- TELHEIRO																	
1. TELHA FRANCESA 2. TELHA COLONIAL 3. TELHA ESCOVA 4. LAJE 5. CASPA ANTENADA 6. ZINCO COM SÓTILO 7. COLETA DE SÓTILO																	
1. SEM REBOCO 2. COM REBOCO 3. REBOCO C/ CALÇADO 4. BASSA ZAPADA 5. TIZIÃO A VISTA 6. CONCRETO APARENTE																	
7. ARGAMASSA 8. PEDRA 9. CER. AZUL / PAST. 10. MADEIRA COCUM. 11. MADEIRA TRATADA 12. CHAPISCO																	
1. DE FERRO 2. MADEIRA SIMPLES 3. MADEIRA TRATADA 4. ALUMÍNIO																	
1. MADEIRA SIMPLES 2. MADEIRA SOBRE 3. OUTRAS																	
CARAC. + 2 VIGOS	LAVET- ESPECIAS	JARDIM	CARCAN	PISCINA	CIRCUITO	ESTILO	MATERIAL	INTER	FORNE	TELEFON.	TELEFON. ESPECIAL	METRAGEM1	METRAGEM2	METRAGEM1	METRAGEM2	METRAGEM1	METRAGEM2
<input type="checkbox"/>	<input type="checkbox"/>	<input type="checkbox"/>	<input type="checkbox"/>	<input type="checkbox"/>	<input type="checkbox"/>	<input type="checkbox"/>	<input type="checkbox"/>	<input type="checkbox"/>	<input type="checkbox"/>	<input type="checkbox"/>	<input type="checkbox"/>	<input type="checkbox"/>	<input type="checkbox"/>	<input type="checkbox"/>	<input type="checkbox"/>	<input type="checkbox"/>	<input type="checkbox"/>
32	36	37	41	42	45	47	51	52	56	57	61	62	69	70	78		
METRAGEM1	METRAGEM2	METRAGEM1	METRAGEM2	ÁREA INFORMADA				MEZZANINO	BEIRAL								
<input type="checkbox"/>	<input type="checkbox"/>	<input type="checkbox"/>	<input type="checkbox"/>	<input type="checkbox"/>				<input type="checkbox"/>	<input type="checkbox"/>								
74	78	79	83	84	88	89	93	94	101	102	103						
TIPO	ID	Cód. OP.	TAX	PAU	TIPO MATERIAL	COBERTURA	REVESTIMENTO		ESQUADRIA	PORTAS							
<input checked="" type="checkbox"/> 2	<input checked="" type="checkbox"/> 03	<input type="checkbox"/>	<input type="checkbox"/>	<input type="checkbox"/>	<input type="checkbox"/>	<input type="checkbox"/>	<input type="checkbox"/>		<input type="checkbox"/>	<input type="checkbox"/>							
18	19/20	21	22	24	26	27	28		30	31							
1- INCLUI 2- EXCLUI 3- ALTERA																	
1- ALVENARIA 2- MADEIRA 3- BUSTA 4- GALPÃO ALVENARIA 5- GALPÃO ALVENARIA 6- TELHEIRO																	
1. TELHA FRANCESA 2. TELHA COLONIAL 3. TELHA ESCOVA 4. LAJE 5. CASPA ANTENADA 6. ZINCO COM SÓTILO 7. COLETA DE SÓTILO																	
1. SEM REBOCO 2. COM REBOCO 3. REBOCO C/ CALÇADO 4. BASSA ZAPADA 5. TIZIÃO A VISTA 6. CONCRETO APARENTE																	
7. ARGAMASSA 8. PEDRA 9. CER. AZUL / PAST. 10. MADEIRA COCUM. 11. MADEIRA TRATADA 12. CHAPISCO																	
1. DE FERRO 2. MADEIRA SIMPLES 3. MADEIRA TRATADA 4. ALUMÍNIO																	
1. MADEIRA SIMPLES 2. MADEIRA SOBRE 3. OUTRAS																	
CARAC. + 2 VIGOS	LAVET- ESPECIAS	JARDIM	CARCAN	PISCINA	CIRCUITO	ESTILO	MATERIAL	INTER	FORNE	TELEFON.	TELEFON. ESPECIAL	METRAGEM1	METRAGEM2	METRAGEM1	METRAGEM2	METRAGEM1	METRAGEM2
<input type="checkbox"/>	<input type="checkbox"/>	<input type="checkbox"/>	<input type="checkbox"/>	<input type="checkbox"/>	<input type="checkbox"/>	<input type="checkbox"/>	<input type="checkbox"/>	<input type="checkbox"/>	<input type="checkbox"/>	<input type="checkbox"/>	<input type="checkbox"/>	<input type="checkbox"/>	<input type="checkbox"/>	<input type="checkbox"/>	<input type="checkbox"/>	<input type="checkbox"/>	<input type="checkbox"/>
32	36	37	41	42	46	47	51	52	56	57	61	62	69	70	78		
METRAGEM1	METRAGEM2	METRAGEM1	METRAGEM2	ÁREA INFORMADA				MEZZANINO	BEIRAL								
<input type="checkbox"/>	<input type="checkbox"/>	<input type="checkbox"/>	<input type="checkbox"/>	<input type="checkbox"/>				<input type="checkbox"/>	<input type="checkbox"/>								
74	78	79	83	84	88	89	93	94	101	102	103						
TIPO	NATUREZA	PATRIMÔNIO	USO	USO	NÚMERO FISCAL	COMÉRCIO OU INDÚST.	PUBL.										
<input checked="" type="checkbox"/> 3	1- PREDIAL 2- TERRITORIAL	1- PARTICULAR 2- PUBL. MUNICIPAL 3- PUBL. ESTADUAL	1- RESIDENCIAL 2- COMERCIAL 3- COMERCIAL E RESID. 4- INDUSTRIAL 5- RECREATIVO	6- ASSISTENCIAL 7- ESCOLAR 8- CULTURAL 9- HOSPITAL 10- CACENE	11- POSTO DE SAÚDE 12- AGRÍCOLA 13- CARACÉ 14- TERCEIRA 15- NÃO IDENTIF.	1- NÃO TEM ALUGAV 2- NÃO ESTÁ DISPONÍVEL	1- PUBL. 2- PUBL.										
18	19	20	21	22	23	28	31										
1- LOTE NÃO ENCONTADO 2- NÃO EXISTE CONSTRUÇÃO 3- ECTIFICADO NÃO ENCONTADO																	
4- EM CONSTRUÇÃO SEM ALUGAV 5- OCUPAÇÃO IRREGULAR 6- NÃO FOI PERMITIDO ENTRADA NO IMÓVEL.																	
NÚMERO DO PESQUISADOR				MATRÍCULA DO SUPERVISOR													
33744				33724													
32	36	37	41														

PREFEITURA MUNICIPAL DE CURITIBA															Anexo Fiscal		Ficha 020/TESE	
(F.15) S.M.D.M. - BOLETIM DE ATUALIZACAO CADASTRAL															01 18/12/2010		12 13 17	
ENDEREÇO ATUALIZADO DO IMÓVEL															NOME DO LOGEADOURO		HABITANTES	
TIPO	(SUBLOTE NOVO)	(MUDA ESPECIE)	ESPECIE	Cód. Rua	Número	And.	Tipos	Mda. Unid.										
1	1-SIM	2-NÃO	1-SIM	2-NÃO	5506H	38												
18	19	20	21	22	26	27	31	32	34	35	40							
TIPO	ID	COD.OP.	TAX	PAU	TIPO MATERIAL	COBERTURA	REVESTIMENTO		ESQUADRIA		PORTAS							
2	01	1- INCLUI 2- EXCLUI 3- ALTERA			1. ALVENARIA 2. MADEIRA 3. BUSTA 4. GESSO BASTIDA 5. GESSO ALVENARIA 6. TELA/TAPO	1. TELHA FRANCESA 2. TELHA COLONIAL 3. TELHA ESCADA 4. LAJE 5. CHAPA ABITADO 6. ZINCO COM SIBILAR 7. CALETADO DE ALUMINIO	1. SEM REBOCO 2. COM REBOCO 3. REBOCO C/CAFFINO 4. BASES RASPADAS 5. TIGRELO A VISTA 6. CONCRETO APARENTE	7. MAFROR 8. PEDRA 9. CER. AZUL/PAST. 10. MADEIRA COADA 11. MADEIRA TRATADA 12. CHAPISCO	1. DE FERRO 2. MADEIRA SIMPLES 3. MADEIRA TRATADA 4. ALUMINIO	1. MADEIRA SIMPLES 2. MADEIRA MOBRE 3. OUTRAS								
10	19/20	21	22	24	25	27												
CARREG. 2 VIDEOS		LAREI- ESPECIAS	JARDIM TRUENO	CANCAO ESPORTE	CIRCUITO PISCINA	ESTILO ARQUIT.	MATERIAL ROSE	INTER FONES	FORNILHO ELETROZ.	REVESTIMENTO ESPECIAL	METRAGEM1	METRAGEM2	METRAGEM1	METRAGEM2	METRAGEM1	METRAGEM2		
32	33	34	35	36	37	38	39	40	41	42	43	44-48	49-53	54-58	59-63	64-68	69-73	
METRAGEM1		METRAGEM2		METRAGEM1		METRAGEM2		AREA INFORMADA		MEZZANINO		BEIRAL						
74	78	79	83	84	88	89	93	94	101	102	1-SIM 2-NÃO	1-SIM 2-NÃO	103					
TIPO	ID	COD.OP.	TAX	PAU	TIPO MATERIAL	COBERTURA	REVESTIMENTO		ESQUADRIA		PORTAS							
2	02	1- INCLUI 2- EXCLUI 3- ALTERA																
18	19/20	21	22	24	26	27												
METRAGEM1		METRAGEM2		METRAGEM1		METRAGEM2		AREA INFORMADA		BEIRAL								
32	36	37	41	42	46	47	51	52	56	57	61	62	69	78	1-SIM 2-NÃO			
TIPO	ID	COD.OP.	TAX	PAU	TIPO MATERIAL	COBERTURA	REVESTIMENTO		ESQUADRIA		PORTAS							
2	03	1- INCLUI 2- EXCLUI 3- ALTERA																
18	19/20	21	22	24	26	27												
METRAGEM1		METRAGEM2		METRAGEM1		METRAGEM2		AREA INFORMADA		BEIRAL								
32	36	37	41	42	46	47	51	52	56	57	61	62	69	78	1-SIM 2-NÃO			
TIPO	NATUREZA	PARIRMBNIO	USO	USO	NÚMERO FISCAL	COMERCIO OU INDUST.	PUBL.											
3	1- FUNDIAL 2- TERRITORIAL	1- PARTICULAR 2- PUBL. MUNICIPAL 3- PUBL. ESTADUAL	4- PUBLICO FEDERAL 5- RELIGIOSO 6- NÃO IDENTIFICADO	1- RESIDENCIAL 2- COCENECIAL 3- COCENECIAL E RESID. 4- INDUSTRIAL 5- RECREATIVO	6- ASSISTENCIAL 7- ESCOLAR 8- CULTURAL 9- HOSPITAL 10- CRECHE	11- POSTO DE SAÚDE 12- ACRICOLA 13- GARAGEM 14- TRACCA 15- NÃO IDENTIF.	1- NÃO TEM ALUGUELO 2- NÃO ESTA DISPONIVEL	1- NÃO ENCONTRADO 2- NÃO EXISTE CONSTRUÇÃO 3- CERTIFICACAO NÃO ENCONTRADA	4- EM CONSTRUÇÃO SEM ALUGUELO 5- OCUPACAO IREGULAR 6- NÃO FOI FERTILIZADO ENTÃO NO IMÓVEL.									
18	19	20	21	22	23	28	29	30										
NÚMERO DO PESQUIZADOR		MÁTRICULA DO SUPERVISOR		INFORMAÇÕES COMPLEMENTARES:														
33744		33724																
32	36	37	41															

PREFEITURA MUNICIPAL DE CURITIBA															Indicação Fiscal			Ficha A																																																																	
(F.15) S.M.D.L. - BOLETIM DE ATUALIZAÇÃO CADASTRAL															81 10170005 12			13 15063 17																																																																	
TIPO		(SUBLOTE NOVO)		(MUDA ESPECIE)		ESPECIE		Cód. Rua		Número		And.		Tipo		Núm. Unid.		NOME DO LOGADOURO			NÚMEROS																																																														
1		1-SIM		1-SIM		0		5506H		680																																																																									
18		19		20		21		22		25		27		31		32		34		36		40																																																													
TIPO		ID		Cód.OP.		TAX		PAU		TIPO MATERIAL		COBERTURA		REVESTIMENTO		ESQUADRIA		PORTAS																																																																	
2		01		0		12		01		1		2		03		1		1																																																																	
10		19/20		21		22		24		26		27		28		38		31																																																																	
1- INCLUI		2- EXCLUI		3- ALTERA		1- INCLUI		2- EXCLUI		3- ALTERA		1- ALVENARIA		2- MADEIRA		3- TELA ESCADA		4- CANGA		5- CANGA ENTÃO		6- ZINCO CDD SIBLAR		7- CANGA DE ALVENARIA		1- SEM REBOCO		2- COM REBOCO		3- REBOCO C/CALETO		4- BASCO CASPADA		5- TIGELO A VISTA		6- CONCRETO APARENTE		7- ARGAMASSA		8- PEDRA		9- CCR. AZUL. /POST.		10- MADEIRA COEVA		11- MADEIRA TRATADA		12- CHARFISCO		1- DE FERRO		2- MADEIRA SIMPLES		3- MADEIRA ROBRE		3- OUTRAS																											
CAPACED. + 2 VÍDEOS		LAREI- ESPECIAIS		JARDIM		CARRUA		PISCINA		CIRCUITO		ESTILO		MATERIAL		INTER		PORTA		REVESTIMENTO		METRAGEM1		METRAGEM2		METRAGEM1		METRAGEM2		METRAGEM1		METRAGEM2		METRAGEM1		METRAGEM2																																															
32		33		34		35		36		37		38		39		40		41		42		43		44		45		46		47		48		49		50		51		52		53		54		55		56		57		58		59		60		61		62		63		64		65		66		67		68		69		70		71		72		73	
METRAGEM1		METRAGEM2		METRAGEM1		METRAGEM2		ÁREA INFORMADA		MEZZANINO		BEIBAL		1-SIM		2-NÃO		1-SIM		2-NÃO		74		78		79		83		84		88		89		93		94		101		102		103																																							
TIPO		ID		Cód.OP.		TAX		PAU		TIPO MATERIAL		COBERTURA		REVESTIMENTO		ESQUADRIA		PORTAS																																																																	
2		02		0		18		01		1		2		03		1		1																																																																	
18		19/20		21		22		24		26		27		28		38		31																																																																	
METRAGEM1		METRAGEM2		METRAGEM1		METRAGEM2		ÁREA INFORMADA		BEIBAL		1-SIM		2-NÃO		78		78																																																																	
32		36		37		41		42		46		47		51		52		56		57		61		62		69		78		78																																																					
TIPO		ID		Cód.OP.		TAX		PAU		TIPO MATERIAL		COBERTURA		REVESTIMENTO		ESQUADRIA		PORTAS																																																																	
2		03		0																																																																															
18		19/20		21		22		24		26		27		28		38		31																																																																	
METRAGEM1		METRAGEM2		METRAGEM1		METRAGEM2		ÁREA INFORMADA		BEIBAL		1-SIM		2-NÃO		78		78																																																																	
32		36		37		41		42		46		47		51		52		56		57		61		62		69		78		78																																																					
NATUREZA		PATRIMÔNIO		USO		USO		NÚMERO FISCAL		COMERCIO OU PUBL. INDÚST.		PUBL.																																																																							
1- PREDIAL		1- PARTICULAR		1- RESIDENCIAL		1- RESIDENCIAL		23		1- NÃO TEM ALUGUELO		38																																																																							
2- TERRITORIAL		2- PUBL. MUNICIPAL		2- COMERCIAL		2- COMERCIAL		28		2- NÃO ESTÁ DISPONÍVEL		31																																																																							
18		3- PUBL. ESTADUAL		3- COMERCIAL E RESID.		3- ESCOLAR		21		3- EM CONSTRUÇÃO SEM ALUGUELO		31																																																																							
		4- PUBL. FEDERAL		4- RESIDENCIAL E RESID.		4- CULTURAL		22		4- NÃO EXISTE CONSTRUÇÃO																																																																									
		5- PUBL. RELIGIOSO		5- RESIDENCIAL		5- HOSPITAL				5- CERTIFICAÇÃO NÃO INSCRITURA																																																																									
		6- PUBL. NÃO IDENTIFICADO		6- RESIDENCIAL		6- CRIANÇA				6- NÃO FOM PERMITIDO ENTRADA NO LOCAL.																																																																									
NÚMERO DO PESQUISADOR		MATRÍCULA DO SUPERVISOR		INFORMAÇÕES COMPLEMENTARES:																																																																															
33744		33724		1- LOTE NÃO ENCRUSTADO																																																																															
32		36		2- NÃO EXISTE CONSTRUÇÃO																																																																															
				3- CERTIFICAÇÃO NÃO INSCRITURA																																																																															

PREFEITURA MUNICIPAL DE CURITIBA															Indicação Fiscal		Ficha N						
(F.15) S. M. D. E - BOLETIM DE ATUALIZAÇÃO CADASTRAL															81 81123121100018		12 13 13611111111111						
ENDEREÇO ATUALIZADO DO IMÓVEL															NOME DO LOGRADOURO		NÚMEROS						
TIPO	(SUBLOTE NOVO)	(MUDA ESPÉCIE)	ESPÉCIE	Cód. Rua	Número	And.	Tipo	Núm. Únid.															
1	1-SIM	2	1-SIM	55044	2																		
18	2-NÃO	19	2-NÃO	20	21	22	26	27	31	32	34	36	40										
TIPO	ID	COD. OP.	TAX	PAU	TIPO MATERIAL	COBERTURA	REVESTIMENTO	ESQUADRIA	PORTAS														
2	01	1- INCLUI 2- EXCLUI 3- ALTERA	12	04	2	1- TELHA FRANCESA 2- TELHA COLONIAL 3- TELHA ESCADA 4- LAC 5- GRAPIL ABITADO 6- ZINCO COM SIGILAR 7- CALDETE DE ABITADO	1- SEM REBOCO 2- COM REBOCO 3- REBOCO C/CALEFINDO 4- BASEA RASCADA 5- TITULO A VISTA 6- CONCRETO APARENTE	7- APARELHO 8- PEDRA 9- CER. AZUL./POST. 10- MADEIRA COCIDA 11- MADEIRA TRATADA 12- CRAFISCO	1- DE FERRO 2- MADEIRA SIMPLES 3- MADEIRA TRATADA 4- ALUMINIO	1- MADEIRA SIMPLES 2- MADEIRA SOBRE 3- OUTRAS													
10	19/20	21	22	24	26	27	28	30	31														
CARACEN + 2 VIGAS CARCEN	2 VIGAS ESPECIAIS	LAPI- RA	JARDIM TIVERNO	CANCA ESORTE	PISCINA	CIRCUITO TV	ESTILO ARQUIT.	MATERIAL ROZE	INTER FOS	PORTAO ELETRON.	ILUMINACAO ESPECIAL	METRAGEM1	METRAGEM2	METRAGEM1	METRAGEM2	METRAGEM1	METRAGEM2						
32	33	34	35	36	37	38	39	40	41	42	43	44	48	49	53	54	58	59	63	64	68	69	73
METRAGEM1	METRAGEM2	METRAGEM1	METRAGEM2	AREA INFORMADA	MEZZANINO	BEIRAL																	
							1-SIM 2-NÃO	1-SIM 2-NÃO															
74	78	79	83	84	88	89	93	94	101	102	103												
TIPO	ID	COD. OP.	TAX	PAU	TIPO MATERIAL	COBERTURA	REVESTIMENTO	ESQUADRIA	PORTAS														
2	02	1- INCLUI 2- EXCLUI 3- ALTERA																					
18	19/20	21	22	24	26	27	28	30	31														
METRAGEM1	METRAGEM2	METRAGEM1	METRAGEM2	AREA INFORMADA	MEZZANINO	BEIRAL																	
							1-SIM 2-NÃO	1-SIM 2-NÃO															
32	36	37	41	42	46	47	51	52	56	57	61	62	69	70	78	78	78	78	78	78	78	78	78
TIPO	ID	COD. OP.	TAX	PAU	TIPO MATERIAL	COBERTURA	REVESTIMENTO	ESQUADRIA	PORTAS														
2	03	1- INCLUI 2- EXCLUI 3- ALTERA																					
18	19/20	21	22	24	26	27	28	30	31														
METRAGEM1	METRAGEM2	METRAGEM1	METRAGEM2	AREA INFORMADA	MEZZANINO	BEIRAL																	
							1-SIM 2-NÃO	1-SIM 2-NÃO															
32	36	37	41	42	46	47	51	52	56	57	61	62	69	70	78	78	78	78	78	78	78	78	
NATUREZA		PATRIMONIO		USO		USO		NÚMERO FISCAL		COMERCIO OU INDUST.		PUBL.											
1- PRADIAL 2- TERRITORIAL	1- PARTICULAR 2- PUBL. MUNICIPAL 3- PUBL. ESTADUAL	4- PUBLICO FEDERAL 5- RELIGIOSO 6- NÃO IDENTIFICADO	1- RESIDENCIAL 2- COMERCIAL 3- COMERCIAL E RESID. 4- EMPREEND. 5- OUTRO	6- ASSISTENCIAL 7- ESCOLAR 8- CULTURAL 9- HOSPITAL 10- CRECHE	11- POSTO DE SAÚDE 12- AGRICOLA 13- CARRAGEZ 14- TERCELA 15- NÃO IDENTIF.	1- NÃO ENCONTRO 2- NÃO EXISTE CONSTRUÇÃO 3- EFICACIAÇÃO NÃO EXECUTADA	4- EM CONSTRUÇÃO SEM ALUGA 5- OCUPAÇÃO IREGULAR 6- NÃO FOM PERMITIDO ENTRADA NO IMÓVEL.	29	1- NÃO TEM ALUGA 2- NÃO ESTA DISPONIVEL	30	31												
18	19	20	21	22	23	28	29	30	31	32	33	34											
NÚMERO DO PESQUISADOR		MÁTRICULA DO SUPERVISOR		INFORMAÇÕES COMPLEMENTARES:																			
33744		33724		1- LOTE NÃO ENCONTRADO 2- NÃO EXISTE CONSTRUÇÃO 3- EFICACIAÇÃO NÃO EXECUTADA		4- EM CONSTRUÇÃO SEM ALUGA 5- OCUPAÇÃO IREGULAR 6- NÃO FOM PERMITIDO ENTRADA NO IMÓVEL.																	
32	36	37	41	37	41	37	41	37	41	37	41	37	41										

PREFEITURA MUNICIPAL DE CURITIBA												Indicador Fiscal		Fila																			
(F.15) S. M. D. U - BOLETIM DE ATUALIZACAO CADASTRAL												01 010191000 12		13 11111 17																			
PEREPEÇO ATUALIZADO DO IMVEL												NOME DO LOGADOURO		NÚMEROS																			
TIPO (SUBLOTE NOVO)		MUDA ESPECIE		ESPECIE		Cód. Baa		Número		And.		Tipo		Mda. Unid.																			
1-SIM <input type="checkbox"/> 2-NÃO <input checked="" type="checkbox"/>		1-SIM <input checked="" type="checkbox"/> 2-NÃO <input type="checkbox"/>		<input type="checkbox"/>		5506H		170H		<input type="checkbox"/>		<input type="checkbox"/>		<input type="checkbox"/>																			
18	19	20	21	22	26	27	31	32	34	36	40																						
TIPO		ID		Cód. OP.		TAX		PAV		TIPO		COBERTURA		REVESTIMENTO		ESQUADRIA		PORTAS															
1		01		1		12		01		1		S		S		1		1															
10	19/20	21	22	24	26	27	28	30	31																								
CARCEN + 2 VISCOS CARCEN		LAREI- RA		JARDIM INCLIND		CAXINA ESPORTE		PISCINA		CIRCUITO TU		ESTILO ACQUIT.		MATERIAL ACRE		TETES FANES		PAREDE ELÉTRICA		ILUMINACAO ESPECIAL		METRAGEM1		METRAGEM2		METRAGEM1		METRAGEM2		METRAGEM1		METRAGEM2	
<input type="checkbox"/>		<input type="checkbox"/>		<input type="checkbox"/>		<input type="checkbox"/>		<input type="checkbox"/>		<input type="checkbox"/>		<input type="checkbox"/>		<input type="checkbox"/>		<input type="checkbox"/>		<input type="checkbox"/>		<input type="checkbox"/>		<input type="checkbox"/>		<input type="checkbox"/>		<input type="checkbox"/>		<input type="checkbox"/>		<input type="checkbox"/>			
32	33	34	35	36	37	38	39	40	41	42	43	44	48	49	53	54	58	59	63	64	68	69	73										
METRAGEM1		METRAGEM2		METRAGEM1		METRAGEM2		AREA INFORMADA		MEZZANINO		BEIRAL																					
<input type="checkbox"/>		<input type="checkbox"/>		<input type="checkbox"/>		<input type="checkbox"/>		<input type="checkbox"/>		<input type="checkbox"/>		<input type="checkbox"/>		<input type="checkbox"/>		<input type="checkbox"/>		<input type="checkbox"/>		<input type="checkbox"/>		<input type="checkbox"/>		<input type="checkbox"/>		<input type="checkbox"/>		<input type="checkbox"/>		<input type="checkbox"/>			
74	78	79	83	84	88	89	93	94	101	102	103																						
TIPO		ID		Cód. OP.		TAX		PAV		TIPO		COBERTURA		REVESTIMENTO		ESQUADRIA		PORTAS															
2		02		1		<input type="checkbox"/>		<input type="checkbox"/>		1		<input type="checkbox"/>		<input type="checkbox"/>		<input type="checkbox"/>		<input type="checkbox"/>															
18	19/20	21	22	24	26	27	28	30	31																								
METRAGEM1		METRAGEM2		METRAGEM1		METRAGEM2		METRAGEM1		METRAGEM2		AREA INFORMADA		BEIRAL																			
<input type="checkbox"/>		<input type="checkbox"/>		<input type="checkbox"/>		<input type="checkbox"/>		<input type="checkbox"/>		<input type="checkbox"/>		<input type="checkbox"/>		<input type="checkbox"/>		<input type="checkbox"/>		<input type="checkbox"/>															
32	36	37	41	42	46	47	51	52	56	57	61	62	69	78	1 - SIM		2 - NÃO																
TIPO		ID		Cód. OP.		TAX		PAV		TIPO		COBERTURA		REVESTIMENTO		ESQUADRIA		PORTAS															
2		03		1		<input type="checkbox"/>		<input type="checkbox"/>		1		<input type="checkbox"/>		<input type="checkbox"/>		<input type="checkbox"/>		<input type="checkbox"/>															
18	19/20	21	22	24	26	27	28	30	31																								
METRAGEM1		METRAGEM2		METRAGEM1		METRAGEM2		METRAGEM1		METRAGEM2		AREA INFORMADA		BEIRAL																			
<input type="checkbox"/>		<input type="checkbox"/>		<input type="checkbox"/>		<input type="checkbox"/>		<input type="checkbox"/>		<input type="checkbox"/>		<input type="checkbox"/>		<input type="checkbox"/>		<input type="checkbox"/>		<input type="checkbox"/>															
32	36	37	41	42	46	47	51	52	56	57	61	62	69	78	1 - SIM		2 - NÃO																
TIPO		NATUREZA		FABRIMONIO		USO		USO		NÚMERO FISCAL		COMERCIO OU INDÚST.		PUBL.																			
3		1 - PÁTRIA 2 - TERRITORIAL		1 - PARTICULAR 2 - PUBL. MUNICIPAL 3 - PUBL. ESTADUAL		1 - RESIDENCIAL 2 - COMERCIAL 3 - COMERCIAL E RESID. 4 - INDUSTRIAL 5 - OUTRO		6 - ASSISTENCIAL 7 - ESCOLAR 8 - CULTURAL 9 - HOSPITAL 10 - CRECHE		11 - POSTO DE SAÚDE 12 - AGRICOLA 13 - CARCER 14 - TERCIA 15 - RIO IDENTIF.		29		30																			
18	19									01		<input type="checkbox"/>		<input type="checkbox"/>																			
NÚMERO DO PESQUIZADOR		MATRICULA DO SUPERVISOR																															
33144		33224																															
32	36	37	41																														
INFORMAÇÕES COMPLEMENTARES:												1 - LOTE NÃO ENCONTRADO		4 - EM CONSTRUÇÃO SEM ALVARÁ																			
												2 - NÃO EXISTE CONSTRUÇÃO		5 - OCUPAÇÃO IRREGULAR																			
												3 - EDIFICACAO NÃO ENCONTRADA		6 - NÃO FOI PERMITIDO ENTRADA NO IMVEL.																			

PREFEITURA MUNICIPAL DE CURITIBA										Indicador Fiscal		Ficha																																			
(F.15) S. M. D. U - BOLETIM DE ATUALIZAÇÃO CADASTRAL										81 <u>11/10/2011</u>		12 13 <u>13010</u>																																			
ENDERECO ATUALIZADO DO IMVEL C6A. Rua Número And. Tipo Nda. Unid. 18 <u>1</u> 19 <u>0</u> 20 <u>0</u> 21 <u>6</u> 22 <u>5506H</u> 26 <u>50</u> 27 <u>00</u> 31 <u>00</u> 32 <u>00</u> 34 <u>00</u> 36 <u>00</u> 40 <u>00</u>										NOME DO LOCEADOURO ----- ----- -----		NÚMEROS ----- ----- -----																																			
TIPO 1 - SIM 2 - NÃO		C6D.OP. 1 - INCLUI 2 - EXCLUI 3 - ALTERA		TAX 1 - INCLUI 2 - EXCLUI 3 - ALTERA		PAU 1 - INCLUI 2 - EXCLUI 3 - ALTERA		TIPO MATERIAL 1 - ALVENARIA 2 - MADEIRA 3 - BUSTA 4 - CALDETA DE MADEIRA 5 - CALDETA ALVENARIA 6 - TELHEIRO		COBERTURA 1 - TELHA ESPANHOLA 2 - TELHA CERAMICA 3 - TELHA ESCADA 4 - LAJE 5 - CANGA ABANTO 6 - ZINCO C/O SIBLAR 7 - SALETADO DE ABANTO		REVESTIMENTO 1 - SEM REBOCO 2 - COM REBOCO 3 - REBOCO C/CAFFINO 4 - BASSO ESCADA 5 - TIZILO A VISTA 6 - CONCRETO APARENTE		7 - MAFIORE 8 - PEDRA 9 - CER. AZUL/PAST. 10 - MADEIRA COCOA 11 - MADEIRA TRATADA 12 - CHAPISCO		ESQUADRIA 1 - DE FERRO 2 - MADEIRA SIMPLES 3 - MADEIRA TRATADA 4 - ALUMINIO		PORTAS 1 - MADEIRA SIMPLES 2 - MADEIRA ROBRE 3 - OUTRAS																													
TIPO 10		ID 19/20		C6D.OP. 1		TAX 1		PAU 01		TIPO MATERIAL 1		COBERTURA 4		REVESTIMENTO 03		ESQUADRIA 1		PORTAS 1																													
CARACTERÍSTICAS 32		2 VÍCIOS ESPECIAIS 33		LAPTEIRA 34		JARDIM 35		CARCA ESPORTE 36		PISCINA 37		CIRCUITO TV 38		ESTILO ARQUIT. 39		MATERIAL ROBRE 40		INTEG. PAREDES 41		PORTA ELETRON. 42		ILUMINAÇÃO ESPECIAL 43		METRAGEM1 44		METRAGEM2 48		METRAGEM1 49		METRAGEM2 53		METRAGEM1 54		METRAGEM2 58		METRAGEM1 59		METRAGEM2 63		METRAGEM1 64		METRAGEM2 68		METRAGEM1 69		METRAGEM2 73	
METRAGEM1 74		METRAGEM2 78		METRAGEM1 79		METRAGEM2 83		METRAGEM1 84		METRAGEM2 88		METRAGEM1 89		METRAGEM2 93		AREA INFORMADA 94		MEZZANINO 102		BEIRAL 103		1 - SIM 2 - NÃO		1 - SIM 2 - NÃO																							
TIPO 12		ID 19/20		C6D.OP. 1		TAX 1		PAU 1		TIPO MATERIAL 1		COBERTURA 1		REVESTIMENTO 1		ESQUADRIA 1		PORTAS 1																													
METRAGEM1 32		METRAGEM2 36		METRAGEM1 37		METRAGEM2 41		METRAGEM1 42		METRAGEM2 46		METRAGEM1 47		METRAGEM2 51		METRAGEM1 52		METRAGEM2 56		METRAGEM1 57		METRAGEM2 61		AREA INFORMADA 62		METRAGEM1 69		BEIRAL 78		1 - SIM 2 - NÃO																	
TIPO 12		ID 19/20		C6D.OP. 1		TAX 1		PAU 1		TIPO MATERIAL 1		COBERTURA 1		REVESTIMENTO 1		ESQUADRIA 1		PORTAS 1																													
METRAGEM1 32		METRAGEM2 36		METRAGEM1 37		METRAGEM2 41		METRAGEM1 42		METRAGEM2 46		METRAGEM1 47		METRAGEM2 51		METRAGEM1 52		METRAGEM2 56		METRAGEM1 57		METRAGEM2 61		AREA INFORMADA 62		METRAGEM1 69		BEIRAL 78		1 - SIM 2 - NÃO																	
TIPO 13		NATUREZA 1 - URBANA 2 - TERRITORIAL		19 1		PATRIMONIO 1 - PARTICULAR 2 - PUBL. MUNICIPAL 3 - PUBL. ESTADUAL		4 - PUBLICO FEDERAL 5 - RELIGIOSO 6 - NÃO IDENTIFICADO		20 1		USO 1 - RESIDENCIAL 2 - COMERCIAL 3 - COMERCIAL E RESID. 4 - INSTITUCIONAL 5 - OUTRO		6 - ASSISTENCIAL 7 - ESCOLAR 8 - CULTURAL 9 - HOSPITAL 10 - CRECHE		11 - POSTO DE SAÚDE 12 - AGRICOLA 13 - GARAGEM 14 - COCINA 15 - NÃO IDENTIF.		USO 21 22 02		NÚMERO FISCAL 23 <u>0000</u> 28 <u>0000</u>		COMERCIO OU INDUST. 29 <u>0</u> 1 - NÃO TEM NECESS. 2 - NÃO ESTA DISPONIVEL		PUBL. 30 <u>0</u>																							
NÚMERO DO PESQUIZADOR 32 <u>33744</u> 36 <u>0000</u>		MATRÍCULA DO SUPERVISOR 37 <u>23724</u> 41 <u>0000</u>		INFORMAÇÕES COMPLEMENTARES: 1 - LOTE NÃO ENCONTRADO 2 - NÃO EXISTE CONSTRUÇÃO 3 - IDENTIFICAÇÃO NÃO ENCONTRADA		4 - EM CONSTRUÇÃO SEM ALVARÁ 5 - OCUPAÇÃO IRREGULAR 6 - NÃO FOR PERMITIDA ENTRADA NO IMVEL.		31 1																																							

PREFEITURA MUNICIPAL DE CURITIBA (F.15) S.M.D.U - BOLETIM DE ATUALIZACAO CADASTRAL

Indicador Fiscal 81 8112510250019 12 13 FICHA N 15018 17

TIPO (SUBLOTE NOVO) 1-SIM 18 2-NAO 19 (MUDA ESPECIE) 1-SIM 20 2-NAO 21 ESPECIE 22 Cód. Rua 25 Número 27 Anl. 31 Tipo 32 Num. Unid. 34 36 48 ENDEREÇO ATUALIZADO DO IMVEL NOME DO LOGRADOURO NÚMEROS

TIPO 2 ID 01 Cód. OP. 21 TAX 22 PAV 24 TIPO MATERIAL 26 COBERTURA 27 REVESTIMENTO 28 ESQUADRIA 30 PORTAS 31 CARACTER + 2 VÍDEOS 32 LAMEL- 33 JARDIM 34 CANCHA 35 PISCINA 36 CIRCUITO 38 ESTILO 39 MATERIAL 40 INTER 41 PÉDREG 42 ALUMINAC 43 METRAGEM1 44 METRAGEM2 48 METRAGEM1 49 METRAGEM2 53 METRAGEM1 54 METRAGEM2 58 METRAGEM1 59 METRAGEM2 63 METRAGEM1 64 METRAGEM2 68 METRAGEM1 69 METRAGEM2 73 METRAGEM1 74 METRAGEM2 78 METRAGEM1 79 METRAGEM2 83 METRAGEM1 84 METRAGEM2 88 METRAGEM1 89 METRAGEM2 93 METRAGEM1 94 METRAGEM2 101 METRAGEM1 102 METRAGEM2 103

Demolido

TIPO 2 ID 02 Cód. OP. 21 TAX 22 PAV 24 TIPO MATERIAL 26 COBERTURA 27 REVESTIMENTO 28 ESQUADRIA 30 PORTAS 31 METRAGEM1 32 METRAGEM2 36 METRAGEM1 37 METRAGEM2 41 METRAGEM1 42 METRAGEM2 46 METRAGEM1 47 METRAGEM2 51 METRAGEM1 52 METRAGEM2 56 METRAGEM1 57 METRAGEM2 61 METRAGEM1 62 METRAGEM2 69 METRAGEM1 70 METRAGEM2 78

TIPO 2 ID 03 Cód. OP. 21 TAX 22 PAV 24 TIPO MATERIAL 26 COBERTURA 27 REVESTIMENTO 28 ESQUADRIA 30 PORTAS 31 METRAGEM1 32 METRAGEM2 36 METRAGEM1 37 METRAGEM2 41 METRAGEM1 42 METRAGEM2 46 METRAGEM1 47 METRAGEM2 51 METRAGEM1 52 METRAGEM2 56 METRAGEM1 57 METRAGEM2 61 METRAGEM1 62 METRAGEM2 69 METRAGEM1 70 METRAGEM2 78

3 NATUREZA 18 1- PREDIAL 19 2- TERRITORIAL 3 PATRIMONIO 1- PARTICULAR 2- PUBL. MUNICIPAL 3- PUBL. ESTADUAL 4- PUBLICO FEDERAL 5- RELIGIOSO 6- NAO IDENTIFICADO 7 USO 1- RESIDENCIAL 2- COMERCIAL 3- COMERCIAL E RESID. 4- HOSPIITAL 5- RECREATIVO 6- ASSISTENCIAL 7- ESCOLAR 8- CULTURAL 9- RECEPITAL 10- CRECHE 11- POSTO DE SAUDE 12- AGRICOLA 13- GARAGE 14- TERCIA 15- NAO IDENTIF. 21 22 USO 23 28 NÚMERO FISCAL 23 28 COMERCIO OU INDUST. 29 1- NAO TEM ALONGA 2- NAO ESTA DISPONIVEL 30 PUBL. 31 1- EM CONSTRUCAO SEM ALVARA 2- OCUPACAO ILEGAL 3- NAO FOI PERMITIDO ENTRADA NO LOCAL 31

NÚMERO DO PESQUISADOR 33744 MATRÍCULA DO SUPERVISOR 33724

PREFEITURA MUNICIPAL DE CURITIBA												Indicação Fiscal		Ficha																																																																																																																																													
(F.15) S. M. D. U - BOLETIM DE ATUALIZAÇÃO CADASTRAL												01 026/12		13 13																																																																																																																																													
ENDEREÇO ATUALIZADO DO IMVEL												NOME DO LOGRADOURO		NÚMEROS																																																																																																																																													
TIPO	(SUBLOTE NOVO)	(MUDA ESPECIE)	ESPECIE	Cod. Zoa	Número	And.	Tip	Nda. Unid.																																																																																																																																																			
1	1-SIM	2	1-SIM	5511	231																																																																																																																																																						
18	2-NÃO	19	2-NÃO	20	21	22	26	27	31	32	34	36	40																																																																																																																																														
TIPO	ID	COD.OP.	TAX	PAU	TIPO MATERIAL	COBERTURA	REVESTIMENTO	ESQUADRIA	PORTAS																																																																																																																																																		
2	01	1- INCLUI 2- EXCLUI 3- ALTERA	12	01	2	5	10	1	1																																																																																																																																																		
10	19/20	21	22	24	26	27	28	30	31																																																																																																																																																		
<table border="0" style="width:100%; font-size: small;"> <tr> <td>CARACEN 4</td> <td>2</td> <td>VICIS</td> <td>LAREI-</td> <td>JARDIM</td> <td>CANCHA</td> <td>CIRCUNTO</td> <td>ESTILO</td> <td>MATERIAL</td> <td>INTER</td> <td>PORTA</td> <td>ALTORELA</td> <td>METRAGEM1</td> <td>METRAGEM2</td> <td>METRAGEM1</td> <td>METRAGEM2</td> <td>METRAGEM1</td> <td>METRAGEM2</td> </tr> <tr> <td>CARECIS</td> <td></td> <td>ESPECIAIS</td> <td>RA</td> <td>INVERNO</td> <td>ESPORTE</td> <td>TU</td> <td>ARQUIT.</td> <td>RODEI</td> <td>FORES</td> <td>ELÉTRON.</td> <td>ESPECIAL</td> <td></td> <td></td> <td></td> <td></td> <td></td> <td></td> </tr> <tr> <td></td> <td></td> <td></td> <td></td> <td></td> <td></td> <td></td> <td></td> <td></td> <td></td> <td></td> <td></td> <td></td> <td></td> <td></td> <td></td> <td></td> <td></td> </tr> <tr> <td>32</td> <td>33</td> <td>34</td> <td>35</td> <td>36</td> <td>37</td> <td>38</td> <td>39</td> <td>40</td> <td>41</td> <td>42</td> <td>43</td> <td>44</td> <td>48</td> <td>49</td> <td>53</td> <td>54</td> <td>58</td> </tr> <tr> <td></td> <td></td> <td></td> <td></td> <td></td> <td></td> <td></td> <td></td> <td></td> <td></td> <td></td> <td></td> <td></td> <td></td> <td></td> <td></td> <td></td> <td></td> </tr> <tr> <td colspan="2">METRAGEM1</td> <td colspan="2">METRAGEM2</td> <td colspan="2">METRAGEM1</td> <td colspan="2">METRAGEM2</td> <td colspan="2">AREA INFORMADA</td> <td colspan="2">MEZZANINO</td> <td colspan="2">BEIRAL</td> <td colspan="4"></td> </tr> <tr> <td></td> <td></td> <td></td> <td></td> <td></td> <td></td> <td></td> <td></td> <td></td> <td></td> <td></td> <td></td> <td></td> <td></td> <td></td> <td></td> <td></td> <td></td> </tr> <tr> <td>74</td> <td>78</td> <td>79</td> <td>83</td> <td>84</td> <td>88</td> <td>89</td> <td>93</td> <td>94</td> <td>101</td> <td>102</td> <td>1-SIM 2-NÃO</td> <td>1-SIM 2-NÃO</td> <td>103</td> <td colspan="4"></td> </tr> </table>												CARACEN 4	2	VICIS	LAREI-	JARDIM	CANCHA	CIRCUNTO	ESTILO	MATERIAL	INTER	PORTA	ALTORELA	METRAGEM1	METRAGEM2	METRAGEM1	METRAGEM2	METRAGEM1	METRAGEM2	CARECIS		ESPECIAIS	RA	INVERNO	ESPORTE	TU	ARQUIT.	RODEI	FORES	ELÉTRON.	ESPECIAL																									32	33	34	35	36	37	38	39	40	41	42	43	44	48	49	53	54	58																			METRAGEM1		METRAGEM2		METRAGEM1		METRAGEM2		AREA INFORMADA		MEZZANINO		BEIRAL																								74	78	79	83	84	88	89	93	94	101	102	1-SIM 2-NÃO	1-SIM 2-NÃO	103				
CARACEN 4	2	VICIS	LAREI-	JARDIM	CANCHA	CIRCUNTO	ESTILO	MATERIAL	INTER	PORTA	ALTORELA	METRAGEM1	METRAGEM2	METRAGEM1	METRAGEM2	METRAGEM1	METRAGEM2																																																																																																																																										
CARECIS		ESPECIAIS	RA	INVERNO	ESPORTE	TU	ARQUIT.	RODEI	FORES	ELÉTRON.	ESPECIAL																																																																																																																																																
32	33	34	35	36	37	38	39	40	41	42	43	44	48	49	53	54	58																																																																																																																																										
METRAGEM1		METRAGEM2		METRAGEM1		METRAGEM2		AREA INFORMADA		MEZZANINO		BEIRAL																																																																																																																																															
74	78	79	83	84	88	89	93	94	101	102	1-SIM 2-NÃO	1-SIM 2-NÃO	103																																																																																																																																														
TIPO	ID	COD.OP.	TAX	PAU	TIPO MATERIAL	COBERTURA	REVESTIMENTO	ESQUADRIA	PORTAS																																																																																																																																																		
2	02	1- INCLUI 2- EXCLUI 3- ALTERA																																																																																																																																																									
18	19/20	21	22	24	26	27	28	30	31																																																																																																																																																		
METRAGEM1		METRAGEM2		METRAGEM1		METRAGEM2		AREA INFORMADA		BEIRAL																																																																																																																																																	
											1 - SIM 2 - NÃO																																																																																																																																																
32	36	37	41	42	46	47	51	52	56	57	61	62	69	70																																																																																																																																													
METRAGEM1		METRAGEM2		METRAGEM1		METRAGEM2		AREA INFORMADA		BEIRAL																																																																																																																																																	
														1 - SIM 2 - NÃO																																																																																																																																													
32	36	37	41	42	46	47	51	52	56	57	61	62	69	70																																																																																																																																													
NATUREZA		PATRIMONIO		USO		USO		NÚMERO FISCAL		COMERCIO OU		PUBL.																																																																																																																																															
18	1- FUNDIAL 2- TERRITORIAL	19	1- PARTICULAR 2- PUBL. MUNICIPAL 3- PUBL. ESTADUAL	20	1- PUBLICO FEDERAL 2- RELIGIOSO 3- NÃO IDENTIFICADO	21	1- RESIDENCIAL 2- COMERCIAL 3- COMERCIAL E RESID. 4- INDUSTRIAL 5- RECREATIVO	22	6- ASSISTENCIAL 7- ESCOLAR 8- CULTURAL 9- RECEPTIVO 10- CRECHE	23	11- POSTO DE SAÚDE 12- ACRICOLA 13- GARAGEM 14- TERCIA 15- RIO IDENTIF.	28	29	30																																																																																																																																													
NÚMERO DO PESQUISADOR		MÁTRICULA DO SUPERVISOR		INFORMAÇÕES COMPLEMENTARES:																																																																																																																																																							
33744		33724		1 - LOTE NÃO ENCONTRADO 2 - NÃO EXISTE CONSTRUÇÃO 3 - EDIFICAÇÃO NÃO ENCONTRADA		4 - EM CONSTRUÇÃO SEM ALVENARIA 5 - OCUPAÇÃO IRREGULAR 6 - NÃO FOM PERMITIDO ENTRADA NO IMVEL.																																																																																																																																																					
32	36	37	41																																																																																																																																																								

PREFEITURA MUNICIPAL DE CURITIBA												Indicação Fiscal 01 <u>02600014</u> 12 13			Ficha N. <u>1519</u> 17																															
(F.15) S.M.D.U - BOLETIM DE ATUALIZAÇÃO CADASTRAL																																														
ENDEREÇO ATUALIZADO DO IMÓVEL												NOME DO LOGRADOURO			NÚMEROS																															
TIPO	(SUBLOTE NOVO)	(MUDA ESPECIE)	ESPECIE	Cód. Rua	Número	And.	Tipo	Núm. Únit.																																						
<input type="checkbox"/> 1 18	<input type="checkbox"/> 2-NÃO	<input checked="" type="checkbox"/> Q	<input type="checkbox"/> 20	<input type="checkbox"/> 0	<input type="checkbox"/> 0	<input type="checkbox"/> 0	<input type="checkbox"/> 0	<input type="checkbox"/> 0																																						
<input type="checkbox"/> 1	<input type="checkbox"/> 2-NÃO	<input checked="" type="checkbox"/> Q	<input type="checkbox"/> 20	<input type="checkbox"/> 0	<input type="checkbox"/> 0	<input type="checkbox"/> 0	<input type="checkbox"/> 0	<input type="checkbox"/> 0																																						
TIPO	ID	Cód. OP.	TAX	PAU	TIPO MATERIAL	COBERTURA	REVESTIMENTO	ESQUADRIA	PORTAS																																					
<input type="checkbox"/> 2	<input type="checkbox"/> 01	<input type="checkbox"/> 0	<input type="checkbox"/> 0	<input type="checkbox"/> 0	<input checked="" type="checkbox"/> Q	<input checked="" type="checkbox"/> 1	<input type="checkbox"/> 10	<input type="checkbox"/> 0	<input type="checkbox"/> 4																																					
10	19/20	21	22	24	26	27	28	38	31																																					
CARRECO + 2 DISCOS		LAVAR-ESPECIAIS	JARDIM	CANCHA	ESPORTE	PISCINA	CIRCUITO	ESTILO	ARQUIT.	INTER	FRANCS	PINTO	ILUMINAC.	METRAGEM1	METRAGEM2	METRAGEM1	METRAGEM2	METRAGEM1	METRAGEM2																											
<input type="checkbox"/> 32	<input type="checkbox"/> 33	<input type="checkbox"/> 34	<input type="checkbox"/> 35	<input type="checkbox"/> 36	<input type="checkbox"/> 37	<input type="checkbox"/> 38	<input type="checkbox"/> 39	<input type="checkbox"/> 40	<input type="checkbox"/> 41	<input type="checkbox"/> 42	<input type="checkbox"/> 43	<input type="checkbox"/> 44	<input type="checkbox"/> 45	<input type="checkbox"/> 46	<input type="checkbox"/> 47	<input type="checkbox"/> 48	<input type="checkbox"/> 49	<input type="checkbox"/> 50	<input type="checkbox"/> 51	<input type="checkbox"/> 52	<input type="checkbox"/> 53	<input type="checkbox"/> 54	<input type="checkbox"/> 55	<input type="checkbox"/> 56	<input type="checkbox"/> 57	<input type="checkbox"/> 58	<input type="checkbox"/> 59	<input type="checkbox"/> 60	<input type="checkbox"/> 61	<input type="checkbox"/> 62	<input type="checkbox"/> 63	<input type="checkbox"/> 64	<input type="checkbox"/> 65	<input type="checkbox"/> 66	<input type="checkbox"/> 67	<input type="checkbox"/> 68	<input type="checkbox"/> 69	<input type="checkbox"/> 70	<input type="checkbox"/> 71	<input type="checkbox"/> 72	<input type="checkbox"/> 73					
METRAGEM1		METRAGEM2		METRAGEM1		METRAGEM2		AREA INFORMADA				MEZZANINO		BEIRAL																																
<input type="checkbox"/> 74	<input type="checkbox"/> 75	<input type="checkbox"/> 76	<input type="checkbox"/> 77	<input type="checkbox"/> 78	<input type="checkbox"/> 79	<input type="checkbox"/> 80	<input type="checkbox"/> 81	<input type="checkbox"/> 82	<input type="checkbox"/> 83	<input type="checkbox"/> 84	<input type="checkbox"/> 85	<input type="checkbox"/> 86	<input type="checkbox"/> 87	<input type="checkbox"/> 88	<input type="checkbox"/> 89	<input type="checkbox"/> 90	<input type="checkbox"/> 91	<input type="checkbox"/> 92	<input type="checkbox"/> 93	<input type="checkbox"/> 94	<input type="checkbox"/> 95	<input type="checkbox"/> 96	<input type="checkbox"/> 97	<input type="checkbox"/> 98	<input type="checkbox"/> 99	<input type="checkbox"/> 100	<input type="checkbox"/> 101	<input type="checkbox"/> 102	<input type="checkbox"/> 103	<input type="checkbox"/> 104	<input type="checkbox"/> 105	<input type="checkbox"/> 106	<input type="checkbox"/> 107	<input type="checkbox"/> 108	<input type="checkbox"/> 109	<input type="checkbox"/> 110	<input type="checkbox"/> 111	<input type="checkbox"/> 112	<input type="checkbox"/> 113	<input type="checkbox"/> 114	<input type="checkbox"/> 115	<input type="checkbox"/> 116	<input type="checkbox"/> 117	<input type="checkbox"/> 118	<input type="checkbox"/> 119	<input type="checkbox"/> 120
TIPO	ID	Cód. OP.	TAX	PAU	TIPO MATERIAL	COBERTURA	REVESTIMENTO	ESQUADRIA	PORTAS																																					
<input type="checkbox"/> 2	<input type="checkbox"/> 02	<input type="checkbox"/> 0	<input type="checkbox"/> 0	<input type="checkbox"/> 0	<input type="checkbox"/> 0	<input type="checkbox"/> 0	<input type="checkbox"/> 0	<input type="checkbox"/> 0	<input type="checkbox"/> 31																																					
18	19/20	21	22	24	26	27	28	38	31																																					
METRAGEM1		METRAGEM2		METRAGEM1		METRAGEM2		AREA INFORMADA				BEIRAL																																		
<input type="checkbox"/> 32	<input type="checkbox"/> 36	<input type="checkbox"/> 37	<input type="checkbox"/> 41	<input type="checkbox"/> 42	<input type="checkbox"/> 46	<input type="checkbox"/> 47	<input type="checkbox"/> 51	<input type="checkbox"/> 52	<input type="checkbox"/> 56	<input type="checkbox"/> 57	<input type="checkbox"/> 61	<input type="checkbox"/> 62	<input type="checkbox"/> 69	<input type="checkbox"/> 70	<input type="checkbox"/> 71	<input type="checkbox"/> 72	<input type="checkbox"/> 73	<input type="checkbox"/> 74	<input type="checkbox"/> 75	<input type="checkbox"/> 76	<input type="checkbox"/> 77	<input type="checkbox"/> 78	<input type="checkbox"/> 79	<input type="checkbox"/> 80	<input type="checkbox"/> 81	<input type="checkbox"/> 82	<input type="checkbox"/> 83	<input type="checkbox"/> 84	<input type="checkbox"/> 85	<input type="checkbox"/> 86	<input type="checkbox"/> 87	<input type="checkbox"/> 88	<input type="checkbox"/> 89	<input type="checkbox"/> 90	<input type="checkbox"/> 91	<input type="checkbox"/> 92	<input type="checkbox"/> 93	<input type="checkbox"/> 94	<input type="checkbox"/> 95	<input type="checkbox"/> 96	<input type="checkbox"/> 97	<input type="checkbox"/> 98	<input type="checkbox"/> 99	<input type="checkbox"/> 100		
TIPO	ID	Cód. OP.	TAX	PAU	TIPO MATERIAL	COBERTURA	REVESTIMENTO	ESQUADRIA	PORTAS																																					
<input type="checkbox"/> 2	<input type="checkbox"/> 03	<input type="checkbox"/> 0	<input type="checkbox"/> 0	<input type="checkbox"/> 0	<input type="checkbox"/> 0	<input type="checkbox"/> 0	<input type="checkbox"/> 0	<input type="checkbox"/> 0	<input type="checkbox"/> 31																																					
18	19/20	21	22	24	26	27	28	38	31																																					
METRAGEM1		METRAGEM2		METRAGEM1		METRAGEM2		AREA INFORMADA				BEIRAL																																		
<input type="checkbox"/> 32	<input type="checkbox"/> 36	<input type="checkbox"/> 37	<input type="checkbox"/> 41	<input type="checkbox"/> 42	<input type="checkbox"/> 46	<input type="checkbox"/> 47	<input type="checkbox"/> 51	<input type="checkbox"/> 52	<input type="checkbox"/> 56	<input type="checkbox"/> 57	<input type="checkbox"/> 61	<input type="checkbox"/> 62	<input type="checkbox"/> 69	<input type="checkbox"/> 70	<input type="checkbox"/> 71	<input type="checkbox"/> 72	<input type="checkbox"/> 73	<input type="checkbox"/> 74	<input type="checkbox"/> 75	<input type="checkbox"/> 76	<input type="checkbox"/> 77	<input type="checkbox"/> 78	<input type="checkbox"/> 79	<input type="checkbox"/> 80	<input type="checkbox"/> 81	<input type="checkbox"/> 82	<input type="checkbox"/> 83	<input type="checkbox"/> 84	<input type="checkbox"/> 85	<input type="checkbox"/> 86	<input type="checkbox"/> 87	<input type="checkbox"/> 88	<input type="checkbox"/> 89	<input type="checkbox"/> 90	<input type="checkbox"/> 91	<input type="checkbox"/> 92	<input type="checkbox"/> 93	<input type="checkbox"/> 94	<input type="checkbox"/> 95	<input type="checkbox"/> 96	<input type="checkbox"/> 97	<input type="checkbox"/> 98	<input type="checkbox"/> 99	<input type="checkbox"/> 100		
TIPO	NATUREZA	PATRIMONIO	USO	USO	NÚMERO FISCAL	COMERCIO OU	PUBL.																																							
<input type="checkbox"/> 3	<input type="checkbox"/> 1 - PREDIAL <input type="checkbox"/> 2 - TERRITORIAL	<input type="checkbox"/> 1 - PARTICULAR <input type="checkbox"/> 2 - PUBL. MUNICIPAL <input type="checkbox"/> 3 - PUBL. ESTADUAL	<input type="checkbox"/> 1 - RESIDENCIAL <input type="checkbox"/> 2 - COMERCIAL <input type="checkbox"/> 3 - COMERCIAL E RESID. <input type="checkbox"/> 4 - INDUSTRIAL <input type="checkbox"/> 5 - RECREATIVO	<input type="checkbox"/> 1 - ASSISTENCIAL <input type="checkbox"/> 2 - ESCOLAR <input type="checkbox"/> 3 - CULTURAL <input type="checkbox"/> 4 - HOSPITAL <input type="checkbox"/> 5 - CRECHE	<input type="checkbox"/> 1 - POSTO DE SAÚDE <input type="checkbox"/> 2 - AGRICOLA <input type="checkbox"/> 3 - GARAGEM <input type="checkbox"/> 4 - GARAGEM <input type="checkbox"/> 5 - NÃO TRIBUT. 29	<input type="checkbox"/> 1 - NÃO TEM ALOJAM. <input type="checkbox"/> 2 - NÃO ESTÁ RESPONDEV.	<input type="checkbox"/> 1 - LOTE NÃO ENCONTRADO <input type="checkbox"/> 2 - NÃO EXISTE CONSTRUÇÃO <input type="checkbox"/> 3 - EDIFICAÇÃO NÃO ENCONTRADA	<input type="checkbox"/> 1 - EM CONSTRUÇÃO SEM ALUGAR <input type="checkbox"/> 2 - OCUPAÇÃO IRRREGULAR <input type="checkbox"/> 3 - NÃO FOM PERMITIDO ENTRADA NO IMÓVEL.																																						
18	<input checked="" type="checkbox"/> 19	<input type="checkbox"/> 19	<input type="checkbox"/> 20	<input type="checkbox"/> 21	<input type="checkbox"/> 22	<input type="checkbox"/> 23	<input type="checkbox"/> 24																																							
NÚMERO DO PESQUISADOR				MATRÍCULA DO SUPERVISOR				INFORMAÇÕES COMPLEMENTARES:																																						
-----> <input type="checkbox"/> 33744				-----> <input type="checkbox"/> 33724																																										
<input type="checkbox"/> 33	<input type="checkbox"/> 34	<input type="checkbox"/> 35	<input type="checkbox"/> 36	<input type="checkbox"/> 37	<input type="checkbox"/> 38	<input type="checkbox"/> 39	<input type="checkbox"/> 40																																							

PREFEITURA MUNICIPAL DE CURITIBA
(F.15) S. M. D. U - BOLETIM DE ATUALIZAÇÃO CADASTRAL

Indicador Fiscal 01 027/0007 12
Ficha 13 027/0007 17

TIPO	(SUBLOTE NOVO)	(MUDA ESPECIE)	ESPECIE	ENDEREÇO ATUALIZADO DO IMVEL				NOME DO LOGRADOURO				NÚMEROS	
1	1-SIM	1-SIM		Cód. Rua	Número	And.	Tipo	Núm.	Unid.				
1	2	2	0	15111	219								
18	19	20	21	22	26	27	31	32	34	36	40		

TIPO	ID	Cód. OP.	TAX	PAV	TIPO MATERIAL	COBERTURA	REVESTIMENTO	ESQUADRIA	PORTAS
2	01	0	12		2	2	11	3	2
10	19/20	21	22	24	25	27	28	30	31

CARAC. + 2 VIZINHOS	LAREI-RA	JARDIM	CARCA	PISCINA	CIRCUITO	ESTILO	MATERIAL	INTER	PERITO	ILUMINAC	METRAGEM1	METRAGEM2	METRAGEM1	METRAGEM2	METRAGEM1	METRAGEM2
0	0	0	0	0	0	0	0	X	0	0						
32	33	34	35	36	37	38	39	40	41	42	43	44	48	49	53	54

METRAGEM1	METRAGEM2	METRAGEM1	METRAGEM2	AREA INFORMADA	MEZZANINO	BEIRAL
					0	0
74	78	79	83	84	88	89

TIPO	ID	Cód. OP.	TAX	PAV	TIPO MATERIAL	COBERTURA	REVESTIMENTO	ESQUADRIA	PORTAS
2	02	0			0	0		0	0
18	19/20	21	22	24	25	27	28	30	31

METRAGEM1	METRAGEM2	METRAGEM1	METRAGEM2	AREA INFORMADA	BEIRAL
					0
32	36	37	41	42	46

TIPO	ID	Cód. OP.	TAX	PAV	TIPO MATERIAL	COBERTURA	REVESTIMENTO	ESQUADRIA	PORTAS
2	03	0			0	0		0	0
18	19/20	21	22	24	26	27	28	30	31

METRAGEM1	METRAGEM2	METRAGEM1	METRAGEM2	AREA INFORMADA	BEIRAL
					0
32	36	37	41	42	46

NATUREZA	PATRIMONIO	USO	USO	NÚMERO FISCAL	COMERCIO OU INDÚST.	PUBL.
1	1	1	01		0	0
18	19	20	21	22	23	28

NÚMERO DO PESQUIZADOR	MATRÍCULA DO SUPERVISOR
33744	33724
32	36
37	41

INFORMAÇÕES COMPLEMENTARES:

1 - LOTE NÃO ENCONTRADO	4 - EM CONSTRUÇÃO SEM ALVARÁ
2 - NÃO EXISTE CONSTRUÇÃO	5 - OCUPAÇÃO IRREGULAR
3 - ECTIFICADO NÃO ENCONTRADA	6 - NÃO FOI PERMITIDO ENTRADA NO IMVEL.

PREFEITURA MUNICIPAL DE CURITIBA															Indicação Fiscal					Ficha N.																											
(F.15) S. M. D. U - BOLETIM DE ATUALIZAÇÃO CADASTRAL															01 1811231028000 12 13					151214																											
TIPO (SUBLOTE NOVO)		(MUDA ESPECIE)		ESPECIE		Cód. Rua		Número		And.		Tipo		Nda. Unid.		NOME DO LOGRADOURO					NÚMEROS																										
1 - SIM		1 - SIM		0		1511		0000		00		00		00																																	
18		19		20		22		26		27		31		32		34		36		40																											
TIPO		ID		Cód.OP.		TAX		PAU		TIPO MATERIAL		COBERTURA		REVESTIMENTO		ESQUADRIA		PORTAS																													
2		01		1		12		01		2		1		10		2		1																													
10		19/20		21		22		24		26		27		28		30		31																													
CARACTERES		VIZINHAS		LAREIRA		JARDIM		CANEA		PISCINA		CIRCUITO		ESTILO		MATERIAL		TUBOS		PORTÃO		ILUMINAÇÃO		METRAGEM1		METRAGEM2		METRAGEM1		METRAGEM2		METRAGEM1		METRAGEM2													
0		0		0		0		0		0		0		0		0		0		0		0		0		0		0		0		0		0		0											
32		33		34		35		36		37		38		39		40		41		42		43		44		48		49		53		54		58		59		63		64		68		69		73	
METRAGEM1		METRAGEM2		METRAGEM1		METRAGEM2		AREA INFORMADA		MEZZANINO		BEIRAL																																			
0		0		0		0		0		0		0		0		0		0		0		0		0		0		0		0		0		0		0		0		0		0		0			
74		78		79		83		84		88		89		93		94		101		102		103																									
TIPO		ID		Cód.OP.		TAX		PAU		TIPO MATERIAL		COBERTURA		REVESTIMENTO		ESQUADRIA		PORTAS																													
2		02		1		0		0		0		0		0		0		0																													
18		19/20		21		22		24		26		27		28		30		31																													
METRAGEM1		METRAGEM2		METRAGEM1		METRAGEM2		AREA INFORMADA		BEIRAL																																					
0		0		0		0		0		0		0		0		0		0		0		0		0		0		0		0		0		0		0		0		0		0					
32		36		37		41		42		46		47		51		52		56		57		61		62		69		70		78		1 - SIM		2 - NÃO		78		70		31							
TIPO		ID		Cód.OP.		TAX		PAU		TIPO MATERIAL		COBERTURA		REVESTIMENTO		ESQUADRIA		PORTAS																													
2		03		1		0		0		0		0		0		0		0																													
18		19/20		21		22		24		26		27		28		30		31																													
METRAGEM1		METRAGEM2		METRAGEM1		METRAGEM2		AREA INFORMADA		BEIRAL																																					
0		0		0		0		0		0		0		0		0		0		0		0		0		0		0		0		0		0		0		0		0							
32		36		37		41		42		46		47		51		52		56		57		61		62		69		70		1 - SIM		2 - NÃO		78		70		31									
TIPO		NATUREZA		PATRIMÔNIO		USO		USO		NÚMERO FISCAL		COMERCIO OU INDUST.		PUBL.																																	
3		1 - PESSOAL		1 - PARTICULAR		1 - RESIDENCIAL		1 - RESIDENCIAL		01		29		0																																	
18		2 - TERRITORIAL		2 - PUBL. MUNICIPAL		2 - COMERCIAL		2 - COMERCIAL		23		1 - NÃO TEM ALUGUÉ		30																																	
										28		2 - NÃO ESTÁ DISPONÍVEL		30																																	
NÚMERO DO PESQUISADOR		MATRÍCULA DO SUPERVISOR		INFORMAÇÕES COMPLEMENTARES:		1 - LOTE NÃO ENCONTRADO		4 - EM CONSTRUÇÃO SEM ALUGUÉ																																							
33744		33724		1 - NÃO EXISTE CONSTRUÇÃO		2 - OCUPAÇÃO IRREGULAR																																									
32		36		37		41		3 - ECTIFICADA NÃO ENCONTRADA																																							
								6 - NÃO FÓI PERMITIDO ENTRADA NO IMÓVEL.																																							

PREFEITURA MUNICIPAL DE CURITIBA															Indicac. Fiscal 181009100019					Ficha N. 151031				
(F.15) S. M. D. L. - BOLETIM DE ATUALIZACAO CADASTRAL																								
ENDEREÇO ATUALIZADO DO IMÓVEL															NOME DO LOGRADOURO					NÚMEROS				
TIPO (SUBLOTE NOVO) 1-SIM <input checked="" type="checkbox"/> 2-NÃO <input type="checkbox"/> (MUDA ESPÉCIE) 1-SIM <input checked="" type="checkbox"/> 2-NÃO <input type="checkbox"/> ESPÉCIE <input type="checkbox"/> Cód. Rua 5511 Número <input type="checkbox"/> And. <input type="checkbox"/> Tipo <input type="checkbox"/> Mda. Unid. <input type="checkbox"/>																								
TIPO <input checked="" type="checkbox"/> ID <input type="checkbox"/> Cód. OP. 1- INCLUI <input type="checkbox"/> 2- EXCLUI <input type="checkbox"/> 3- ALTERA <input type="checkbox"/> TAX <input checked="" type="checkbox"/> PAV <input type="checkbox"/> TIPO MATERIAL <input type="checkbox"/> COBERTURA <input type="checkbox"/> REVESTIMENTO <input type="checkbox"/> ESQUADRIA <input type="checkbox"/> PORTAS <input type="checkbox"/>																								
18 19/28 21 22 24 26 27 31 32 34 35 40																								
CARGEN + 2 VIDROS CARCIS 32 33 34 35 36 37 38 39 40 41 42 43 44 48 49 53 54 58 59 63 64 68 69 73																								
LAPET- RA 34 JARDIM TERREDO 35 CANCHA ESPORTE 36 PISCINA 37 CIRCUITO TV 38 ESTUJO ADQUI. 39 MATERIAL RODEI 40 INTER FONES 41 PORTAO ELETRON. 42 ILUMINACAO ESPECIAL 43 METRAGEM1 44 METRAGEM2 48 METRAGEM1 49 METRAGEM2 53 METRAGEM1 54 METRAGEM2 58 METRAGEM1 59 METRAGEM2 63 METRAGEM1 64 METRAGEM2 68 METRAGEM1 69 METRAGEM2 73																								
METRAGEM1 74 METRAGEM2 78 METRAGEM1 79 METRAGEM2 83 METRAGEM1 84 METRAGEM2 88 METRAGEM1 89 METRAGEM2 92 METRAGEM1 94 METRAGEM2 101																								
MEZZANINO 102 BEIRAL 103																								
TIPO <input checked="" type="checkbox"/> ID <input type="checkbox"/> Cód. OP. 1- INCLUI <input type="checkbox"/> 2- EXCLUI <input type="checkbox"/> 3- ALTERA <input type="checkbox"/> TAX <input type="checkbox"/> PAV <input type="checkbox"/> TIPO MATERIAL <input type="checkbox"/> COBERTURA <input type="checkbox"/> REVESTIMENTO <input type="checkbox"/> ESQUADRIA <input type="checkbox"/> PORTAS <input type="checkbox"/>																								
18 19/28 21 22 24 26 27 32 36 37 41 42 46 47 51 52 56 57 61 62 69 70 78																								
METRAGEM1 32 METRAGEM2 36 METRAGEM1 37 METRAGEM2 41 METRAGEM1 42 METRAGEM2 46 METRAGEM1 47 METRAGEM2 51 METRAGEM1 52 METRAGEM2 56 METRAGEM1 57 METRAGEM2 61 METRAGEM1 62 METRAGEM2 69																								
METRAGEM1 74 METRAGEM2 78 METRAGEM1 79 METRAGEM2 83 METRAGEM1 84 METRAGEM2 88 METRAGEM1 89 METRAGEM2 92 METRAGEM1 94 METRAGEM2 101																								
MEZZANINO 102 BEIRAL 103																								
TIPO <input checked="" type="checkbox"/> ID <input type="checkbox"/> Cód. OP. 1- INCLUI <input type="checkbox"/> 2- EXCLUI <input type="checkbox"/> 3- ALTERA <input type="checkbox"/> TAX <input type="checkbox"/> PAV <input type="checkbox"/> TIPO MATERIAL <input type="checkbox"/> COBERTURA <input type="checkbox"/> REVESTIMENTO <input type="checkbox"/> ESQUADRIA <input type="checkbox"/> PORTAS <input type="checkbox"/>																								
18 19/28 21 22 24 26 27 32 36 37 41 42 46 47 51 52 56 57 61 62 69 70 78																								
METRAGEM1 32 METRAGEM2 36 METRAGEM1 37 METRAGEM2 41 METRAGEM1 42 METRAGEM2 46 METRAGEM1 47 METRAGEM2 51 METRAGEM1 52 METRAGEM2 56 METRAGEM1 57 METRAGEM2 61 METRAGEM1 62 METRAGEM2 69																								
METRAGEM1 74 METRAGEM2 78 METRAGEM1 79 METRAGEM2 83 METRAGEM1 84 METRAGEM2 88 METRAGEM1 89 METRAGEM2 92 METRAGEM1 94 METRAGEM2 101																								
MEZZANINO 102 BEIRAL 103																								
TIPO <input checked="" type="checkbox"/> NATUREZA 1- PESSOAL 2- TERCIARIA (PARTICULAR) 19 (PÚBLICO FEDERAL) 20 (PÚBLICO MUNICIPAL) 21 (PÚBLICO ESTADUAL) 22 (MUNICÍPIO) 23 (ESTADO) 24 (FEDERAÇÃO) 25 (MUNICÍPIO) 26 (ESTADO) 27 (MUNICÍPIO) 28 (ESTADO) 29 (FEDERAÇÃO) 30 (MUNICÍPIO) 31 (ESTADO) 32 (FEDERAÇÃO) 33 (MUNICÍPIO) 34 (ESTADO) 35 (FEDERAÇÃO) 36 (MUNICÍPIO) 37 (ESTADO) 38 (FEDERAÇÃO) 39 (MUNICÍPIO) 40 (ESTADO) 41 (FEDERAÇÃO) 42 (MUNICÍPIO) 43 (ESTADO) 44 (FEDERAÇÃO) 45 (MUNICÍPIO) 46 (ESTADO) 47 (FEDERAÇÃO) 48 (MUNICÍPIO) 49 (ESTADO) 50 (FEDERAÇÃO) 51 (MUNICÍPIO) 52 (ESTADO) 53 (FEDERAÇÃO) 54 (MUNICÍPIO) 55 (ESTADO) 56 (FEDERAÇÃO) 57 (MUNICÍPIO) 58 (ESTADO) 59 (FEDERAÇÃO) 60 (MUNICÍPIO) 61 (ESTADO) 62 (FEDERAÇÃO) 63 (MUNICÍPIO) 64 (ESTADO) 65 (FEDERAÇÃO) 66 (MUNICÍPIO) 67 (ESTADO) 68 (FEDERAÇÃO) 69 (MUNICÍPIO) 70 (ESTADO) 71 (FEDERAÇÃO) 72 (MUNICÍPIO) 73 (ESTADO) 74 (FEDERAÇÃO) 75 (MUNICÍPIO) 76 (ESTADO) 77 (FEDERAÇÃO) 78 (MUNICÍPIO) 79 (ESTADO) 80 (FEDERAÇÃO) 81 (MUNICÍPIO) 82 (ESTADO) 83 (FEDERAÇÃO) 84 (MUNICÍPIO) 85 (ESTADO) 86 (FEDERAÇÃO) 87 (MUNICÍPIO) 88 (ESTADO) 89 (FEDERAÇÃO) 90 (MUNICÍPIO) 91 (ESTADO) 92 (FEDERAÇÃO) 93 (MUNICÍPIO) 94 (ESTADO) 95 (FEDERAÇÃO) 96 (MUNICÍPIO) 97 (ESTADO) 98 (FEDERAÇÃO) 99 (MUNICÍPIO) 100 (ESTADO)																								
NÚMERO DO PESQUISADOR 33744 MATRÍCULA DO SUPERVISOR 33724 USO <input type="checkbox"/> 21 22 NÚMERO FISCAL <input type="checkbox"/> 23 28 COMERCIO OU INDUST. 29 1- NÃO TEM ALOJIA 2- NÃO ESTÁ DISPONÍVEL 30 PUBL. 31																								
INFORMAÇÕES COMPLEMENTARES: 1- LOTE NÃO ENCONTRADO 2- NÃO EXISTE CONSTRUÇÃO 3- EXISTE LOTE NÃO ENCONTRADO 4- EM CONSTRUÇÃO SEM ALVENAR 5- OCUPAÇÃO IRREGULAR 6- NÃO FOR PERMITIDO ENTRADA NO LOTE.																								

PREFEITURA MUNICIPAL DE CURITIBA
(F.15) S.M.D.U - BOLETIM DE ATUALIZAÇÃO CADASTRAL

Indicacão Fiscal 01 008 12 13
Ficha N. 17

28

ENDEREÇO ATUALIZADO DO IMVEL										NOME DO LOGRADOURO		NÚMEROS	
TIPO	(SUBLOTE NOVO)	(MUDA ESPÉCIE)	ESPÉCIE	Cód. Rua	Número	And.	Tipo	Hdm.	Unid.	-----		-----	
1	1-SIM	2	1-SIM	5502H	156					-----		-----	
18	19	20	21	22	26	27	31	32	34	36	40		

TIPO	I D	Cód.OP.	TAX	PAU	TIPO MATERIAL	COBERTURA	REVESTIMENTO	ESQUADRIA	PORTAS
2	01	1- INCLUI 2- EXCLUI 3- ALTERA	12	01	3	2	10	1	1
10	19/20	21	22	24	26	27	28	30	31

OPERAC. 2	VISITAS	LAREIRA	JARDIM	CANCHA	PISCINA	CIRCUITO	ESTILO	MATERIAL	INTER	FERTIL	ILUMINACAO	METRAGEM1	METRAGEM2	METRAGEM1	METRAGEM2	METRAGEM1	METRAGEM2
32	33	34	35	36	37	38	39	40	41	42	43	44	48	49	53	54	58
74	78	79	83	84	88	89	93	94	AREA INFORMADA		METRAGEM1		METRAGEM2		BEIRAL		
										1-SIM 2-NÃO		1-SIM 2-NÃO					

TIPO	I D	Cód.OP.	TAX	PAU	TIPO MATERIAL	COBERTURA	REVESTIMENTO	ESQUADRIA	PORTAS
2	02	1- INCLUI 2- EXCLUI 3- ALTERA							
10	19/20	21	22	24	26	27	28	30	31

METRAGEM1	METRAGEM2	METRAGEM1	METRAGEM2	METRAGEM1	METRAGEM2	METRAGEM1	METRAGEM2	AREA INFORMADA	BEIRAL
32	36	37	41	42	46	47	51	52	56
57	61	62	69	70		1-SIM 2-NÃO			

TIPO	I D	Cód.OP.	TAX	PAU	TIPO MATERIAL	COBERTURA	REVESTIMENTO	ESQUADRIA	PORTAS
2	03	1- INCLUI 2- EXCLUI 3- ALTERA							
10	19/20	21	22	24	26	27	28	30	31

METRAGEM1	METRAGEM2	METRAGEM1	METRAGEM2	METRAGEM1	METRAGEM2	METRAGEM1	METRAGEM2	AREA INFORMADA	BEIRAL
32	36	37	41	42	46	47	51	52	56
57	61	62	69	70		1-SIM 2-NÃO			

NATUREZA	PATRIMONIO	USO	USO	NÚMERO FISCAL	COMERCIO OU	PUBL.
1- PREDIAL 2- TERRITORIAL	1- PARTICULAR 2- PUBL. MUNICIPAL 3- PUBL. ESTADUAL	1- RESIDENCIAL 2- COMERCIAL 3- COMERCIAL E RESID. 4- INDUSTRIAL 5- RECREATIVO	1- ASSISTENCIAL 2- ESCOLAR 3- CULTURAL 4- HOSPITAL 5- CRECHE	11- POSTO DE SAÚDE 12- AGRICOLA 13- ENFERMARIA 14- IGREJA 15- RIO IDENTIF.	1- NÃO TEM ALCEPE 2- NÃO ESTÁ DISPONIVEL	1- EN CONSTRUÇÃO SEM ALCEPE 2- BARRACAO IRREGULAR 3- NÃO TEM PERMISSÃO ENTRADA NO IMVEL.
18	19	20	21	22	29	30

NÚMERO DO PESQUISADOR	MATRÍCULA DO SUPERVISOR	INFORMAÇÕES COMPLEMENTARES:
33744	33724	1- LOTE NÃO ENCONTRADO 2- NÃO EXISTE CONSTRUÇÃO 3- EDIFICAÇÃO NÃO ENCONTRADA
32	36	4- EM CONSTRUÇÃO SEM ALCEPE 5- BARRACAO IRREGULAR 6- NÃO TEM PERMISSÃO ENTRADA NO IMVEL.

PREFEITURA MUNICIPAL DE CURITIBA												Indicação Fiscal 0070011A		Ficha N. 1999									
(F.15) S. M. D. U - BOLETIM DE ATUALIZAÇÃO CADASTRAL												91	12	13	17								
ENDEREÇO ATUALIZADO DO IMÓVEL												NOME DO LOGRADOURO		NÚMEROS									
TIPO	(SUBLOTE NOVO)	(MUDA ESPÉCIE)	ESPÉCIE	Cód. Rua	Número	And.	Tipo	Nda. Unil.															
1	1-SIM	2	1-SIM	2	520214	1103																	
18	2-NÃO	19	2-NÃO	20	21	22	26	27	31	32	34	36	48										
TIPO	ID	Cód. OP.	TAX	PAU	TIPO MATERIAL	COBERTURA	REVESTIMENTO	ESQUADRIA	PORTAS														
2	01				2	2	5		1		3												
10	19/20				26	27	28	30	31														
GRANDEZ. 2		USOS ESPECIAIS	LANCE-RA	JARDIM	CANCHA ESPORTE	PISCINA	CIRCUITO TV	ESTILO ARQUIT.	MATERIAL ROZE	TUBER FONES	PERÍO ELÉTRIC.	ILUMINAÇÃO ESPECIAL	METRAGEM1	METRAGEM2	METRAGEM1	METRAGEM2	METRAGEM1	METRAGEM2					
32	33	34	35	36	37	38	39	40	41	42	43	44	48	49	53	54	58	59	63	64	68	69	73
METRAGEM1		METRAGEM2		METRAGEM1		METRAGEM2		ÁREA INFORMADA		MEZZANINO		BEIRAL											
74	78	79	83	84	88	89	93	94	101	102	103												
TIPO	ID	Cód. OP.	TAX	PAU	TIPO MATERIAL	COBERTURA	REVESTIMENTO	ESQUADRIA	PORTAS														
2	02																						
18	19/20				26	27	28	30	31														
METRAGEM1		METRAGEM2		METRAGEM1		METRAGEM2		ÁREA INFORMADA		BEIRAL													
32	36	37	41	42	46	47	51	52	56	57	61	62	69	78									
TIPO	ID	Cód. OP.	TAX	PAU	TIPO MATERIAL	COBERTURA	REVESTIMENTO	ESQUADRIA	PORTAS														
2	03																						
18	19/20				26	27	28	30	31														
METRAGEM1		METRAGEM2		METRAGEM1		METRAGEM2		ÁREA INFORMADA		BEIRAL													
32	36	37	41	42	46	47	51	52	56	57	61	62	69	78									
TIPO	NATUREZA TERRITORIAL	PATRIMÔNIO	USO	USO	NÚMERO FISCAL	COMERCIO OU INDÚST.	PUBL.																
3	1	1	1	01																			
18	19	20	21	22	23	28	29																
NÚMERO DO PESQUISADOR		MATRÍCULA DO SUPERVISOR		INFORMAÇÕES COMPLEMENTARES:																			
35	36	37	41	1 - LOTE NÃO ENCADASTRADO 2 - NÃO EXISTE CADASTRO 3 - ESTIPENDIADO NÃO ENCADASTRADO				4 - EM CONSTRUÇÃO SEM ALVENAR 5 - OCUPAÇÃO IRREGULAR 6 - NÃO FOI PERMITIDO ENTRADA NO IMÓVEL.															

PREFEITURA MUNICIPAL DE CRITIBA												Indicação Fiscal		Ficha N.															
(F.15) S.M.D.U - BOLETIM DE ATUALIZAÇÃO CADASTRAL												81 8115x1007udg		12 13 17997 17															
TIPO (SUBLOTE NOVO)		MUDA ESPÉCIE		ESPECIE	Cód. Rua		Número		And.	Tipo		Mdu. Unil.		NOME DO LOGADOURO		NÚMEROS													
<input type="checkbox"/> 1	<input type="checkbox"/> 2	<input type="checkbox"/> 1-SIM	<input type="checkbox"/> 2-NÃO	<input type="checkbox"/> 1-SIM	<input type="checkbox"/> 2-NÃO	<input type="checkbox"/>	<input type="checkbox"/>	<input type="checkbox"/>	<input type="checkbox"/>	<input type="checkbox"/>	<input type="checkbox"/>	<input type="checkbox"/>	<input type="checkbox"/>	<input type="checkbox"/>	<input type="checkbox"/>	<input type="checkbox"/>	<input type="checkbox"/>												
18	19	20	21	22	23	24	25	26	27	28	29	30	31	32	33	34	35												
TIPO		ID	Cód. OP.		TAX	PAU	TIPO MATERIAL		COBERTURA		REVESTIMENTO		ESQUADRIA		PORTAS														
<input type="checkbox"/> 1	<input type="checkbox"/> 2	<input type="checkbox"/> 01	<input type="checkbox"/> 1- INCLUI	<input type="checkbox"/> 2- EXCLUI	<input type="checkbox"/> 3- ALTERA	<input type="checkbox"/>	<input type="checkbox"/>	<input type="checkbox"/>	<input type="checkbox"/>	<input type="checkbox"/>	<input type="checkbox"/>	<input type="checkbox"/>	<input type="checkbox"/>	<input type="checkbox"/>	<input type="checkbox"/>	<input type="checkbox"/>													
10	11	12	13	14	15	16	17	18	19	20	21	22	23	24	25	26													
CAPAC. + 2 VIDEOS		LANCE- CARREG.	JARDIN ESPECIAIS	JARDIN	CANCHA ESPORTE	PISCINA	CIRCUITO TV	ESTILO ARQUIT.	MATERIAL	INTER FACES	PORTA	ILUMINACAO	METRAGEM1	METRAGEM2	METRAGEM1	METRAGEM2													
<input type="checkbox"/>	<input type="checkbox"/>	<input type="checkbox"/>	<input type="checkbox"/>	<input type="checkbox"/>	<input type="checkbox"/>	<input type="checkbox"/>	<input type="checkbox"/>	<input type="checkbox"/>	<input type="checkbox"/>	<input type="checkbox"/>	<input type="checkbox"/>	<input type="checkbox"/>	<input type="checkbox"/>	<input type="checkbox"/>	<input type="checkbox"/>	<input type="checkbox"/>													
32	33	34	35	36	37	38	39	40	41	42	43	44	45	46	47	48													
METRAGEM1		METRAGEM2		METRAGEM1		METRAGEM2		AREA INFORMADA		MEZZANINO		BEIRAL																	
<input type="checkbox"/>	<input type="checkbox"/>	<input type="checkbox"/>	<input type="checkbox"/>	<input type="checkbox"/>	<input type="checkbox"/>	<input type="checkbox"/>	<input type="checkbox"/>	<input type="checkbox"/>	<input type="checkbox"/>	<input type="checkbox"/>	<input type="checkbox"/>	<input type="checkbox"/>	<input type="checkbox"/>	<input type="checkbox"/>	<input type="checkbox"/>	<input type="checkbox"/>	<input type="checkbox"/>												
74	75	76	77	78	79	80	81	82	83	84	85	86	87	88	89	90	91												
TIPO		ID	Cód. OP.		TAX	PAU	TIPO MATERIAL		COBERTURA		REVESTIMENTO		ESQUADRIA		PORTAS														
<input type="checkbox"/> 1	<input type="checkbox"/> 2	<input type="checkbox"/> 02	<input type="checkbox"/> 1- INCLUI	<input type="checkbox"/> 2- EXCLUI	<input type="checkbox"/> 3- ALTERA	<input type="checkbox"/>	<input type="checkbox"/>	<input type="checkbox"/>	<input type="checkbox"/>	<input type="checkbox"/>	<input type="checkbox"/>	<input type="checkbox"/>	<input type="checkbox"/>	<input type="checkbox"/>	<input type="checkbox"/>	<input type="checkbox"/>													
18	19	20	21	22	23	24	25	26	27	28	29	30	31	32	33	34													
METRAGEM1		METRAGEM2		METRAGEM1		METRAGEM2		AREA INFORMADA		BEIRAL																			
<input type="checkbox"/>	<input type="checkbox"/>	<input type="checkbox"/>	<input type="checkbox"/>	<input type="checkbox"/>	<input type="checkbox"/>	<input type="checkbox"/>	<input type="checkbox"/>	<input type="checkbox"/>	<input type="checkbox"/>	<input type="checkbox"/>	<input type="checkbox"/>	<input type="checkbox"/>	<input type="checkbox"/>	<input type="checkbox"/>	<input type="checkbox"/>	<input type="checkbox"/>	<input type="checkbox"/>												
32	33	34	35	36	37	38	39	40	41	42	43	44	45	46	47	48	49												
TIPO		ID	Cód. OP.		TAX	PAU	TIPO MATERIAL		COBERTURA		REVESTIMENTO		ESQUADRIA		PORTAS														
<input type="checkbox"/> 1	<input type="checkbox"/> 2	<input type="checkbox"/> 03	<input type="checkbox"/> 1- INCLUI	<input type="checkbox"/> 2- EXCLUI	<input type="checkbox"/> 3- ALTERA	<input type="checkbox"/>	<input type="checkbox"/>	<input type="checkbox"/>	<input type="checkbox"/>	<input type="checkbox"/>	<input type="checkbox"/>	<input type="checkbox"/>	<input type="checkbox"/>	<input type="checkbox"/>	<input type="checkbox"/>	<input type="checkbox"/>													
18	19	20	21	22	23	24	25	26	27	28	29	30	31	32	33	34													
METRAGEM1		METRAGEM2		METRAGEM1		METRAGEM2		AREA INFORMADA		BEIRAL																			
<input type="checkbox"/>	<input type="checkbox"/>	<input type="checkbox"/>	<input type="checkbox"/>	<input type="checkbox"/>	<input type="checkbox"/>	<input type="checkbox"/>	<input type="checkbox"/>	<input type="checkbox"/>	<input type="checkbox"/>	<input type="checkbox"/>	<input type="checkbox"/>	<input type="checkbox"/>	<input type="checkbox"/>	<input type="checkbox"/>	<input type="checkbox"/>	<input type="checkbox"/>	<input type="checkbox"/>												
32	33	34	35	36	37	38	39	40	41	42	43	44	45	46	47	48	49												
TIPO		NATURFEZA		PATRIMONIO		USO		USO		NÚMERO FISCAL		COMERCIO OU INDUST.		PUBL.															
<input type="checkbox"/> 1	<input type="checkbox"/> 2	<input type="checkbox"/> 1- PREDIAL	<input type="checkbox"/> 2- TERRITORIAL	<input type="checkbox"/> 1- PARTICULAR	<input type="checkbox"/> 2- PUBL. MUNICIPAL	<input type="checkbox"/> 3- PUBL. ESTADUAL	<input type="checkbox"/> 4- PUBLICO FEDERAL	<input type="checkbox"/> 5- RELIGIOSO	<input type="checkbox"/> 6- NAO IDENTIFICADO	<input type="checkbox"/> 1- RESIDENCIAL	<input type="checkbox"/> 2- COMERCIAL	<input type="checkbox"/> 3- COMERCIAL E RESID.	<input type="checkbox"/> 4- INDUSTRIAL	<input type="checkbox"/> 5- RECREATIVO	<input type="checkbox"/> 6- ASSISTENCIAL	<input type="checkbox"/> 7- ESCOLAR	<input type="checkbox"/> 8- CULTURAL	<input type="checkbox"/> 9- HOSPITAL	<input type="checkbox"/> 10- CRESCEN	<input type="checkbox"/> 11- POSTO DE SAUDE	<input type="checkbox"/> 12- AGRICOLA	<input type="checkbox"/> 13- CARACER	<input type="checkbox"/> 14- TERCIA	<input type="checkbox"/> 15- NAO IDENTIF.	<input type="checkbox"/> 1- NAO TEM ALUGA	<input type="checkbox"/> 2- NAO ESTA DISPONIVEL	<input type="checkbox"/> 29	<input type="checkbox"/> 30	
18	19	20	21	22	23	24	25	26	27	28	29	30	31	32	33	34	35	36	37	38	39	40	41	42	43	44	45	46	47
NÚMERO DO PESQUIZADOR		MÁTRICULA DO SUPERVISOR		INFORMAÇÕES COMPLEMENTARES:																									
33244		33724		1- LOTE NAO ENCANTADO		2- NAO EXISTE CONSTRUCAO		3- IDENTIFICAO NAO ENCANTADA		4- EM CONSTRUCAO SEM ALUGA		5- OCUPACAO IRREGULAR		6- NAO FOI PERMITIDA ENTRADA NO TERRELO															
32	33	34	35	36	37	38	39	40	41	42	43	44	45	46	47	48	49	50	51	52	53	54	55	56	57	58	59	60	61

PREFEITURA MUNICIPAL DE CURITIBA												Indicador Fiscal		Ficha N.									
(F.15) S. M. D. U - BOLETIM DE ATUALIZAÇÃO CADASTRAL												61 18/12/2006 12		13 17000 17									
ENDEREÇO ATUALIZADO DO IMÓVEL												HOME DO LOGRADOURO		NÚMEROS									
TIPO	(SUBLOTE NOVO)	(MUDA ESPECIE)	ESPECIE	Cód. Rua	Número	And.	Tipo	Núm. Útil.															
1	1-SIM	2	1-SIM	5150214	1111																		
18	2-NÃO	19	2-NÃO	20	21	22	26	27	31	32	34	36	40										
TIPO	ID	Cód.OP.	TAX	PAU	TIPO MATERIAL	COBERTURA	REVESTIMENTO		ESQUADRIA	PORTAS													
2	01	1- INCLUI 2- EXCLUI 3- ALTERA	12	04	2	1	1. SEM REBOCO 2. COM REBOCO 3. REBOCO CALCINADO 4. BASSA RESPAZA 5. TIZELO A VISTA 6. CONCRETO APARENTE	7. MARMORE 8. PÉLTA 9. CER. AZUL./PAST. 10. MADEIRA COMUM 11. MADEIRA TRATADA 12. CHAPISCO	1	1. DE FERRO 2. MADEIRA STAPLES 3. MADEIRA TRATADA 4. ALUMINIO	1. MADEIRA STAPLES 2. MADEIRA MOBEE 3. OUTRAS												
10	19/20	21	22	24	26	27	28	30	31														
CARAC. + 2 DISCOS	LAREI- RA	JARDIM	CARCA	PISCINA	CIRCUITO	ESTILO	MATERIAL	INTER	PORTA	ILUMINAC	METRAGEM1	METRAGEM2	METRAGEM1	METRAGEM2	METRAGEM1	METRAGEM2							
32	33	34	35	36	37	38	39	40	41	42	43	44	48	49	53	54	58	59	63	64	68	69	73
METRAGEM1	METRAGEM2	METRAGEM1	METRAGEM2	AREA INFORMADA		MEZZANINO		ZEIRAL															
74	78	79	83	84	88	89	93	94	101	102	103												
TIPO	ID	Cód.OP.	TAX	PAU	TIPO MATERIAL	COBERTURA	REVESTIMENTO		ESQUADRIA	PORTAS													
2	02	1- INCLUI 2- EXCLUI 3- ALTERA																					
18	19/20	21	22	24	26	27	28	30	31														
METRAGEM1	METRAGEM2	METRAGEM1	METRAGEM2	AREA INFORMADA		MEZZANINO		ZEIRAL															
32	36	37	41	42	46	47	51	52	56	57	61	62	69	70	1 - SIM 2 - NÃO								
TIPO	ID	Cód.OP.	TAX	PAU	TIPO MATERIAL	COBERTURA	REVESTIMENTO		ESQUADRIA	PORTAS													
2	03	1- INCLUI 2- EXCLUI 3- ALTERA																					
18	19/20	21	22	24	26	27	28	30	31														
METRAGEM1	METRAGEM2	METRAGEM1	METRAGEM2	AREA INFORMADA		MEZZANINO		ZEIRAL															
32	36	37	41	42	46	47	51	52	56	57	61	62	69	70	1 - SIM 2 - NÃO								
13	NATUREZA		19	PATRIMONIO		20	USO		21	22	NÚMERO FISCAL	COMERCIO OU INDÚST.		30	PUBL.								
18	1- PREDIAL 2- TERRITORIAL	1	1- PARTICULAR 2- PUBL. MUNICIPAL 3- PUBL. ESTADUAL	4- PÚBLICO FEDERAL 5- RELIGIOSO 6- NÃO IDENTIFICADO	1- RESIDENCIAL 2- COMERCIAL 3- COMERCIAL E RESID. 4- INDUSTRIAL 5- RECREATIVO	6- ASSISTENCIAL 7- ESCOLAR 8- CULTURAL 9- HOSPITAL 10- CRECHE	11- POSTO DE SAÚDE 12- AGRICOLA 13- CARRISER 14- SERRA 15- NÃO IDENTIF.	04		23	28	1- NÃO TEM ALUGUEL 2- NÃO ESTÁ DISPONIVEL	29	30									
NÚMERO DO PESQUIZADOR		MATRÍCULA DO SUPERVISOR		INFORMAÇÕES COMPLEMENTARES:																			
33744		33724		1 - LOTE NÃO ENCONTRADO 2 - NÃO EXISTE CONSTRUÇÃO 3 - IDENTIFICADO NÃO ENCONTRADA		4 - EM CONSTRUÇÃO SEM ALUGUEL 5 - OCUPAÇÃO IRRREGULAR 6 - NÃO FOT. REGISTRADO ENTADA NO TERRELO.																	
32	36	37	41																				

PREFEITURA MUNICIPAL DE CURITIBA
(F.15) S.M.D.U - BOLETIM DE ATUALIZACAO CADASTRAL

Indicacão Fiscal 12 10
81 11123x10040004 12 10 10000 17

TIPO	(SUBLOTE NOVO)	(MUDA ESPECIE)	ESPECIE	ENDEREÇO ATUALIZADO DO IMÓVEL				NOME DO LOCADOURO				NÚMEROS					
1	1-SIM	2	1-SIM	Cód. Sca	Número	And.	Typo	Mda.	Unid.								
18	2-NÃO	19	2-NÃO	20	21	22	26	27	31	32	34	36	40				

TIPO	ID	Cód. OP.	TAX	PAU	TIPO MATERIAL	COBERTURA	REVESTIMENTO	ESQUADRIA	PORTAS
2	01	1- INCLUI 2- EXCLUI 3- ALTERA	112	01	2	1	10	1	4
10	19/20	21	22	24	26	27	28	38	31

COBERTURA	1. TELHA FRANCESA	2. TELHA COLONIAL	3. TELHA ESCADA	4. LAJE	5. CHAPA AMANTO	6. ZINCO COD STABULAR	7. COLETA DE ANTONIO					
REVESTIMENTO	1. SEM REBOCO	2. COM REBOCO	3. REBOCO C/CAUJÓ	4. BASSA SACADA	5. TIZIOL E VISTA	6. CONCRETO APARENTE	7. RAPORE	8. PEDRA	9. CER. AZUL /PAST.	10. MADEIRA COQUE	11. MADEIRA TRAIÇA	12. CHAPISÉO

ESQUADRIA	1. DE FERRO	2. MADEIRA SIMPLES	3. MADEIRA TRAIÇA	4. ALUMINIO
PORTAS	1. MADEIRA SIMPLES	2. MADEIRA ROBLE	3. OUTRAS	

COBERTURA	1. TELHA FRANCESA	2. TELHA COLONIAL	3. TELHA ESCADA	4. LAJE	5. CHAPA AMANTO	6. ZINCO COD STABULAR	7. COLETA DE ANTONIO					
REVESTIMENTO	1. SEM REBOCO	2. COM REBOCO	3. REBOCO C/CAUJÓ	4. BASSA SACADA	5. TIZIOL E VISTA	6. CONCRETO APARENTE	7. RAPORE	8. PEDRA	9. CER. AZUL /PAST.	10. MADEIRA COQUE	11. MADEIRA TRAIÇA	12. CHAPISÉO

ESQUADRIA	1. DE FERRO	2. MADEIRA SIMPLES	3. MADEIRA TRAIÇA	4. ALUMINIO
PORTAS	1. MADEIRA SIMPLES	2. MADEIRA ROBLE	3. OUTRAS	

TIPO	ID	Cód. OP.	TAX	PAU	TIPO MATERIAL	COBERTURA	REVESTIMENTO	ESQUADRIA	PORTAS
2	02	1- INCLUI 2- EXCLUI 3- ALTERA	118	01	1	7	03	1	1
18	19/20	21	22	24	26	27	28	38	31

COBERTURA	1. TELHA FRANCESA	2. TELHA COLONIAL	3. TELHA ESCADA	4. LAJE	5. CHAPA AMANTO	6. ZINCO COD STABULAR	7. COLETA DE ANTONIO					
REVESTIMENTO	1. SEM REBOCO	2. COM REBOCO	3. REBOCO C/CAUJÓ	4. BASSA SACADA	5. TIZIOL E VISTA	6. CONCRETO APARENTE	7. RAPORE	8. PEDRA	9. CER. AZUL /PAST.	10. MADEIRA COQUE	11. MADEIRA TRAIÇA	12. CHAPISÉO

ESQUADRIA	1. DE FERRO	2. MADEIRA SIMPLES	3. MADEIRA TRAIÇA	4. ALUMINIO
PORTAS	1. MADEIRA SIMPLES	2. MADEIRA ROBLE	3. OUTRAS	

TIPO	ID	Cód. OP.	TAX	PAU	TIPO MATERIAL	COBERTURA	REVESTIMENTO	ESQUADRIA	PORTAS
2	03	1- INCLUI 2- EXCLUI 3- ALTERA							
18	19/20	21	22	24	26	27	28	38	31

COBERTURA	1. TELHA FRANCESA	2. TELHA COLONIAL	3. TELHA ESCADA	4. LAJE	5. CHAPA AMANTO	6. ZINCO COD STABULAR	7. COLETA DE ANTONIO					
REVESTIMENTO	1. SEM REBOCO	2. COM REBOCO	3. REBOCO C/CAUJÓ	4. BASSA SACADA	5. TIZIOL E VISTA	6. CONCRETO APARENTE	7. RAPORE	8. PEDRA	9. CER. AZUL /PAST.	10. MADEIRA COQUE	11. MADEIRA TRAIÇA	12. CHAPISÉO

ESQUADRIA	1. DE FERRO	2. MADEIRA SIMPLES	3. MADEIRA TRAIÇA	4. ALUMINIO
PORTAS	1. MADEIRA SIMPLES	2. MADEIRA ROBLE	3. OUTRAS	

18	19	20	21	22	23	24	25	26	27	28	29	30	31
33	7	1	4	4	3	3	3	3	3	3	3	3	3
36													

INFORMAÇÕES COMPLEMENTARES:

1 - LOTE NAO ENCONTRADO	4 - EN CONSTRUÇÃO SEM ALUGAR
2 - NAO EXISTE CONSTRUÇÃO	5 - OCUPAÇÃO IRREGULAR
3 - EFICIENTAÇÃO NAO ENCONTRADA	6 - NAO FOI PERMITEO ENTRADA NO IMÓVEL

PREFEITURA MUNICIPAL DE CURITIBA

(F.15) S. M. D. U - BOLETIM DE ATUALIZAÇÃO CADASTRAL

Indicação Fiscal
31 111251003000112

Ficha N
13 119913 17

TIPO	(SUBLOTE NOVO)	(MUDA ESPÉCIE)	ESPÉCIE	ENDEREÇO ATUALIZADO DO IMÓVEL								NOME DO LOCABOUDO		NÚMEROS
<input checked="" type="checkbox"/> 1	1-SIM	1-SIM	<input type="checkbox"/>	Cód. Rua	Número	And.	Tipos	Nda.	Unid.	-----		-----		
18	<input type="checkbox"/> 2-NÃO	<input type="checkbox"/> 2-NÃO	<input type="checkbox"/>	550211						-----		-----		

TIPO	ID	Cód. OP.	TAX	PAU	TIPO MATERIAL	COBERTURA	REVESTIMENTO				ESQUADRIA	PORTAS						
<input checked="" type="checkbox"/> 2	<input checked="" type="checkbox"/> 01	1 - INCLUI 2 - EXCLUI 3 - ALTERA	<input checked="" type="checkbox"/> 12	<input checked="" type="checkbox"/> 01	<input checked="" type="checkbox"/> 1	<input checked="" type="checkbox"/> 2	1. SEM REBOCO	7. BÂNDERA	<input checked="" type="checkbox"/> 05		<input checked="" type="checkbox"/> 1	<input checked="" type="checkbox"/> 1						
10	19/20		21	22	24	26	2. COM REBOCO	8. PEDRA	28		30	31						
3. TELHA ESCURA 4. LAJE 5. CHAPA ANTENAO 6. ZINCO COD SINTALAR 7. CALETAO DE ANTENAO 8. BASSA RECFADA 9. TITULO A VISTA 10. BACELIRA COQUA 11. BACELIRA TRATADA 12. CRAPISCO																		
CARGOS + 2 VIGOS CARPOS ESPECIAIS		LAREI- RA	JARDIM TRAVEIRO	CARCO ESPORTE	PISCINA	CIRCULO TV	ESTILO ARQUIT.	MATERIAL BUBEE	INTER. FORES	PERITO ELETREN.	ILUMINAO ESPECIAL	METRAGEM1	METRAGEM2	METRAGEM1	METRAGEM2	METRAGEM1	METRAGEM2	
<input type="checkbox"/>		<input type="checkbox"/>	<input type="checkbox"/>	<input type="checkbox"/>	<input type="checkbox"/>	<input type="checkbox"/>	<input type="checkbox"/>	<input type="checkbox"/>	<input type="checkbox"/>	<input type="checkbox"/>	<input type="checkbox"/>	<input type="checkbox"/>	<input type="checkbox"/>	<input type="checkbox"/>	<input type="checkbox"/>	<input type="checkbox"/>	<input type="checkbox"/>	
32		33	34	35	36	37	38	39	40	41	42	43	44	48	49	53	54	58
METRAGEM1		METRAGEM2	METRAGEM1	METRAGEM2	AREA INFORMADA			MEZZANINO		BEIZAL		METRAGEM1		METRAGEM2	METRAGEM1		METRAGEM2	
<input type="checkbox"/>		<input type="checkbox"/>	<input type="checkbox"/>	<input type="checkbox"/>	<input type="checkbox"/>			<input type="checkbox"/>		<input type="checkbox"/>		<input type="checkbox"/>		<input type="checkbox"/>	<input type="checkbox"/>	<input type="checkbox"/>		<input type="checkbox"/>
74		78	79	83	84	88	89	93	94	101		102		103				

TIPO	ID	Cód. OP.	TAX	PAU	TIPO MATERIAL	COBERTURA	REVESTIMENTO				ESQUADRIA	PORTAS					
<input checked="" type="checkbox"/> 2	<input checked="" type="checkbox"/> 02	1 - INCLUI 2 - EXCLUI 3 - ALTERA	<input checked="" type="checkbox"/> 12	<input checked="" type="checkbox"/> 01	<input checked="" type="checkbox"/> 1	<input type="checkbox"/>	<input type="checkbox"/>				<input type="checkbox"/>	<input type="checkbox"/>					
18	19/20		21	22	24	26	27				28	31					
METRAGEM1		METRAGEM2	METRAGEM1	METRAGEM2	METRAGEM1	METRAGEM2	AREA INFORMADA				BEIZAL						
<input type="checkbox"/>		<input type="checkbox"/>	<input type="checkbox"/>	<input type="checkbox"/>	<input type="checkbox"/>	<input type="checkbox"/>	<input type="checkbox"/>				<input type="checkbox"/>						
32		36	37	41	42	46	47	51	52	56	57	61	62	69	76	1 - SIM 2 - NÃO	

TIPO	ID	Cód. OP.	TAX	PAU	TIPO MATERIAL	COBERTURA	REVESTIMENTO				ESQUADRIA	PORTAS					
<input checked="" type="checkbox"/> 2	<input checked="" type="checkbox"/> 03	1 - INCLUI 2 - EXCLUI 3 - ALTERA	<input type="checkbox"/>	<input type="checkbox"/>	<input type="checkbox"/>	<input type="checkbox"/>	<input type="checkbox"/>				<input type="checkbox"/>	<input type="checkbox"/>					
18	19/20		21	22	24	26	27				28	31					
METRAGEM1		METRAGEM2	METRAGEM1	METRAGEM2	METRAGEM1	METRAGEM2	AREA INFORMADA				BEIZAL						
<input type="checkbox"/>		<input type="checkbox"/>	<input type="checkbox"/>	<input type="checkbox"/>	<input type="checkbox"/>	<input type="checkbox"/>	<input type="checkbox"/>				<input type="checkbox"/>						
32		36	37	41	42	46	47	51	52	56	57	61	62	69	78	1 - SIM 2 - NÃO	

NÚMERO DO PESQUISADOR	MATRÍCULA DO SUPERVISOR	NATUREZA	PATRIMÔNIO	USO	USO	NÚMERO FISCAL	COMERCIO OU INDUST.	PUBL.	INFORMAÇÕES COMPLEMENTARES:						
									1 - LOTE NAO ENCONTRADO	2 - NAO EXISTE CONSTRUÇÃO	3 - EDIFICACAO NAO ENCONTRADA	4 - EM CONSTRUÇÃO SEM ALVARÁ	5 - OCUPACAO ILEGAL	6 - NAO FOI FERRITADO ENTRADA NO IMÓVEL.	
33744	33724	<input checked="" type="checkbox"/> 1 - PREDIAL <input type="checkbox"/> 2 - TERRITORIAL	<input checked="" type="checkbox"/> 1 - PARTICULAR <input type="checkbox"/> 2 - PUBL. MUNICIPAL <input type="checkbox"/> 3 - PUBL. ESTADUAL	<input checked="" type="checkbox"/> 1 - RESIDENCIAL <input type="checkbox"/> 2 - COMERCIAL <input type="checkbox"/> 3 - COMERCIAL E RESID. <input type="checkbox"/> 4 - INDUSTRIAL <input type="checkbox"/> 5 - RECREATIVO	<input checked="" type="checkbox"/> 1 - ASSISTENCIAL <input type="checkbox"/> 2 - ESCOLAR <input type="checkbox"/> 3 - CULTURAL <input type="checkbox"/> 4 - HOSPITAL <input type="checkbox"/> 5 - CRECHE	<input checked="" type="checkbox"/> 11 - POSTO DE SAÚDE <input type="checkbox"/> 12 - AGRICOLA <input type="checkbox"/> 13 - CARRAGE <input type="checkbox"/> 14 - TERÇA <input type="checkbox"/> 15 - NAO IDENTIF.	<input type="checkbox"/> 29 <input type="checkbox"/> 30	<input type="checkbox"/> 31	21	22	23	28	29	30	31

PREFEITURA MUNICIPAL DE CURITIBA												Ficha N. 17																					
(F.15) S.M.D.U - BOLETIM DE ATUALIZACAO CADASTRAL												12 13																					
ENDEREÇO ATUALIZADO DO IMÓVEL												NOME DO LOGRADOURO		NÚMEROS																			
TIPO	(SUBLOTE NOVO)	(LUDA ESPECIE)	ESPECIE	Cód. Rua	Número	And.	Typo	Núm. Unid.																									
1	1-SIM	2	1-SIM	350214	593																												
18	2-NÃO	2	2-NÃO																														
19		20																															
TIPO	ID	Cód.OP.	TAX	PAU	TIPO MATERIAL	COBERTURA	REVESTIMENTO	ESQUADRIA	PORTAS																								
2	01	1- INCLUI 2- EXCLUI 3- ALTERA	12	01	1- ALVENARIA 2- MADEIRA 3- BUSTA 4- GAFISO MADEIRA 5- GAFISO ALVENARIA 6- TELHEISO	1- TELHA FRANCESA 2- TELHA COLONIAL 3- TELHA ESCADA 4- LAJE 5- CHAPA ARIZATO 6- ZINCO CDD SIMILAR 7- CALETADO DE BASTIDO	1- SEM REDECO 2- COM REDECO 3- REDECO C/CALETADO 4- BASSA RECPEDA 5- TITULO A VISTA 6- CONCRETO APARENTE	7- MARMORE 8- PEDRA 9- CER. AZUL/PAST. 10- MADEIRA CORDA 11- MADEIRA TRATADA 12- CHAPISCO	1- DE FERRO 2- ESCADA SIMPLES 3- ESCADA TRATADA 4- ALUMINIO	1- BASTIDA SIMPLES 2- BASTIDA DOBRE 3- BUSTAS																							
10	19/20	21	22	24	26	27	03	30	2																								
32	33	34	35	36	37	38	39	40	41	42	43	44	48	49	53	54	58	59	63	64	68	69	73										
METRAGEM1		METRAGEM2		METRAGEM1		METRAGEM2		AREA INFORMADA		MEZZANINO		DEITAL																					
74		78		79		83		84		88		89		93		94		101		102		193											
TIPO	ID	Cód.OP.	TAX	PAU	TIPO MATERIAL	COBERTURA	REVESTIMENTO	ESQUADRIA	PORTAS																								
2	02	1- INCLUI 2- EXCLUI 3- ALTERA																															
18	19/20	21	22	24	26	27		28	31																								
METRAGEM1		METRAGEM2		METRAGEM1		METRAGEM2		AREA INFORMADA		DEITAL																							
32		36		37		41		42		46		47		51		52		56		57		61		62		69		70		78		1- SIM 2- NÃO	
TIPO	ID	Cód.OP.	TAX	PAU	TIPO MATERIAL	COBERTURA	REVESTIMENTO	ESQUADRIA	PORTAS																								
2	03	1- INCLUI 2- EXCLUI 3- ALTERA																															
18	19/20	21	22	24	26	27		28	31																								
METRAGEM1		METRAGEM2		METRAGEM1		METRAGEM2		AREA INFORMADA		DEITAL																							
32		36		37		41		42		46		47		51		52		56		57		61		62		69		70		1- SIM 2- NÃO			
TIPO	NATUREZA	PATRIMONIO	USO	USO	NÚMERO FISCAL	COMERCIO OU INDUST.	PUBL.																										
3	1- PREDIAL TERRITORIAL	1- PARTICULAR 2- PUBL. MUNICIPAL 3- PUBL. ESTADUAL	1- RESIDENCIAL 2- COMERCIAL 3- COMERCIAL E RESTO. 4- INDUSTRIAL 5- RECREATIVO	6- ASSISTENCIAL 7- ESCOLAR 8- CULTURAL 9- RECEPÇÃO 10- CRECHE 11- POSTO DE SAÚDE 12- BRIGADA 13- CONFER 14- ESCOLA 15- RIO IDENTIF.	01	1- NÃO TEM ALUGA 2- NÃO ESTÁ DISPONIVEL	29																										
18	19	20	21	22	23	29	30																										
NÚMERO DO PESQUISADOR		MÁTRICULA DO SUPERVISOR		INFORMAÇÕES COMPLEMENTARES:																													
33244		33224		1- LOTE NÃO ENCAIXADO 2- NÃO EXISTE CONSTRUÇÃO 3- ERFICAÇÃO NÃO ENCONTRADA																													
32	36	37	41	4- EM CONSTRUÇÃO SEM ALUGA 5- OCUPAÇÃO IRREGULAR 6- NÃO FOT. PERMITIDO ENTÃO NÃO IMPRIM.																													

PREFEITURA MUNICIPAL DE CURITIBA																				Indicação Fiscal			Ficha H																
(F.15) S.M.D.U - BOLETIM DE ATUALIZAÇÃO CADASTRAL																				61 11121510010009 12 13			17																
TIPO	(SUBLOTE NOVO)	(MUDA ESPÉCIE)	ESPECIE	Cód. Rua	Número	And.	Tipos	Hda.	Unid.	ENDEREÇO ATUALIZADO DO IMÓVEL										NOME DO LOCABOURO				NÚMEROS															
1	1-SIM	2	1-SIM	0	5502H	581																																	
18	2-NÃO	19	2-NÃO	20	21	22	26	27	31	32	34	36	40																										
TIPO	ID	COD.OP.	TAX	PAU	TIPO MATERIAL	COBERTURA	REVESTIMENTO	ESQUADRIA	PORTAS																														
2	01	1- INCLUI 2- EXCLUI 3- ALTERA	12	01	1 ALVENARIA 2 MADEIRA 3 VISTA 4 CALDEADO ALVENARIA 5 CALDEADO ALVENARIA 6 TELHEIRO	1 TELHA FRANCESA 2 TELHA COLONIAL 3 TELHA ESCABA 4 LAJE 5 CHAPA ABANTO 6 ZINCO C/D SIBILAR 7 CALHA DE ALUMINIO	1. SEN REBOCO 2. C/D REBOCO 3. REBOCO C/CAFFINO 4. BOSSA RASPADA 5. TIZELO A VISTA 6. CONCRETO APARENTE	7. WAFSORE 8. PEDRA 9. CER. AZUL/PAST. 10. MADEIRA COEVA 11. MADEIRA TRATADA 12. CHAFISCO	03	1 DE FERRO 2 MADEIRA SIMPLES 3 MADEIRA TRATADA 4 ALUMINIO	1. MADEIRA SIMPLES 2. MADEIRA NOBRE 3. OUTRAS	10	19/20	21	22	24	26	27	28	36	31																		
32	33	34	35	36	37	38	39	40	41	42	43	44	48	49	53	54	58	59	63	64	68	69	73																
74	78	79	83	84	88	89	93	94	181	MEZZANINO		BEIBAL																											
										1-SIM 2-NÃO		1-SIM 2-NÃO																											
2	02	1- INCLUI 2- EXCLUI 3- ALTERA	18	05	2	5		10	1																														
18	19/20	21	22	24	26	27	28	30	31																														
32	36	37	41	42	46	47	51	52	56	57	61	62	69	78	1 - SIM 2 - NÃO																								
2	03	1- INCLUI 2- EXCLUI 3- ALTERA																																					
18	19/20	21	22	24	26	27	28	30	31																														
32	36	37	41	42	46	47	51	52	56	57	61	62	69	78	1 - SIM 2 - NÃO																								
3	NATUREZA	PATRIMÔNIO	USO	USO	NÚMERO FISCAL	COMERCIO OU INDUST.	PUBL.																																
18	1- P/DIRIAL 2- TEL. PATRICIAL	1- PARTICULAR 2- PUBL. MUNICIPAL 3- PUBL. ESTADUAL	4- PUBLICO FEDERAL 5- RELIGIOSO 6- NÃO IDENTIFICADO	1- RESIDENCIAL 2- COMERCIAL 3- COMERCIAL & RESID. 4- INDUSTRIAL 5- RECREATIVO	6- ASSISTENCIAL 7- ESCOLAR 8- CULTURAL 9- HOSPITAL 10- CALÇE	11- POSTO DE SAÚDE 12- AGRICOLA 13- GARAGE 14- TERCELA 15- NÃO IDENTIF.	29	38																															
19	1	1	1	02	23	28	38																																
NÚMERO DO PESQUISADOR		MATRÍCULA DO SUPERVISOR		INFORMAÇÕES COMPLEMENTARES:																																			
33744		33724		1 - LOTE NÃO ENCONTRADO 2 - NÃO EXISTE CONSTRUÇÃO 3 - IDENTIFICAÇÃO NÃO ENCONTRADA 4 - EM CONSTRUÇÃO SEM ALVARÁ 5 - OCUPAÇÃO IRREGULAR 6 - NÃO FOI FECHADO ENTRADA NO LOTE.																																			
32	36	37	41																																				

PREFEITURA MUNICIPAL DE CURITIBA														Indicação Fiscal		Ficha N.							
(F.15) S.M.D.U - BOLETIM DE ATUALIZAÇÃO CADASTRAL														01 1024		12 13							
ENDEREÇO ATUALIZADO DO IMÓVEL														NOME DO LOGRADOURO		NÚMEROS							
TIPO	(SUBLOTE NOVO)	(MUDA ESPECIE)	ESPECIE	Cód. Rua	Número	And.	Tipos	Rua	Unid.														
1	1-SIM	2	1-SIM	5513	102																		
18	2-NÃO	19	2-NÃO	20	21	22	26	27	31	32	34	36	40										
TIPO	ID	Cód. OP.	TAX	PAV	TIPO MATERIAL	COBERTURA	REVESTIMENTO	ESQUADRIA	PORTAS														
2	01	1- INCLUI 2- EXCLUI 3- ALTERA	12	01	2	2	1	10	1														
10	19/20	21	22	24	26	27	28	30	31														
ESPAÇOS + 2 VÍCIOS		LAREI- RA	JARDIM	CANCHA	PISCINA	CIRCUNTO	ESTILO	MATERIAL	INTER	PORTÃO	ILUMINAÇÃO	METRAGEM1	METRAGEM2	METRAGEM1	METRAGEM2	METRAGEM1	METRAGEM2						
CARREIS ESPECIAIS			INVERNO	ESPORTE		TU	ARQUIT.	BOQUE	FONES	ELETRON.	ESPECIAL												
32 33		34	35	36	37	38	39	40	41	42	43	44	48	49	53	54	58	59	63	64	68	69	73
METRAGEM1		METRAGEM2		METRAGEM1		METRAGEM2		ÁREA INFORMADA				MEZZANINO		BEIRAL									
74 78		79 83		84 88		89 93		94 101				102		103									
												1-SIM 2-NÃO		1-SIM 2-NÃO									
TIPO	ID	Cód. OP.	TAX	PAV	TIPO MATERIAL	COBERTURA	REVESTIMENTO	ESQUADRIA	PORTAS														
2	02	1- INCLUI 2- EXCLUI 3- ALTERA																					
18	19/20	21	22	24	26	27	28	30	31														
METRAGEM1		METRAGEM2		METRAGEM1		METRAGEM2		ÁREA INFORMADA				BEIRAL											
32 36		37 41		42 46		47 51		52 56 57 61 62 69				78		1-SIM 2-NÃO									
TIPO	ID	Cód. OP.	TAX	PAV	TIPO MATERIAL	COBERTURA	REVESTIMENTO	ESQUADRIA	PORTAS														
2	03	1- INCLUI 2- EXCLUI 3- ALTERA																					
18	19/20	21	22	24	26	27	28	30	31														
METRAGEM1		METRAGEM2		METRAGEM1		METRAGEM2		ÁREA INFORMADA				BEIRAL											
32 36		37 41		42 46		47 51		52 56 57 61 62 69				78		1-SIM 2-NÃO									
NÚMERO DO PESQUISADOR		MATRÍCULA DO SUPERVISOR		NATUREZA		PATRIMÔNIO		USO		USO		NÚMERO FISCAL		COMERCIO OU INDÚST.		PUBL.							
33744		33724		1- PREDIAL 2- TERRITORIAL		1- PARTICULAR 2- PUBL. MUNICIPAL 3- PUBL. ESTADUAL		1- RESIDENCIAL 2- COMERCIAL 3- COMERCIAL E RESID. 4- INDUSTRIAL 5- RECREATIVO		6- ASSISTENCIAL 7- ESCOLAR 8- CULTURAL 9- HOSPITAL 10- CRECHE		11- POSTO DE SAÚDE 12- AGRÍCOLA 13- CRIANÇA 14- IGRUA 15- NÃO IDENTIF.		29		38							
32 36		37 41		19		20		21 22		23 28		29		30		31							
INFORMAÇÕES COMPLEMENTARES:																							
1 - LOTE NÃO ENCAIXADO														4 - EM CONSTRUÇÃO SEM ALVENARIA									
2 - NÃO EXISTE CONSTRUÇÃO														5 - OCUPAÇÃO IRREGULAR									
3 - ESTERECUÇÃO NÃO ENCAIXADA														6 - NÃO FUI PERMITIDO ENTRADA NO IMÓVEL.									

PREFEITURA MUNICIPAL DE CURITIBA															Indicação Fiscal			Ficha N							
(F.15) S. M. D. U - BOLETIM DE ATUALIZAÇÃO CADASTRAL															01 02 03 04 05 06 07 08 09 10 11 12 13			12 13							
TIPO	(SUBLOTE NOVO)	(MUDA ESPECIE)	ESPECIE	ENDEREÇO ATUALIZADO DO IMÓVEL			NOME DO LOGADOURO			NÚMEROS															
1	1-SIM	1-SIM	0	Cól. Rua	Número	And. - Tipo	Núm. Unil.																		
18	2-NÃO	2-NÃO	0	3513	102																				
19																									
TIPO	ID	Cód.OP.	TAX	PAU	TIPO MATERIAL	COBERTURA	REVESTIMENTO		ESQUADRIA		PORTAS														
1	01	1- INCLUI 2- EXCLUI 3- ALTERA	0	0	1- ALVENARIA 2- MADEIRA 3- BASTA 4- CALÇAO MADEIRA 5- CALÇAO ALVENARIA 6- TELHEIRO	1- TELHA FRANCESA 2- TELHA COLONIAL 3- TELHA ESCADA 4- LAJE 5- CHAPA ANTENIO 6- ZINCO COM STABILAR 7- COLETO DE ANTENIO	1- SEM REBOCO 2- COM REBOCO 3- REBOCO C/CAFFINO 4- BASSA REAFACA 5- TAJELO A VISTA 6- CONCRETO APARENTE	7- MADEIRA 8- PEDRA 9- CER. AZUL /PAST. 10- MADEIRA CORDE 11- MADEIRA TRATADA 12- CHAPISCO	1- DE FERRO 2- MADEIRA SIMPLES 3- MADEIRA MOBLE 4- ALUMINIO	1- MADEIRA SIMPLES 2- MADEIRA MOBLE 3- OUTRAS	0	0													
10	19/20	21	22	24	26	27	28	29	30	31	32	33													
ESPAÇO + 2	DISSC	LAREI-	JARDIM	CANCHA	PISCINA	CIRCUITO	ESTILO	MATERIAL	INTER	PORTA	ILUMINAC	METRAGEM1	METRAGEM2	METRAGEM1	METRAGEM2	METRAGEM1	METRAGEM2								
0	0	0	0	0	0	0	0	0	0	0	0	0	0	0	0	0	0								
32	33	34	35	36	37	38	39	40	41	42	43	44	48	49	53	54	58	59	63	64	68	69	73		
METRAGEM1	METRAGEM2	METRAGEM1	METRAGEM2	AREA INFORMADA		MEZZANINO		BEIRAL																	
0	0	0	0	0	0	0	0	0	0																
74	78	79	83	84	88	89	93	94	101	102	103														
1- SIM 2- NÃO	1- SIM 2- NÃO																								
2	02	1- INCLUI 2- EXCLUI 3- ALTERA	0	0	0	0	0	0	0	0	0	0	0	0	0	0	0	0	0	0	0	0	0		
18	19/20	21	22	24	26	27	28	29	30	31	32	36	37	41	42	46	47	51	52	56	57	61	62	59	78
1- SIM 2- NÃO	1- SIM 2- NÃO																								
2	03	1- INCLUI 2- EXCLUI 3- ALTERA	0	0	0	0	0	0	0	0	0	0	0	0	0	0	0	0	0	0	0	0	0	0	0
18	19/20	21	22	24	26	27	28	29	30	31	32	36	37	41	42	46	47	51	52	56	57	61	62	69	79
1- SIM 2- NÃO	1- SIM 2- NÃO																								

TIPO	NATUREZA	PATRIMONIO	USO	USO	NÚMERO FISCAL	COMERCIO OU INDÚST.	PUBL.	
3	1- PREDIAL 2- TERRITORIAL	1- PARTICULAR 2- PUBL. MUNICIPAL 3- PUBL. ESTADUAL	4- PÚBLICO FEDERAL 5- RELIGIOSO 6- NÃO IDENTIFICADO	1- RESIDENCIAL 2- COMERCIAL 3- COMERCIAL E RESID. 4- INDUSTRIAL 5- RECREATIVO	6- ASSISTENCIAL 7- ESCOLAR 8- CULTURAL 9- HOSPITAL 10- CÍRCULO	11- POSTO DE SAÚDE 12- AGRÍCOLA 13- CRIANÇA 14- IGREJA 15- NÃO IDENTIF.	29 1- NÃO TEM ALUGUEL 2- NÃO ESTÁ DISPONÍVEL	30 1- EM CONSTRUÇÃO SEM ALUGUEL 2- OCUPAÇÃO IRREGULAR 3- NÃO FUI PERMITIDO ENTRADA NO IMÓVEL
18	19	20	21	22	23	28	31	
			01	01	0000	0	0	
NÚMERO DO PESQUIZADOR		MATRÍCULA DO SUPERVISOR		INFORMAÇÕES COMPLEMENTARES:				
33744		33724		1- LOTE NÃO ENCONTRADO 2- NÃO EXISTE CONSTRUÇÃO 3- IDENTIFICADO NÃO ENCONTRADO				
72	36	37	41					

PREFEITURA MUNICIPAL DE CURITIBA															Indicação Fiscal			Ficha N							
(F.15) S. M. D. U - BOLETIM DE ATUALIZAÇÃO CADASTRAL															81/1024/1024/1024			12 13 14							
ENDEREÇO ATUALIZADO DO IMÓVEL															NOME DO LOGADOURO			NÚMEROS							
TIPO	(SUBLOTE NOVO)	(MUDA ESPECIE)	ESPECIE	Cód. Rua	Número	And.	Tipos	Mm.		Unid.															
1	1-SIM	2	1-SIM	5513	102																				
18	2-NÃO	19	2-NÃO	20	21	22	26	27	31	32	34	36	40												
TIPO	ID	Cód. OP.	TAX	PAV	TIPO MATERIAL	COBERTURA	REVESTIMENTO		ESQUABRIA		PORTAS														
2	01	1- INCLUI 2- EXCLUI 3- ALTERA	12	01	2	1	1. SEM REDUÇO 2. COM REDUÇO 3. REDUÇO C/ CALIFINHO 4. BASSO ALCANTARA 5. TIGUOL A VISTA 6. CONCRETO APARENTE		7. RAPORE 8. PEGUA 9. CER. AZUL. / PAST. 10. BACETA CORUA 11. BACETA TRATADA 12. CHAPISCO		1. DE FERRO 2. BACETA SIMPLAS 3. BACETA TRATADA 4. ALUMINIO		1. BACETA SIMPLAS 2. BACETA BOMBE 3. BOMBS												
10	19/20	21	22	24	26	27	28		30		31														
CAPACED. CARPOS		2 VISOS ESPECIAIS		LAREI- RA	JARDIM TRUENO	CANCHA ESPORTE	PISCINA	CIRCUITO TV	ESTILO ARQUIT.	MATERIAL DOBRE	INTER FONES	PORTAS ELETRON.	ILUMINACAO ESPECIAL	METRAGEM1	METRAGEM2	METRAGEM1	METRAGEM2	METRAGEM1	METRAGEM2						
32		33		34	35	36	37	38	39	40	41	42	43	44	48	49	53	54	58	59	63	64	68	69	73
METRAGEM1		METRAGEM2		METRAGEM1	METRAGEM2	AREA INFORMADA		MEZZANINO		BEIRAL															
74		78		79	83	84	88	89	93	94	101	102	103												
TIPO	ID	Cód. OP.	TAX	PAV	TIPO MATERIAL	COBERTURA	REVESTIMENTO		ESQUABRIA		PORTAS														
2	02	1- INCLUI 2- EXCLUI 3- ALTERA																							
18	19/20	21	22	24	26	27	28		30		31														
METRAGEM1		METRAGEM2		METRAGEM1	METRAGEM2	METRAGEM1	METRAGEM2	AREA INFORMADA		BEIRAL															
32		36		37	41	42	46	47	51	52	56	57	61	62	69	70	1 - SIM 2 - NÃO								
TIPO	ID	Cód. OP.	TAX	PAV	TIPO MATERIAL	COBERTURA	REVESTIMENTO		ESQUABRIA		PORTAS														
2	03	1- INCLUI 2- EXCLUI 3- ALTERA																							
18	19/20	21	22	24	26	27	28		30		31														
METRAGEM1		METRAGEM2		METRAGEM1	METRAGEM2	METRAGEM1	METRAGEM2	AREA INFORMADA		BEIRAL															
32		36		37	41	42	46	47	51	52	56	57	61	62	69	70	1 - SIM 2 - NÃO								
TIPO	NATUREZA		PATRIMONIO		" USO "		USO		NÚMERO FISCAL		COMERCIO OU INDUST.		PUBL.												
18	1- PESSOAL 2- TERRITORIAL		1- PARTICULAR 2- PUBL. MUNICIPAL 3- PUBL. ESTADUAL		4- PUBLICO FEDERAL 5- RELIGIOSO 6- NÃO IDENTIFICADO		1- RESIDENCIAL 2- COMERCIAL 3- COMERCIAL E RESID. 4- INDUSTRIAL 5- RECREATIVO		6- ASSISTENCIAL 7- ESCOLAR 8- CULTURAL 9- HOSPITAL 10- CRESCEN		11- POSTO DE SAÚDE 12- AGRICOLA 13- CUBANGA 14- LAROUA 15- NÃO IDENTIF.		1- NÃO TEM ALUGUEL 2- NÃO ESTÁ DISPONIVEL		1- PUBL. 30										
	19		20		20		21 22		23 28		29		30												
NÚMERO DO PESQUISADOR		MÁTRICULA DO SUPERVISOR		INFORMAÇÕES COMPLEMENTARES:																					
33744		33724		1- LOTE NÃO ENCONTADO 2- NÃO EXISTE CONSTRUÇÃO 3- ESPECIFICAÇÃO NÃO ENCONTRADA		4- EM CONSTRUÇÃO SEM ALUGUEL 5- OCUPAÇÃO IRREGULAR 6- NÃO FOT. PERMITEIDO ENTRADA NO IMÓVEL.																			
32		36		37		41																			

PREFEITURA MUNICIPAL DE CURITIBA												Indicacão Fiscal 01 11111111111111111111 12 13 11111111 17						
(F.15) S.M.D.U - BOLETIM DE ATUALIZAÇÃO CADASTRAL																		
ENDEREÇO ATUALIZADO DO IMVEL												HOME DO LOGRADOURO		NÚMEROS				
TIPO	(SUBLOTE NOVO)	(MUDA ESPÉCIE)	ESPECIE	Cód. Rua	Número	And.	Tipo	Núm. Únid.										
<input checked="" type="checkbox"/> 1	<input type="checkbox"/> 1-SIM	<input checked="" type="checkbox"/> 2	<input type="checkbox"/> 1-SIM	5513	218	<input type="checkbox"/>	<input type="checkbox"/>	<input type="checkbox"/>										
<input type="checkbox"/> 18	<input type="checkbox"/> 19	<input type="checkbox"/> 20	<input type="checkbox"/> 21	<input type="checkbox"/> 22	<input type="checkbox"/> 26	<input type="checkbox"/> 27	<input type="checkbox"/> 31	<input type="checkbox"/> 32	<input type="checkbox"/> 34	<input type="checkbox"/> 35	<input type="checkbox"/> 40							
TIPO	ID	Cód. OP.	TAX	PAU	TIPO MATERIAL	COBERTURA	REVESTIMENTO		ESQUADRIA	PORTAS								
<input checked="" type="checkbox"/> 2	<input checked="" type="checkbox"/> 01	<input type="checkbox"/> 1 - INCLUI 2 - EXCLUI 3 - ALTERA	<input checked="" type="checkbox"/> 12	<input checked="" type="checkbox"/> 01	<input checked="" type="checkbox"/> 2	<input checked="" type="checkbox"/> 1	<input type="checkbox"/> 1. SER REBOCO 2. CUI REBOCO 3. REBOCO C/CAFFINO 4. BASSA BAFAPA 5. TITULO A VISTA 6. CONCRETO APARENTE		<input checked="" type="checkbox"/> 10	<input checked="" type="checkbox"/> 1. DE FERRO 2. MADEIRA SIMPLES 3. MADEIRA TRATADA 4. ALUMINIO								
<input type="checkbox"/> 10	<input type="checkbox"/> 19/20	<input type="checkbox"/> 21	<input type="checkbox"/> 22	<input type="checkbox"/> 24	<input type="checkbox"/> 26	<input type="checkbox"/> 27	<input type="checkbox"/> 7. ASFALTO 8. PEDRA 9. CER. AZUL /PAST. 10. MADEIRA COQUA 11. MADEIRA TRATADA 12. CHAPISCO		<input type="checkbox"/> 30	<input type="checkbox"/> 1. MADEIRA MOBRE 2. MADEIRA MOBRE 3. OUTRAS								
CARACEN + 2	BISSOS	LAREI-	JARDIM	CARCA	PISCINA	CIRCUITO	ESTILO	MATERIAL	INTER	PORTAO	ILUMINACAO	METRAGEM1	METRAGEM2	METRAGEM1	METRAGEM2	METRAGEM1	METRAGEM2	
<input type="checkbox"/> 32	<input type="checkbox"/> 33	<input type="checkbox"/> 34	<input type="checkbox"/> 35	<input type="checkbox"/> 36	<input type="checkbox"/> 37	<input type="checkbox"/> 38	<input type="checkbox"/> 39	<input type="checkbox"/> 40	<input type="checkbox"/> 41	<input type="checkbox"/> 42	<input type="checkbox"/> 43	<input type="checkbox"/> 44	<input type="checkbox"/> 48	<input type="checkbox"/> 49	<input type="checkbox"/> 53	<input type="checkbox"/> 54	<input type="checkbox"/> 58	
<input type="checkbox"/> 74	<input type="checkbox"/> 78	<input type="checkbox"/> 79	<input type="checkbox"/> 83	<input type="checkbox"/> 84	<input type="checkbox"/> 88	<input type="checkbox"/> 89	<input type="checkbox"/> 93	<input type="checkbox"/> 94	<input type="checkbox"/> 101	<input type="checkbox"/> 102	<input type="checkbox"/> 103							
METRAGEM1	METRAGEM2	METRAGEM1	METRAGEM2	AREA INFORMADA		MEZZANINO		BEIRAL										
<input type="checkbox"/> 74	<input type="checkbox"/> 78	<input type="checkbox"/> 79	<input type="checkbox"/> 83	<input type="checkbox"/> 84	<input type="checkbox"/> 88	<input type="checkbox"/> 89	<input type="checkbox"/> 93	<input type="checkbox"/> 94	<input type="checkbox"/> 101	<input type="checkbox"/> 102	<input type="checkbox"/> 103							
TIPO	ID	Cód. OP.	TAX	PAU	TIPO MATERIAL	COBERTURA	REVESTIMENTO		ESQUADRIA	PORTAS								
<input checked="" type="checkbox"/> 2	<input checked="" type="checkbox"/> 02	<input type="checkbox"/> 1 - INCLUI 2 - EXCLUI 3 - ALTERA	<input checked="" type="checkbox"/> 16	<input checked="" type="checkbox"/> 01	<input checked="" type="checkbox"/> 6	<input type="checkbox"/>	<input type="checkbox"/>		<input type="checkbox"/>	<input type="checkbox"/>								
<input type="checkbox"/> 18	<input type="checkbox"/> 19/20	<input type="checkbox"/> 21	<input type="checkbox"/> 22	<input type="checkbox"/> 24	<input type="checkbox"/> 26	<input type="checkbox"/> 27	<input type="checkbox"/>		<input type="checkbox"/> 28	<input type="checkbox"/> 31								
<input type="checkbox"/> 32	<input type="checkbox"/> 36	<input type="checkbox"/> 37	<input type="checkbox"/> 41	<input type="checkbox"/> 42	<input type="checkbox"/> 46	<input type="checkbox"/> 47	<input type="checkbox"/> 51	<input type="checkbox"/> 52	<input type="checkbox"/> 56	<input type="checkbox"/> 57	<input type="checkbox"/> 51							
<input type="checkbox"/> 52	<input type="checkbox"/> 56	<input type="checkbox"/> 57	<input type="checkbox"/> 61	<input type="checkbox"/> 62	<input type="checkbox"/> 69	<input type="checkbox"/> 78												
METRAGEM1	METRAGEM2	METRAGEM1	METRAGEM2	AREA INFORMADA		BEIRAL												
<input type="checkbox"/> 32	<input type="checkbox"/> 36	<input type="checkbox"/> 37	<input type="checkbox"/> 41	<input type="checkbox"/> 42	<input type="checkbox"/> 46	<input type="checkbox"/> 47	<input type="checkbox"/> 51	<input type="checkbox"/> 52	<input type="checkbox"/> 56	<input type="checkbox"/> 57	<input type="checkbox"/> 61	<input type="checkbox"/> 62	<input type="checkbox"/> 69	<input type="checkbox"/> 78				
TIPO	ID	Cód. OP.	TAX	PAU	TIPO MATERIAL	COBERTURA	REVESTIMENTO		ESQUADRIA	PORTAS								
<input checked="" type="checkbox"/> 2	<input checked="" type="checkbox"/> 03	<input type="checkbox"/> 1 - INCLUI 2 - EXCLUI 3 - ALTERA	<input type="checkbox"/>	<input type="checkbox"/>	<input type="checkbox"/>	<input type="checkbox"/>	<input type="checkbox"/>		<input type="checkbox"/>	<input type="checkbox"/>								
<input type="checkbox"/> 18	<input type="checkbox"/> 19/20	<input type="checkbox"/> 21	<input type="checkbox"/> 22	<input type="checkbox"/> 24	<input type="checkbox"/> 26	<input type="checkbox"/> 27	<input type="checkbox"/>		<input type="checkbox"/> 28	<input type="checkbox"/> 31								
<input type="checkbox"/> 32	<input type="checkbox"/> 36	<input type="checkbox"/> 37	<input type="checkbox"/> 41	<input type="checkbox"/> 42	<input type="checkbox"/> 46	<input type="checkbox"/> 47	<input type="checkbox"/> 51	<input type="checkbox"/> 52	<input type="checkbox"/> 56	<input type="checkbox"/> 57	<input type="checkbox"/> 61	<input type="checkbox"/> 62	<input type="checkbox"/> 69	<input type="checkbox"/> 78				
<input type="checkbox"/> 74	<input type="checkbox"/> 78	<input type="checkbox"/> 79	<input type="checkbox"/> 83	<input type="checkbox"/> 84	<input type="checkbox"/> 88	<input type="checkbox"/> 89	<input type="checkbox"/> 93	<input type="checkbox"/> 94	<input type="checkbox"/> 101	<input type="checkbox"/> 102	<input type="checkbox"/> 103							
METRAGEM1	METRAGEM2	METRAGEM1	METRAGEM2	AREA INFORMADA		BEIRAL												
<input type="checkbox"/> 32	<input type="checkbox"/> 36	<input type="checkbox"/> 37	<input type="checkbox"/> 41	<input type="checkbox"/> 42	<input type="checkbox"/> 46	<input type="checkbox"/> 47	<input type="checkbox"/> 51	<input type="checkbox"/> 52	<input type="checkbox"/> 56	<input type="checkbox"/> 57	<input type="checkbox"/> 61	<input type="checkbox"/> 62	<input type="checkbox"/> 69	<input type="checkbox"/> 78				
NATUREZA	PATRIMONIO	USO	USO	NÚMERO FISCAL	COMERCIO OU	PUBL.												
<input checked="" type="checkbox"/> 1 - PREDIAL 2 - TERRITORIAL	<input checked="" type="checkbox"/> 1 - PARTICULAR 2 - PUBL. MUNICIPAL 3 - PUBL. ESTADUAL	<input checked="" type="checkbox"/> 1 - RESIDENCIAL 2 - COMERCIAL 3 - COMERCIAL & RESID. 4 - INDUSTRIAL 5 - RECREATIVO	<input checked="" type="checkbox"/> 6 - ASSISTENCIAL 7 - ESCOLAR 8 - CULTURAL 9 - HOSPITAL 10 - CRECHE	<input checked="" type="checkbox"/> 11 - POSTO DE SAÚDE 12 - RECREAR 13 - CAPANGA 14 - ESCOLA 15 - SIG IDENTIF.	<input checked="" type="checkbox"/> 1 - NÃO TEM ALUGUEL 2 - NÃO ESTA DISPONIVEL	<input type="checkbox"/> 1 - NÃO 2 - NÃO 3 - NÃO												
<input type="checkbox"/> 18	<input type="checkbox"/> 19	<input type="checkbox"/> 20	<input type="checkbox"/> 21	<input type="checkbox"/> 22	<input type="checkbox"/> 29	<input type="checkbox"/> 30												
NÚMERO DO PESQUISADOR	MATRÍCULA DO SUPERVISOR	INFORMAÇÕES COMPLEMENTARES:																
<input type="checkbox"/> 33742	<input type="checkbox"/> 33724	1 - LOTE NÃO ENCONTRADO 2 - NÃO EXISTE CONSTRUÇÃO 3 - ECTIFICACAO NÃO ENCONTRADA		4 - EM CONSTRUÇÃO SEM ALUGUEL 5 - OCUPACAO IRREGULAR 6 - NÃO FOI PERRITIDO ENTRADA NO IMVEL.		<input type="checkbox"/> 31												

REFERÊNCIAS BIBLIOGRÁFICAS

- 1 ALVES, José Luiz. Cadastro urbano de áreas de expansão urbana. In: SEMINÁRIO NACIONAL DE CADASTRO TÉCNICO RURAL E URBANO, 1987, Curitiba. **Anais ...** Curitiba: Instituto de Terras, Cartografia e Florestas, 1987. 419p. p. 39-52.
- 2 ANDERSSON, Sune. Swedish land information systems. **The Canadian Surveyor**, V. 34, n. 1, p.14-20, March 1980.
- 3 BARR, MacDonald et al. **Procedures and standards for a multipurpose cadastre**. Washington, D. C.: National Academy Press. 1983. 173p.
- 4 BLACHUT, Teodor J. et al. **Urban surveying and mapping**. New York: Springer Verlag, 1979. 372p.
- 5 _____ ; VILLASANA, J. Alberto. **Cadastre various functions, characteristics, techniques and the planning of a modern land records system**. National Research Council Canada. Committee on Large Scale and Urban Surveying and Mapping of the Pan American Institute of Geography and History. [s.l.] May, 1974. 157p.
- 6 BRASIL. Ministério do Interior. Conselho Nacional de Desenvolvimento Urbano. **Sistema de planejamento municipal - cadastro urbano**. [s.l], [1983?]
- 7 CENEVIVA, Walter. Registro de Imóvel: O Sistema alemão e o brasileiro. In: SEMINÁRIO NACIONAL DE CADASTRO TÉCNICO RURAL E URBANO, 1987, Curitiba. **Anais ...** Curitiba: Instituto de Terras, Cartografia e Florestas, 1987. 419p. p. 62-68.
- 8 DISPERATI, Attilio A. **Obtenção e uso de fotografias aéreas de pequeno formato**. UFPR: FUPEF, 1991. 290p.
- 9 FREITAS, Sílvio R. C. de. Cadastro técnico multifinalitário. In: SEMINÁRIO NACIONAL DE CADASTRO TÉCNICO RURAL E URBANO, 1987, Curitiba. **Anais ...** Curitiba: Instituto de Terras, Cartografia e Florestas, 1987. 419p. p. 158-163.
- 10 HAMPEL, Gerhard. Conferência de abertura do Seminário Nacional de Cadastro Técnico Rural e Urbano - Curitiba, 09/02/87. In: SEMINÁRIO NACIONAL DE CADASTRO TÉCNICO RURAL E URBANO, 1987, Curitiba. **Anais ...** Curitiba: Instituto de Terras, Cartografia e Florestas, 1987. 419p. p. 01-06.
- 11 JOINVILLE. Decreto n. 3054, de 01 de julho de 1975. Os Sistemas Cartográfico e de Referência Cadastral do Município.

- 12 JOINVILLE. Secretaria de Planejamento. **Manual de operação do cadastro técnico municipal de Joinville. Projeto do cadastro técnico municipal.** 1975.
- 13 _____. Lei n. 1958, de 30 de novembro de 1983. O Sistema de Avaliação dos Imóveis Urbanos.
- 14 _____. Decreto n. 4932, de 06 de dezembro de 1983. Regulamenta a Lei n. 1958 de 30 de novembro de 1983 e estabelece o Sistema de Avaliação dos Imóveis do Município e dá outras providências.
- 15 KENNEDY, E. A. A Property mapping system for urban information management. *The Canadian Surveyor*, V. 35, n. 3, p.225-232, September 1981.
- 16 LARSSON, Gehard. Social and administrative functions of cadastre: environmental studies, planning and administration. *The Canadian Surveyor*. V.29, n.1, p. 75-81, 1975.
- 17 LEMOS, Ivson de M. ; FREITAS, José B. de. UNIBASE: Unificação das bases cadastrais. In: SEMINARIO NACIONAL DE CADASTRO TECNICO RURAL E URBANO, 1987, Curitiba. *Anais ...* Curitiba: Instituto de Terras, Cartografia e Florestas, 1987. 419p. p. 91-98.
- 18 LISBOA, Odinei F., SIKORSKI, Sergiusz R. et al. **Projeto de recuperação e unificação do cadastro técnico municipal.** Curitiba: IPPUC, [1986?]. 207p.
- 19 MANUAL of photogrammetry. 4 ed. Falls Church: American Society of Photogrammetry, 1980. 1056p.
- 20 MENDONÇA, Mário Laranjeira. **Cadastro técnico como instrumento de decisão municipal.** Rio de Janeiro: SERFHAU, 1973. 32p.
- 21 MIGNONE, Carlos F. O Cadastro Rural. In: SILVA, Pedro Cordeiro da. **Cadastro da. Cadastro e Tributação.** Brasília: Fundação Petrónio Portella, 1982. (Curso de Direito Agrário, 4). P. 15-112.
- 22 MONTEIRO, Gustavo G. **Cadastro Técnico Municipal.** [s.l.], [s.n.]. 152p. 1990.
- 23 SILVA, Tarcísio F. **Um Conceito de Cadastro Metropolitano.** Curitiba, 1979. Dissertação (mestrado em Ciências Geodésicas) - Pós-Graduação em Ciências Geodésicas - Universidade Federal do Paraná.
- 24 VEIGA, Aristides Eduardo da. Cadastro Técnico do Município de Curitiba. In: 1o SEMINARIO PARANAENSE DE CADASTRO TECNICO E PLANEJAMENTO MUNICIPAL, 1990, Curitiba. *Anais ...* Curitiba: Associação Brasileira de Engenheiros Cartógrafos - Regional Paraná, 1990. 252p. p. 249-252.

- 25 _____ . Atualização do Cadastro Imobiliário de Curitiba. In: 2o SEMINARIO PARANAENSE DE CADASTRO TECNICO E PLANEJAMENTO MUNICIPAL, 1991. Curitiba. Anais ... Curitiba: Associação Brasileira de Engenheiros Cartógrafos - Regional Paraná. 170p. p. 134-139.
- 26 VIEIRA, Antonio J. Beirutti. Um Sistema Cadastral Moderno: Poderá o Brasil possuí-lo? In: 1o SEMINARIO PARANAENSE DE CADASTRO TECNICO E PLANEJAMENTO MUNICIPAL, 1990, Curitiba. Anais ... Curitiba: Associação Brasileira de Engenheiros Cartógrafos - Regional Paraná, 1990. 252p. p. 113-118.