

## PERFIL DE ELEVAÇÃO DO TRAJETO DE CURITIBA ATÉ O MORRO DO CANAL E DA TRILHA DO MORRO DO CANAL, QUATRO BARRA, PR

### AUTOR:

Otacílio Lopes de Souza da Paz  
Acadêmico em Geografia –otacilio.paz@gmail.com

### ORIENTADORA:

Elaine de Cacia de Lima Frick  
Professora do Departamento de Geografia da UFPR – elaineclfrick@gmail.com

### REVISOR:

Jean Jesus Ilsuk da Silva  
Mestrando em Geografia (UFPR) e Professor da rede pública de ensino –  
jeansilva02@hotmail.com

### TEMAS ABORDADOS:

Relevo; Influência antrópica da Paisagem; Vegetação; Clima; entre outros.

### DISCIPLINAS ENVOLVIDAS:

Multidisciplinar: Geografia; Biologia; Química; Arte; entre outros.

### EXTENSÃO DO MATERIAL:

- Perfil de Elevação do Trajeto de Curitiba até o Morro do Canal e da Trilha do Morro do Canal, Quatro Barras, PR: .TIFF (Executável no Visualizador de Imagens do Windows e do Linux e outros - Editável no software GIMP, Paint e outros).

- Descrição do REA: .ODT (Executável e Editável no software Libre Office, OpenOffice e outros); .DOC (Executável e Editável no software office Word 2010 ou superior) e .PDF (Executável no software Adobe Reader, Foxit PDF Reader e outros).

### TIPO DE LICENÇA:

Este trabalho está licenciado com uma Licença Creative Commons - Atribuição 4.0 Internacional.



Você é livre para compartilhar esse arquivo em qualquer meio ou formato e adapta-lo (remixar, transformar, construir em cima desse material, entre outros) para qualquer finalidade, inclusive comercial, desde que cite devidamente a fonte (indicando o autor, ano, fornecendo o link de onde

baixou e indicando alterações feitas no material). O autor pode revogar essas liberdades se os termos não forem cumpridos ou for atribuído mau uso do material.

## **DESCRIÇÃO:**

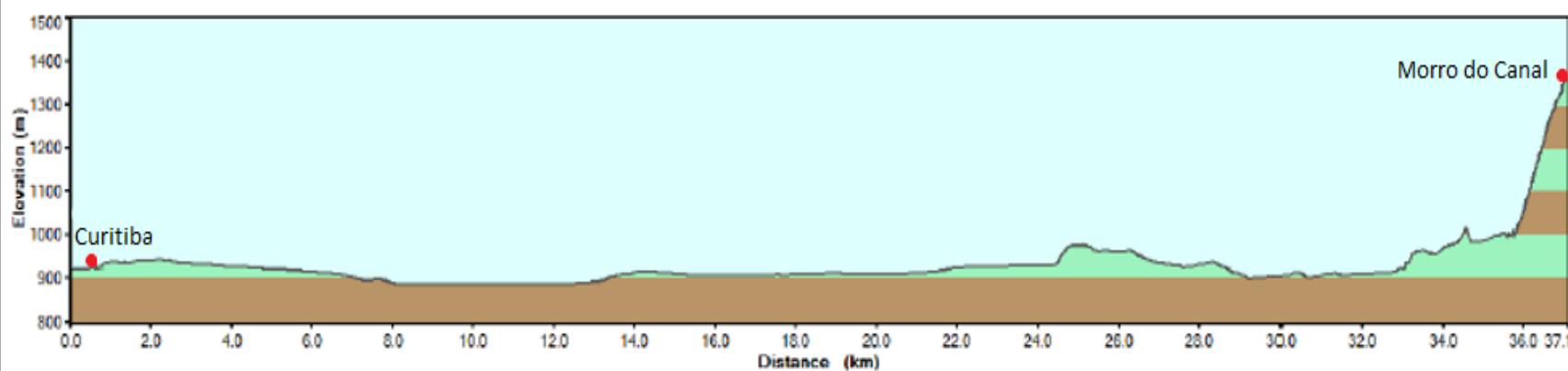
O Perfil de Elevação do Trajeto de Curitiba até o Morro do Canal e da Trilha do Morro do Canal (Quatro Barras, PR), foi feito com base em dados coletados em campo com aparelho de navegação GPS e processados no software Garmin MapSource, versão 6.16.

Essa ilustração pode servir como base para aulas sobre relevo, variações da altitude, relação relevo-vegetação, relevo-temperatura, relevo-ventos, entre outros. Pode ser usado também em aulas de campo ao Morro do Canal (Quatro Barras, PR).

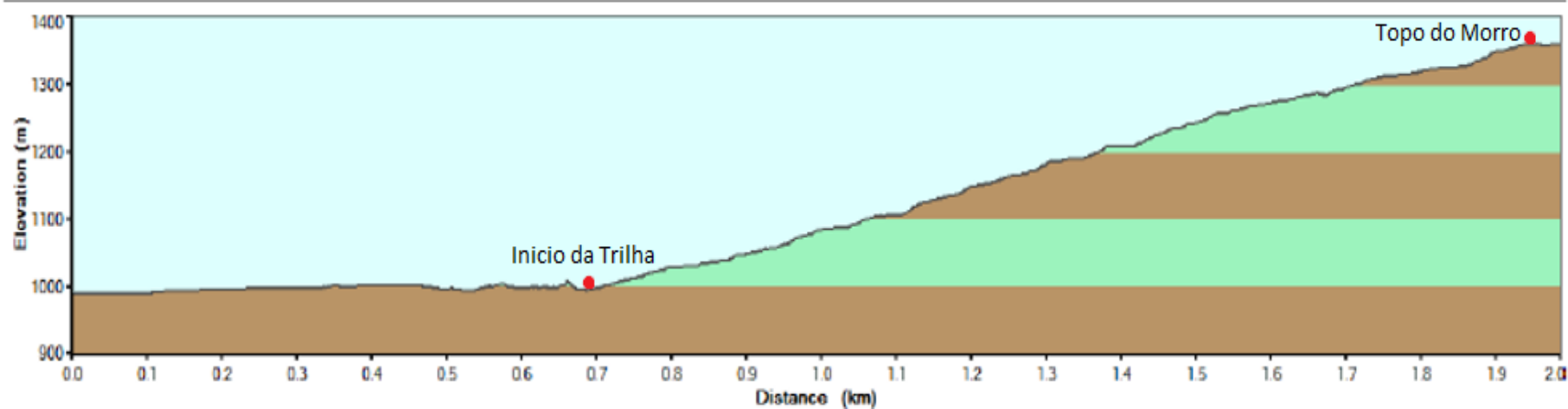
## **COMO CITAR ESSE MATERIAL:**

PERFIL DE ELEVÇÃO DO TRAJETO DE CURITIBA ATÉ O MORRO DO CANAL E DA TRILHA DO MORRO DO CANAL, QUATRO BARRA, PR de Otacílio Lopes de Souza da Paz está licenciado com uma Licença Creative Commons – Atribuição 4.0 Internacional. Baseado no trabalho disponível em: <http://dspace.c3sl.ufpr.br:8080/dspace/handle/1884/35989>. 2014

Perfil Geral do Trajeto

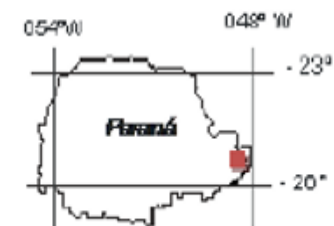


Perfil do Morro do Canal



# PERFIS DE ELEVACÃO DO TRAJETO: PERCURSO DE CURITIBA À PIRAQUARA E MORRO DO CANAL 2013

Elaborado por:  
Otacilio Paz



Altitude Oficial: 1.373 m  
SAD 69

Altitude máxima registrada: 1.366  
WGS 84

Dados Obtidos por:

GPS Garmin Etrex 10

Perfil gerado por:

Software Garmin MapSource version  
6.16.3

Fonte: Prefeitura de Piraquara

