

UT: 08
 Área total: 106,00 ha
 APP: 9,05 ha
 Produtiva: 96,95 ha



Infra-estrutura:
 Pátios: 10
 Estradas: 3.153m

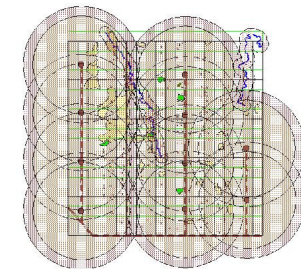
LEGENDA

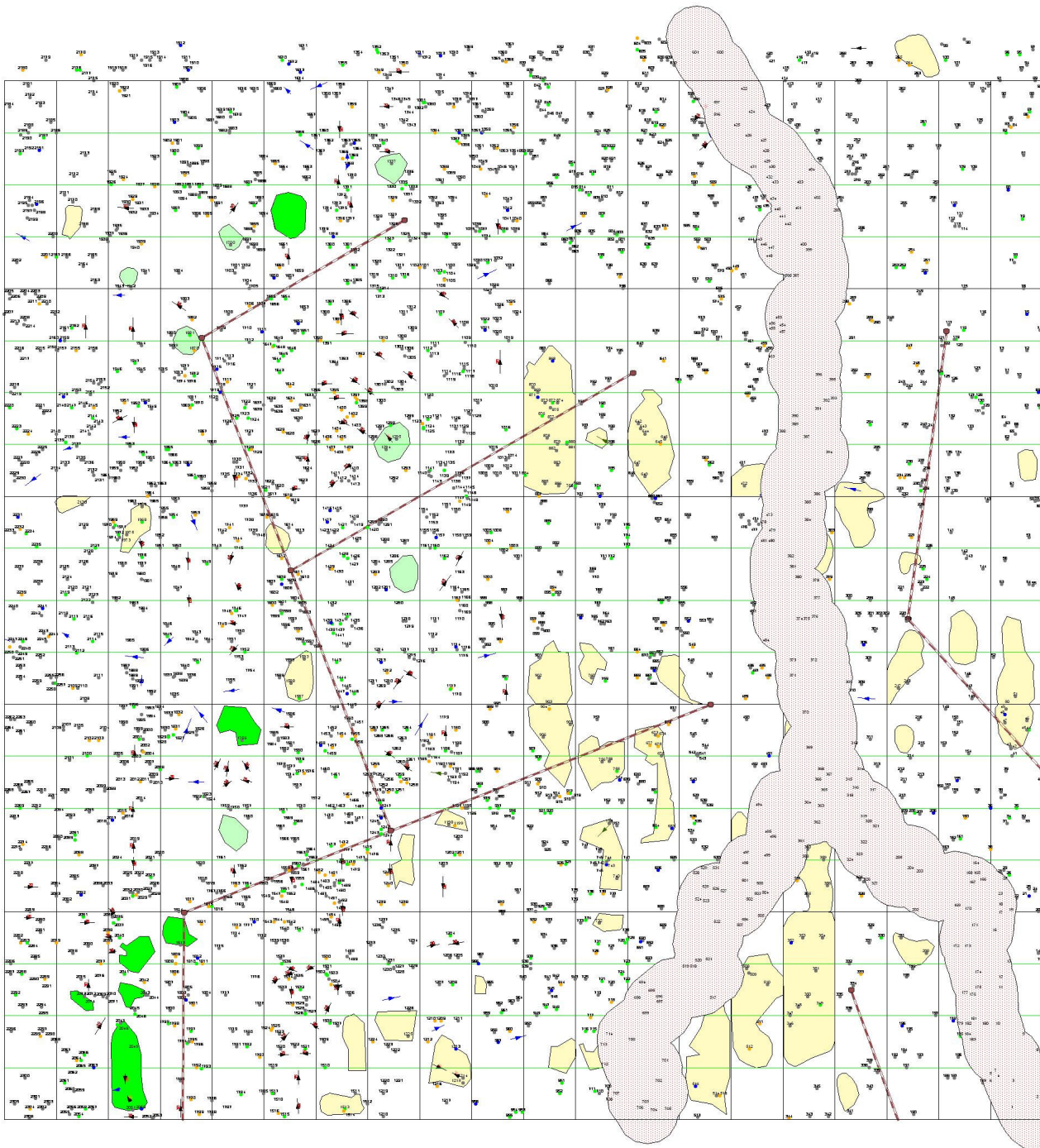
<p>Árvores</p> <ul style="list-style-type: none"> ● 1 Serraria ● 2 Laminadora ● 3 Outros usos ● 4 Protegida ● 5 Colheita futura ● 6 Não definida ➤ Árvore caída ➤ Declinação do terreno — Limite da faixa 	<ul style="list-style-type: none"> — Fichas de campo — Dreno temporário — Hidrografia — Estr. Secundária ● Pátio de estocagem ■ Cipoal ■ Tabocal ■ Jarinal ■ APP
--	---



Escala: 1:2000

Alcance do arraste
 em distâncias de 250 e 300m





UT: 09
 Área total: 105,00 ha
 APP: 10,94 ha
 Produtiva: 94,06 ha



Infra-estrutura:
 Pátios: 10
 Estradas: 2.467m

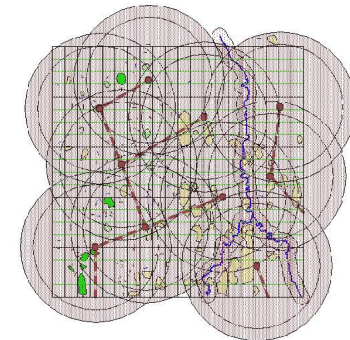
LEGENDA

- | | |
|-------------------------|----------------------|
| Árvores | — Fichas de campo |
| ● 1 Serraria | — Dreno temporário |
| ● 2 Laminadora | — Hidrografia |
| ● 3 Outros usos | — Estr. Secundária |
| ● 4 Protegida | ● Pátio de estocagem |
| ● 5 Colheita futura | ■ Cipóal |
| ● 6 Não definida | ■ Tabocal |
| → Árvore caída | ■ Jarinal |
| → Declinação do terreno | ■ APP |
| — Limite da faixa | |



Escala: 1:2000

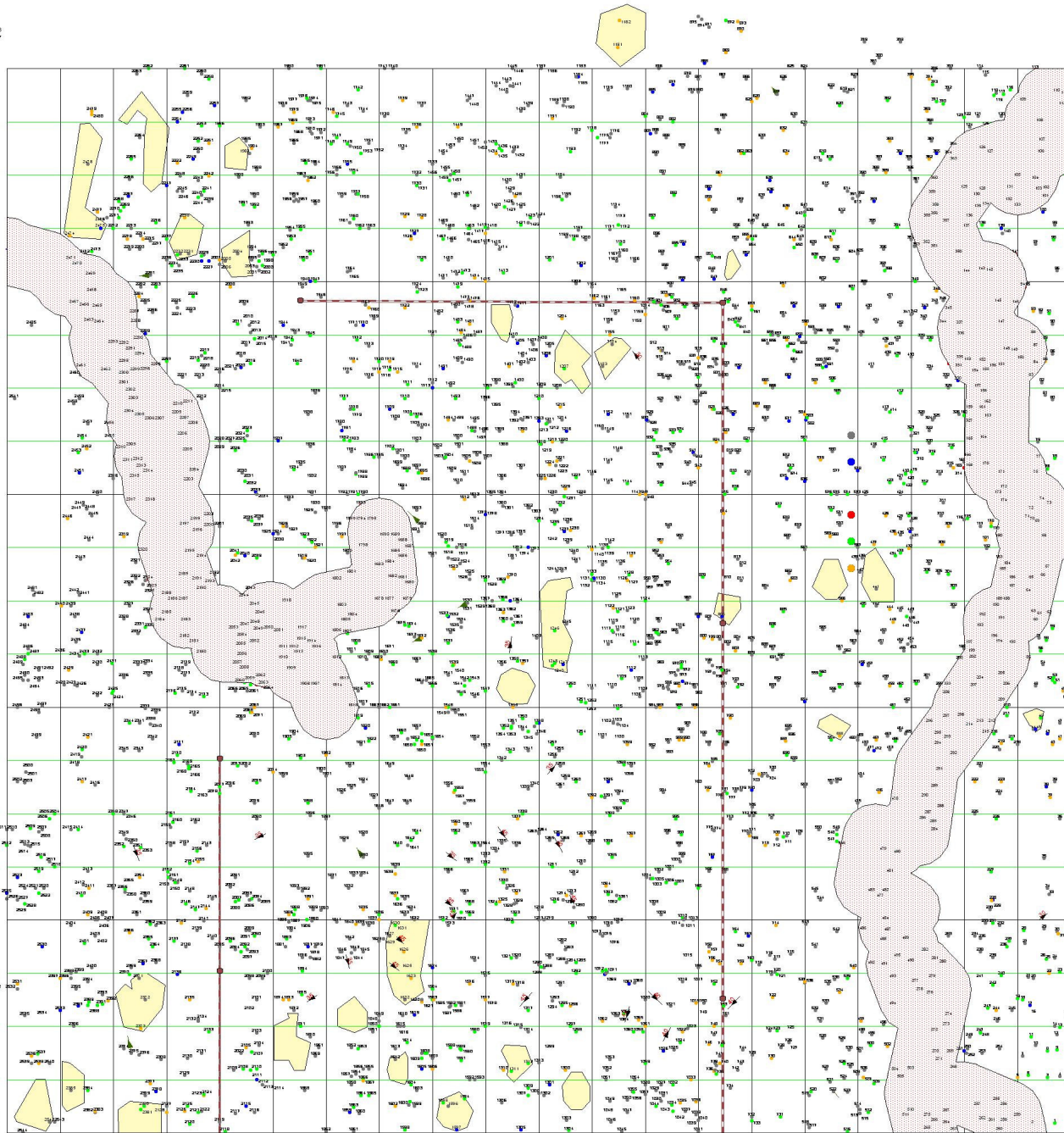
Alcance do arraste
 em distâncias de 250 e 300m





UT: 10
Área total: 110,25 ha
APP: 13,34 ha
Produtiva: 96,91 ha

Infra-estrutura
Pátios: 6
Est. secundárias: 1.529m



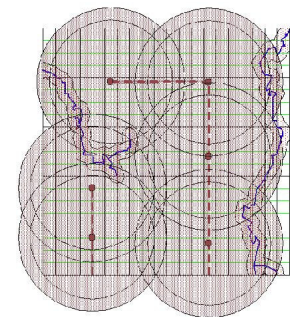
LEGENDA

Árvores	— Fichas de campo
● 1 Serraria	— Dreno temporário
● 2 Laminadora	— Hidrografia
● 3 Outros usos	— Estr. Secundária
● 4 Protegida	● Pátio de estocagem
● 5 Colheita futura	■ Cipoal
● 6 Não definida	■ Tabocal
— Árvore caída	■ Jarinal
— Declinação do terreno	■ APP
— Limite da faixa	



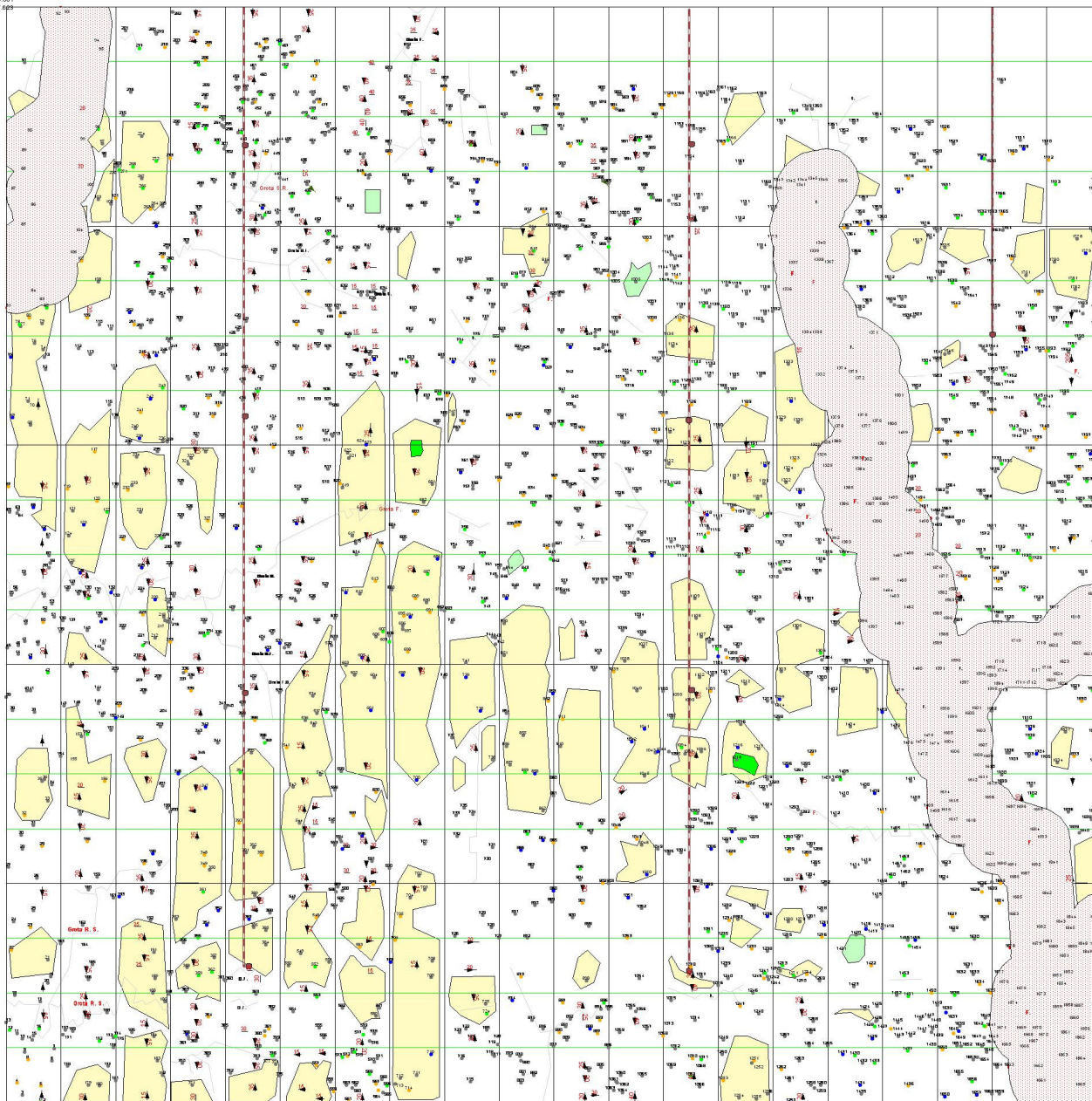
Escala: 1:2000

Alcance do araste
em distâncias de 250 e 300m



536.631

9.957.693



536.574

9.959.493

536.693

9.957.686

UT: 11

Área total: 100,00 ha

APP: 9,94 ha

Produtiva: 90,06 ha

Infra-estrutura:

Pátios: 9

Estradas: 2.046m



LEGENDA

Árvores

- 1 Serraria
- 2 Laminadora
- 3 Outros usos
- 4 Protegida
- 5 Colheita futura
- 6 Não definida

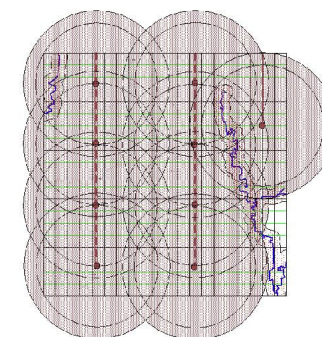
- Árvore caída
- Declinação do terreno
- Limite da faixa

- Fichas de campo
- Dreno temporário
- Hidrografia
- Estr. Secundária
- Pátio de estocagem
- Cipoal
- Tabocal
- Jarinal
- APP

100 0 100 200 metros

Escala 1:2000

Alcance do amaste
em distâncias de 250 e 300m



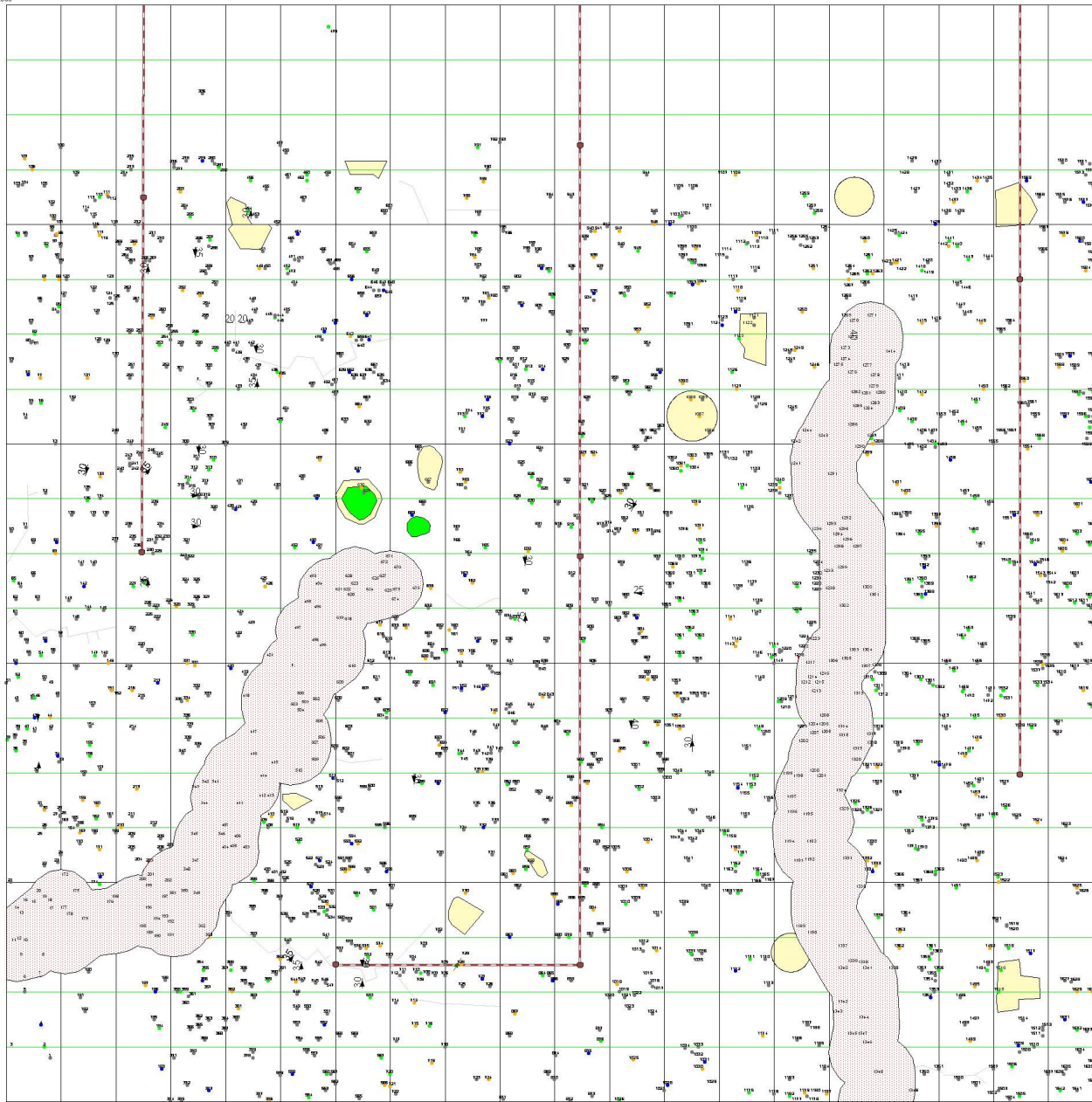
536.564

9.959.436



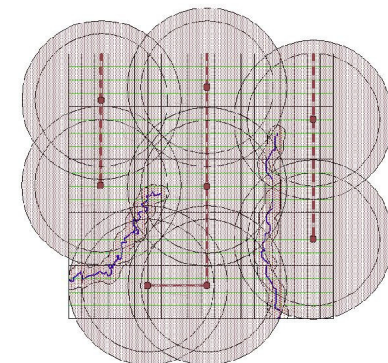
UT: 12
 Área total: 100,00 ha
 APP: 8,98 ha
 Produtiva: 91,02 ha

Infra-estrutura:
 Pátios: 8
 Estradas: 2.096 m



Escala: 1:2000

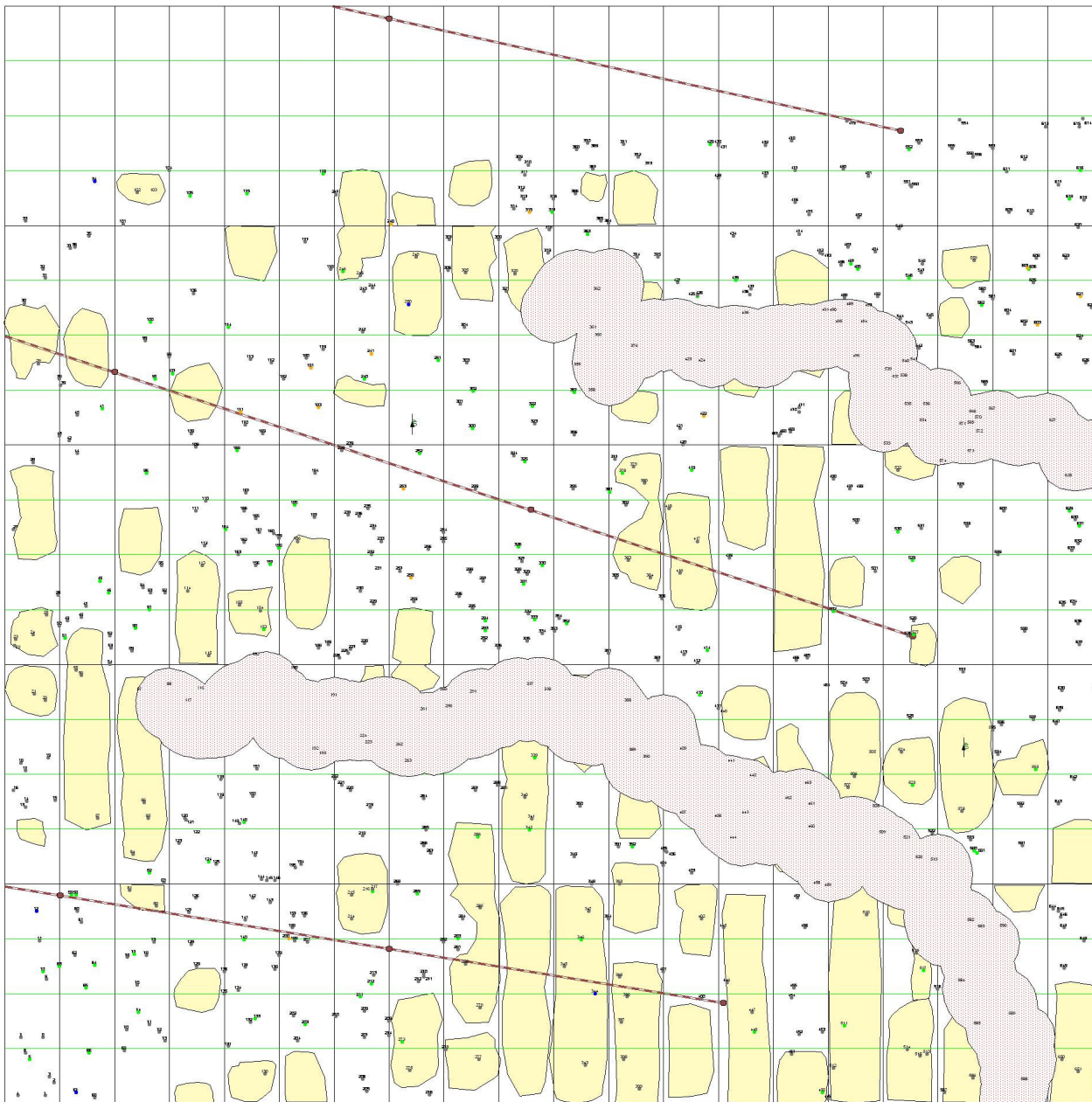
Alcance do arraste
 em distâncias de 250 e 300m



UT: 13
 Área total: 100,00 ha
 APP: 12,28 ha
 Produtiva: 87,72 ha

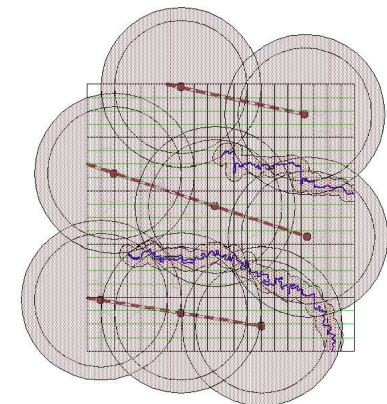


Infra-estrutura:
 Pátios: 8
 Estradas: 2.061 m



Escala: 1:2000

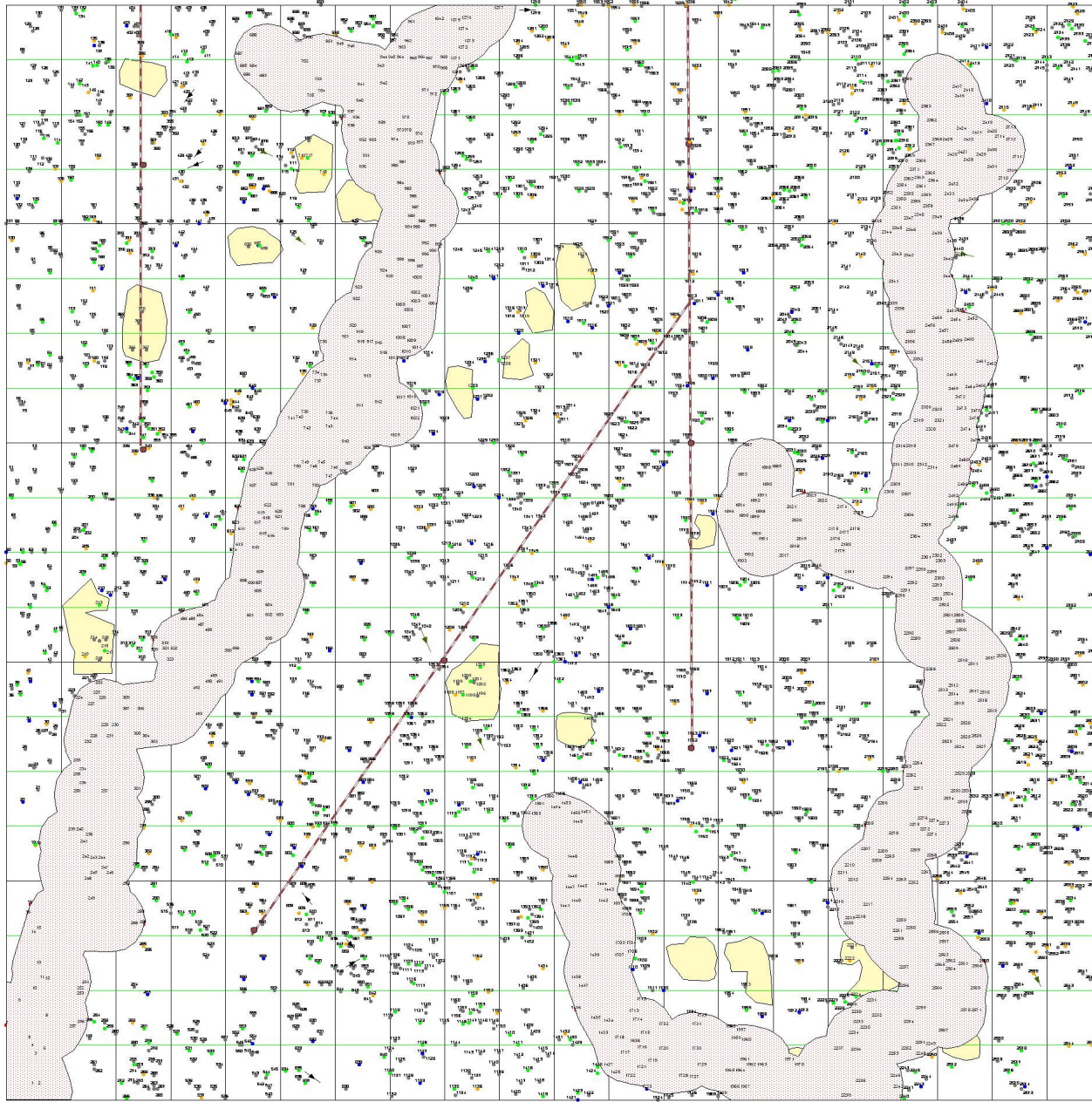
Alcance do arraste
 em distâncias de 250 e 300m



UT: 16
 Área total: 105,00 ha
 APP: 20,95 ha
 Produtiva: 84,05 ha



Infra-estrutura:
 Pátios: 7
 Estradas: 1.786 m



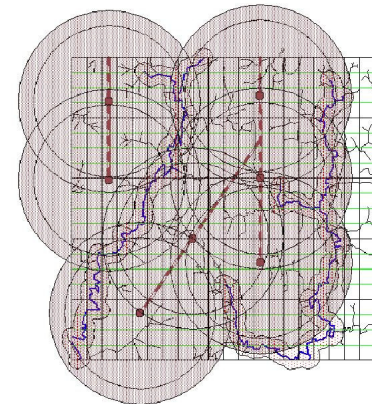
LEGENDA

Árvores	— Fichas de campo
● 1 Serraria	— Dreno temporário
● 2 Laminadora	— Hidrografia
● 3 Outros usos	— Estr. Secundária
● 4 Protegida	● Pátio de estocagem
● 5 Colheita futura	■ Cipoal
● 6 Não definida	■ Tabocal
— Árvore caída	■ Jarinal
— Declinação do terreno	■ APP
— Limite da faixa	

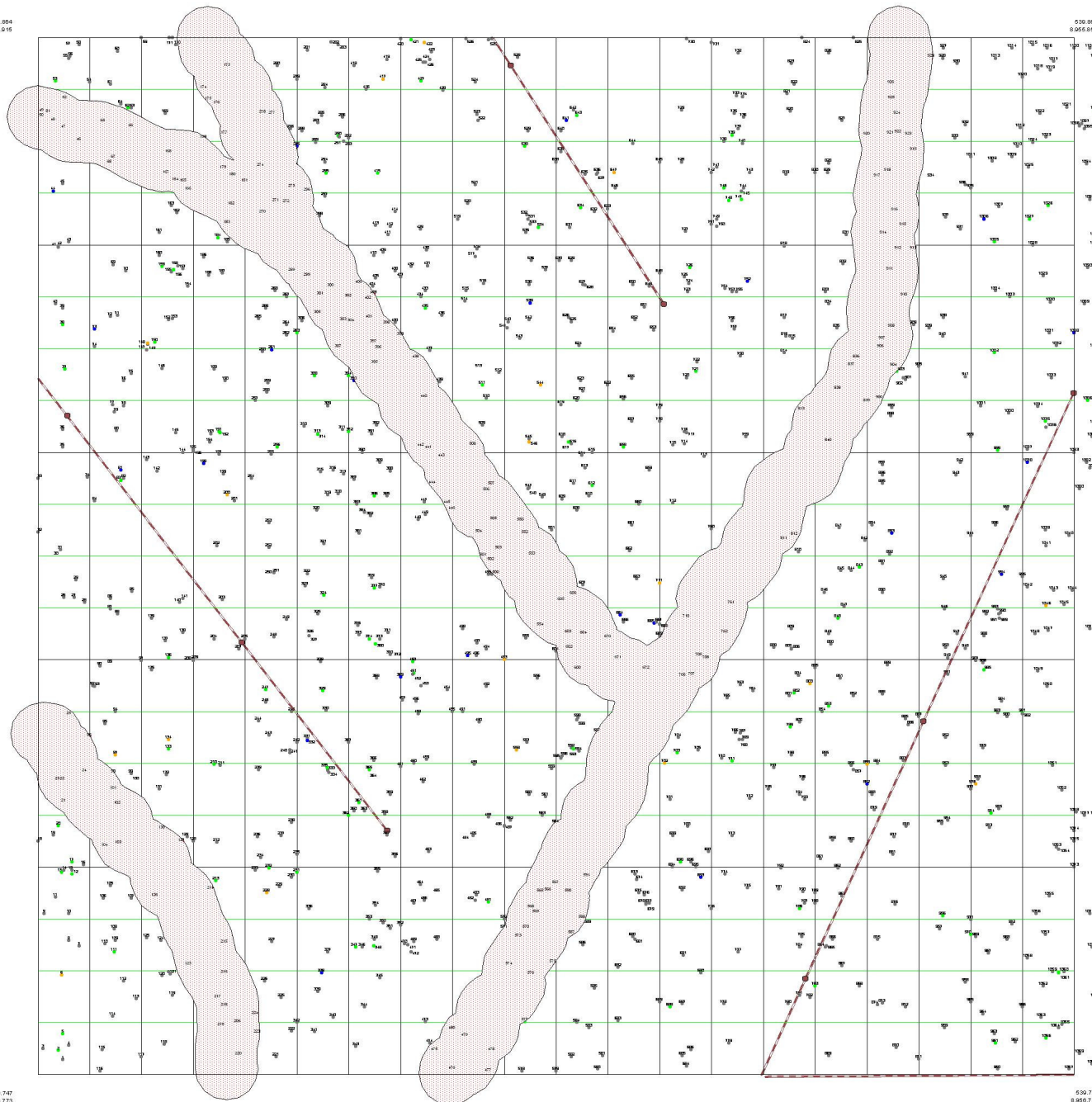


Escala: 1:2000

Alcance do arraste
em distâncias de 250 e 300m



540.804
8.955.915



540.747
8.955.773

530.890
8.955.850

530.790
8.955.715

UT: 22

Área total: 105,00 ha

APP: 16,38 ha

Produtiva: 88,62 ha



Infra-estrutura:

Pátios: 8

Estradas: 1.879 m

LEGENDA

Árvores

- 1 Serraria
- 2 Laminadora
- 3 Outros usos
- 4 Protegida
- 5 Colheita futura
- 6 Não definida
- Árvore caída

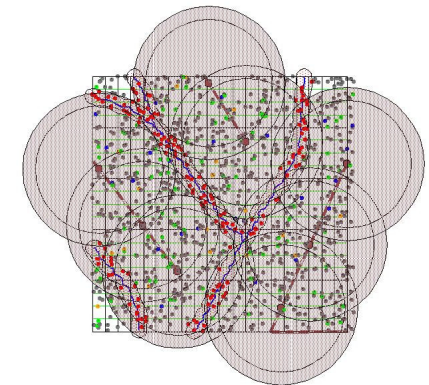
- Declinação do terreno
- Limite da faixa

- Fichas de campo
- Dreno temporário
- Hidrografia
- Estr. Secundária
- Pátio de estocagem
- Cipoal
- Tabocal
- Jarinal
- APP

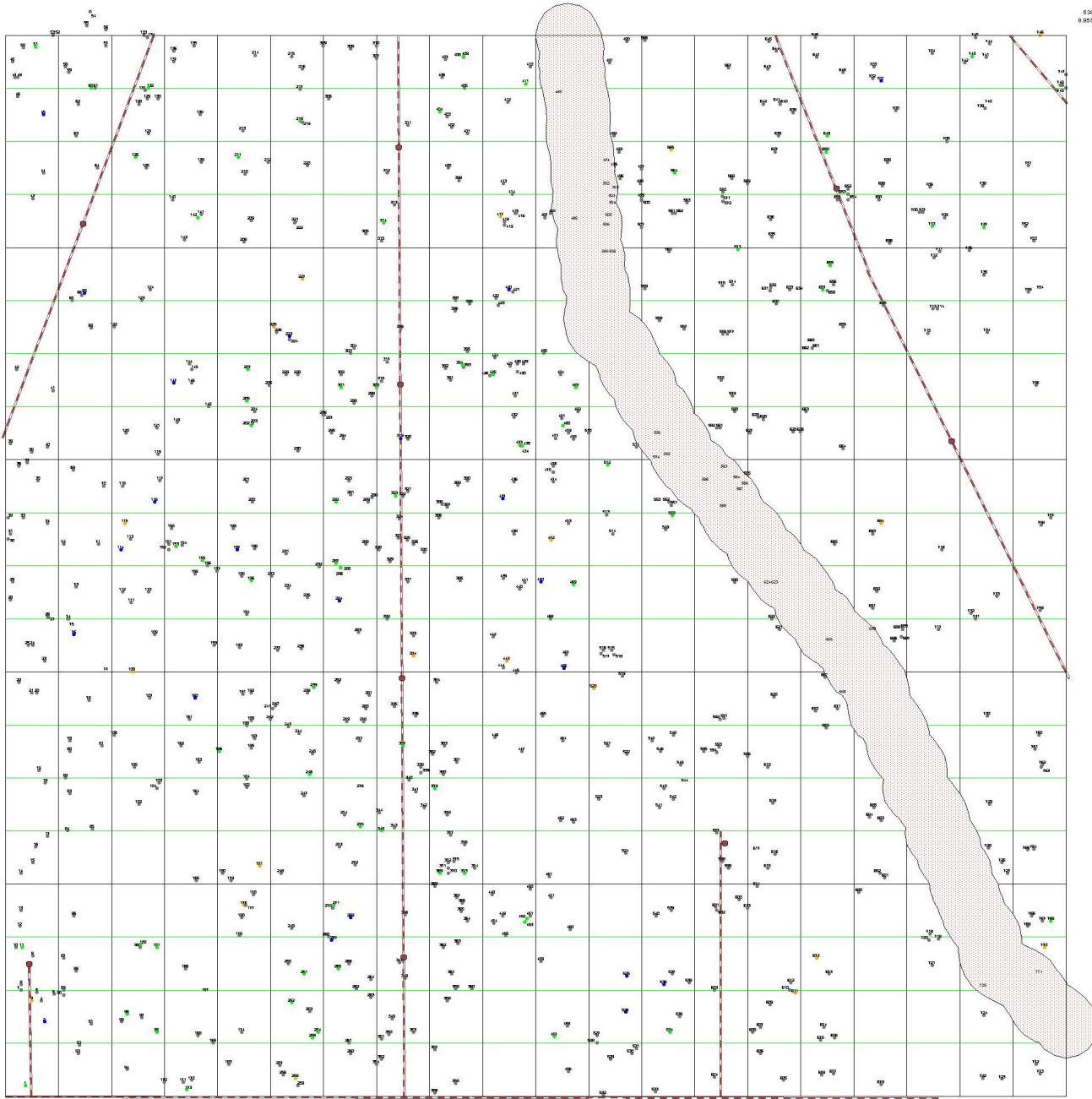


Escala: 1:2000

Alcance do arraste
em distâncias de 250 e 300m



530.869
8.955.550



530.867
8.955.746

UT: 23

Área total: 103,00 ha

APP: 6,94 ha

Produtiva: 96,06 ha

Infra-estrutura:

Pátios: 9

Estradas: 3.413 m



LEGENDA

Árvores

- 1 Serraria
- 2 Laminadora
- 3 Outros usos
- 4 Protegida
- 5 Colheita futura
- 6 Não definida

→ Árvore caída

→ Declinação do terreno

— Limite da faixa

— Fichas de campo

— Dreno temporário

— Hidrografia

— Estr. Secundária

● Pátio de estocagem

■ Cipoal

■ Tabocal

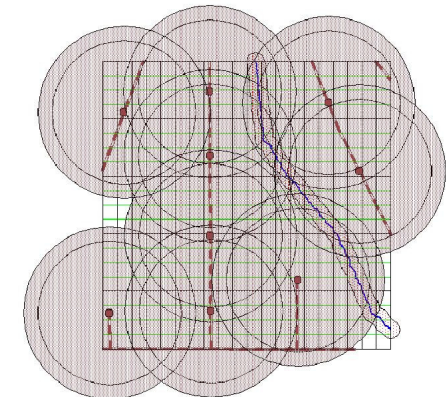
■ Jarinal

■ APP



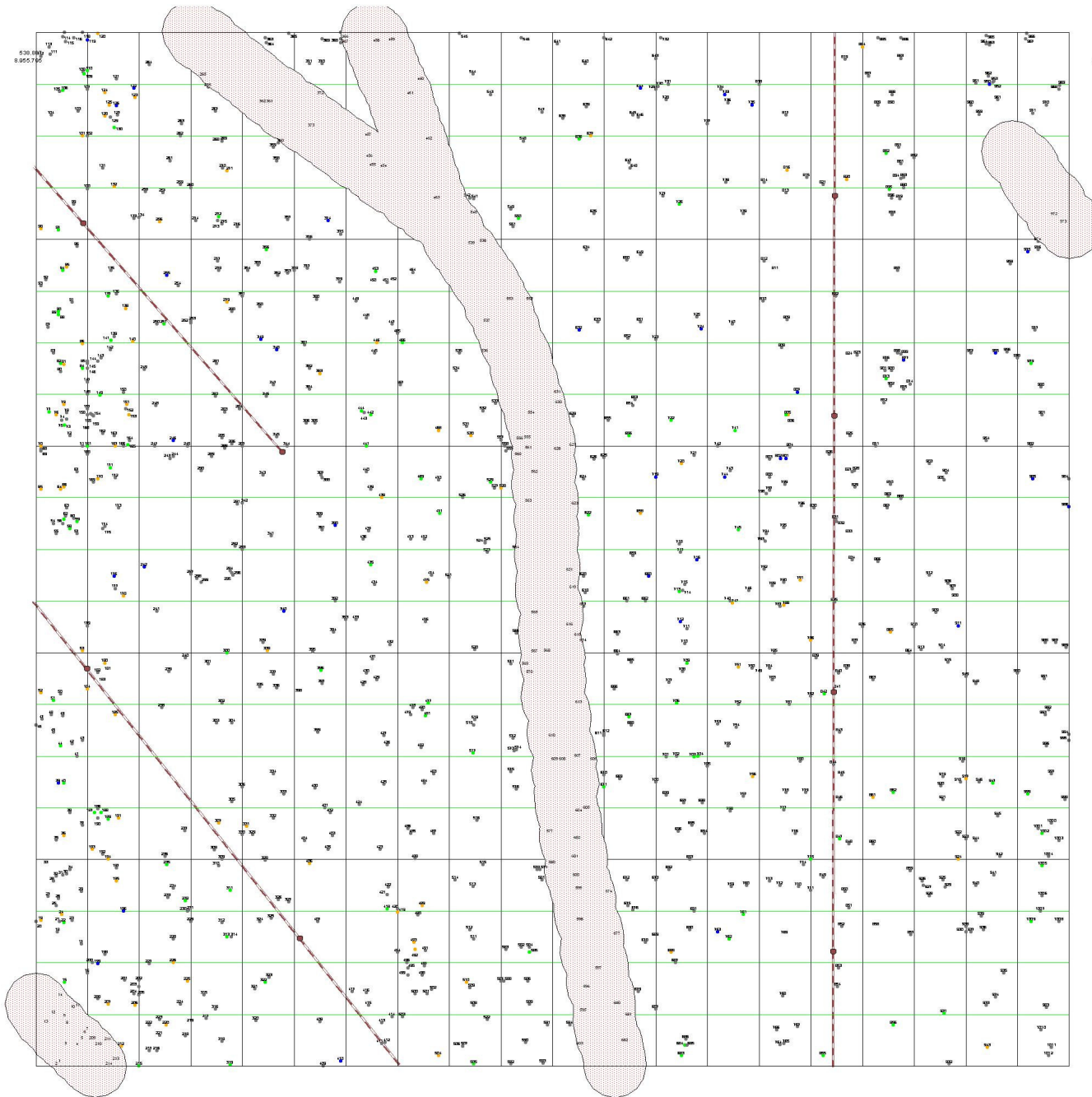
Escala: 1:2000

Alcance do arraste
em distâncias de 250 e 300m



530.780
8.955.715

530.783
8.955.859



UT: 24
 Área total: 100,00 ha
 APP: 10,01 ha
 Produtiva: 89,99 ha

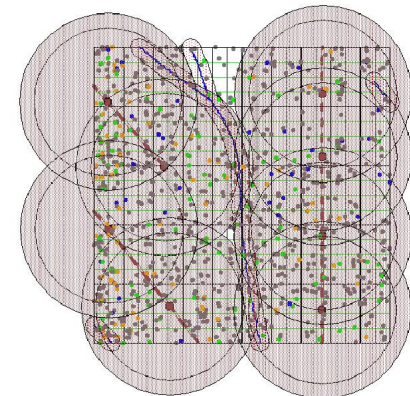


Infra-estrutura:
 Pátios: 8
 Estradas: 1.938 m



Escala: 1:2000

Alcance do arraste
 em distâncias de 250 e 300m



537.798
8.958.603